



**АДМИНИСТРАЦИЯ МУНИЦИПАЛЬНОГО ОБРАЗОВАНИЯ
ТУАПСИНСКИЙ РАЙОН**

ПОСТАНОВЛЕНИЕ

от 30.06.2022

№ 1055

г. Туапсе

**О внесении изменений в постановление администрации
муниципального образования Туапсинский район
от 10 июня 2020 г. № 722 «Об утверждении схемы
размещения объектов, размещение которых может
осуществляться на землях или земельных участках,
находящихся в государственной или муниципальной
собственности, без предоставления земельных участков и
установления сервитутов»**

Руководствуясь Земельным кодексом Российской Федерации, Законом Краснодарского края от 05 ноября 2002 г. № 532-КЗ «Об основах регулирования земельных отношений в Краснодарском крае», Федеральным законом от 06 октября 2003 г. № 131-ФЗ «Об общих принципах организации местного самоуправления в Российской Федерации», пунктом 4.11 Порядка и условий размещения объектов на землях или земельных участках, находящихся в государственной или муниципальной собственности, без предоставления земельных участков и установления сервитутов на территории Краснодарского края, утвержденного постановлением главы администрации (губернатора) Краснодарского края от 06 июля 2015 г. № 627 «Об установлении порядка и условий размещения объектов на землях или земельных участках, находящихся в государственной или муниципальной собственности, без предоставления земельных участков и установления сервитутов на территории Краснодарского края», Уставом муниципального образования Туапсинский район **п о с т а н о в л я ю:**

1. Внести в постановление администрации муниципального образования Туапсинский район от 10 июня 2020 г. № 722 «Об утверждении схемы размещения объектов, размещение которых может осуществляться на землях

или земельных участках, находящихся в государственной или муниципальной собственности, без предоставления земельных участков и установления сервитутов» следующие изменения:

1) схему размещения объектов, указанных в пунктах 19 – 21 Перечня объектов, размещение которых может осуществляться на землях или земельных участках, находящихся в государственной или муниципальной собственности, без предоставления земельных участков и установления сервитутов, утвержденного постановлением Правительства Российской Федерации от 3 декабря 2014 г. № 1300 в границах муниципального образования Туапсинский район (далее – Схема) к постановлению дополнить пунктами 187- 196 согласно приложению к настоящему постановлению;

2) исключить из приложения – Схемы пункты 107,108.

2. Разместить настоящее постановление на официальном сайте администрации муниципального образования Туапсинский район в информационно-телекоммуникационной сети «Интернет».

3. Опубликовать настоящее постановление в средствах массовой информации Туапсинского района.

4. Контроль за выполнением настоящего постановления возложить на заместителя главы администрации муниципального образования Туапсинский район Юрченко С.В.

5. Постановление вступает в силу со дня его подписания.

Глава
муниципального образования
Туапсинский район

В.В. Мазнинов

Приложение

к постановлению администрации
муниципального образования
Туапсинский район
от 30.06.2022 № 1055

**ИЗМЕНЕНИЯ,
внесенные в схему размещения объектов, указанных в пунктах 19 – 21 Перечня объектов, размещение которых может осуществляться
на землях или земельных участках, находящихся в государственной или муниципальной собственности, без
предоставления земельных участков и установления сервитутов, утвержденного постановлением
Правительства Российской Федерации от 3 декабря 2014 г. № 1300 в границах муниципального
образования Туапсинский район**

1. Дополнить пунктами: 187, 188, 189, 190, 192, 193, 194, 195, 196

Порядковый номер объекта	Адресный ориентир - место размещения объекта(ов) или наименование (описание) территории, на которой предполагается размещение объекта(ов), кадастровый номер земельного участка (в случае его наличия) <1>	Вид объекта(ов), предполагаемых к размещению на соответствующей территории, и их необходимое количество <2>	Площадь территории, на которой планируется размещение объекта(ов), размеры объекта(ов)	Специализация объекта(ов) (с указанием оказываемой услуги)	Дополнительные требования, предъявляемые к объекту(ам)	Примечание <3>
1	2	3	4	5	6	7
187	Краснодарский край, Туапсинский район, Джубгское г/п, пгт. Джубга, ул. Черноморская, в кадастровом квартале 23:33:0000000 в системе координат МСК-23: Точка № 1 X=396480.27 Y=1359959.23 Точка № 2 X=396477.77 Y=1359960.44 Точка № 3 X=396484.88 Y=1359985.18 Точка № 4 X=396493.30 Y=1360005.47 Точка № 5 X=396500.72 Y=1360018.56 Точка № 6 X=396533.28 Y=1360076.10 Точка № 7 X=396543.04 Y=1360070.76 Точка № 8 X=396543.59 Y=1360070.51	нестационарные объекты, указанные в пункте 19 Перечня объектов, размещение которых может осуществляться на землях или земельных участках, находящихся в государственной или муниципальной собственности, без предоставления земельных участков и установления сервитутов, утвержденного постановлением Правительства Российской Федерации	6013 кв.м		ГОСТ Р 55698-2013 «Туристические услуги. Услуги пляжей. Общие требования.», СП 42.13330.2011 «Градостроительство. Планировка и застройка городских и сельских поселений», постановление главы администрации Краснодарского края от	водоохранная зона Черного моря

1	2	3	4	5	6	7
	<p>Точка № 9 X=396553.89 Y=1360090.10 Точка № 10 X=396545.09 Y=1360095.30 Точка № 11 X=396493.02 Y=1360046.05 Точка № 12 X=396473.51 Y=1360014.96 Точка № 13 X=396448.93 Y=1360030.86 Точка № 14 X=396436.27 Y=1360038.47 Точка № 15 X=396424.13 Y=1360014.31 Точка № 16 X=396420.60 Y=1359986.69 Точка № 17 X=396419.90 Y=1359963.44 Точка № 18 X=396459.84 Y=1359952.68 Точка № 19 X=396478.52 Y=1359946.84</p>	от 3 декабря 2014 года № 1300			30.06.2006 № 536 «Об утверждении Правил охраны жизни людей на водных объектах в Краснодарском крае и правил пользования водными объектами в Краснодарском крае для плавания на маломерных судах»	
188	<p>Краснодарский край, Туапсинский район, Джубгское г/п, пгт. Джубга, ул. Черноморская, в кадастровом квартале 23:33:0000000 в системе координат МСК-23:</p> <p>Точка № 1 X=396480.27 Y=1359959.23 Точка № 2 X=396477.77 Y=1359960.44 Точка № 3 X=396484.88 Y=1359985.18 Точка № 4 X=396493.30 Y=1360005.47 Точка № 5 X=396500.72 Y=1360018.56 Точка № 6 X=396533.28 Y=1360076.10 Точка № 7 X=396543.04 Y=1360070.76 Точка № 8 X=396543.59 Y=1360070.51 Точка № 9 X=396553.89 Y=1360090.10 Точка № 10 X=396545.09 Y=1360095.30 Точка № 11 X=396493.02 Y=1360046.05 Точка № 12 X=396473.51 Y=1360014.96 Точка № 13 X=396448.93 Y=1360030.86 Точка № 14 X=396436.27 Y=1360038.47 Точка № 15 X=396424.13 Y=1360014.31 Точка № 16 X=396420.60 Y=1359986.69 Точка № 17 X=396419.90 Y=1359963.44 Точка № 18 X=396459.84 Y=1359952.68 Точка № 19 X=396478.52 Y=1359946.84</p>	<p>нестационарные объекты, указанные в пункте 21 Перечня объектов, размещение которых может осуществляться на землях или земельных участках, находящихся в государственной или муниципальной собственности, без предоставления земельных участков и установления сервитутов, утвержденного постановлением Правительства Российской Федерации от 3 декабря 2014 года № 1300</p>	6013 кв.м		СП 42.13330.2011 «Градостроительство. Планировка и застройка городских и сельских поселений» постановление главы администрации Краснодарского края от 30.06.2006 № 536 «Об утверждении Правил охраны жизни людей на водных объектах в Краснодарском крае и правил пользования водными объектами в Краснодарском крае для плавания на маломерных судах»	водоохранная зона Черного моря
189	<p>Краснодарский край, Туапсинский район, Небугское с/п, с. Небуг, в кадастровом квартале 23:33:0109001 в системе координат МСК-23:</p> <p>Точка № 1 X=381948.22 Y=1380100.36 Точка № 2 X=381938.30 Y=1380112.20 Точка № 3 X=381930.53 Y=1380124.20 Точка № 4 X=381921.81 Y=1380137.06 Точка № 5 X=381911.86 Y=1380152.43 Точка № 6 X=381901.10 Y=1380167.96 Точка № 7 X=381894.95 Y=1380175.80 Точка № 8 X=381887.05 Y=1380172.26 Точка № 9 X=381898.45 Y=1380157.65</p>	<p>нестационарные объекты, указанные в пункте 19 Перечня объектов, размещение которых может осуществляться на землях или земельных участках, находящихся в государственной или муниципальной собственности, без предоставления земельных участков и установления сервитутов, утвержденного постановлением Правительства Российской Федерации от 3 декабря 2014 года № 1300</p>	782 кв.м		ГОСТ Р 55698-2013 «Туристические услуги. Услуги пляжей. Общие требования.», СП 42.13330.2011 «Градостроительство. Планировка и застройка городских и сельских поселений», постановление главы администрации Краснодарского края от 30.06.2006 № 536 «Об	

1	2	3	4	5	6	7
	<p>Точка № 10 X=381910.46 Y=1380142.26 Точка № 11 X=381916.91 Y=1380130.52 Точка № 12 X=381922.39 Y=1380120.21 Точка № 13 X=381928.25 Y=1380110.48 Точка № 14 X=381937.01 Y=1380095.61</p>				<p>утверждении Правил охраны жизни людей на водных объектах в Краснодарском крае и правил пользования водными объектами в Краснодарском крае для плавания на маломерных судах»</p>	
190	<p>Краснодарский край, Туапсинский район, Небугское с/п, с. Небуг, в кадастровом квартале 23:33:0109001 в системе координат МСК-23:</p> <p>Точка № 1 X=381948.22 Y=1380100.36 Точка № 2 X=381938.30 Y=1380112.20 Точка № 3 X=381930.53 Y=1380124.20 Точка № 4 X=381921.81 Y=1380137.06 Точка № 5 X=381911.86 Y=1380152.43 Точка № 6 X=381901.10 Y=1380167.96 Точка № 7 X=381894.95 Y=1380175.80 Точка № 8 X=381887.05 Y=1380172.26 Точка № 9 X=381898.45 Y=1380157.65 Точка № 10 X=381910.46 Y=1380142.26 Точка № 11 X=381916.91 Y=1380130.52 Точка № 12 X=381922.39 Y=1380120.21 Точка № 13 X=381928.25 Y=1380110.48 Точка № 14 X=381937.01 Y=1380095.61</p>	<p>нестационарные объекты, указанные в пункте 21 Перечня объектов, размещение которых может осуществляться на землях или земельных участках, находящихся в государственной или муниципальной собственности, без предоставления земельных участков и установления сервитутов, утвержденного постановлением Правительства Российской Федерации от 3 декабря 2014 года № 1300</p>	782 кв.м		<p>СП 42.13330.2011 «Градостроительство. Планировка и застройка городских и сельских поселений» постановление главы администрации Краснодарского края от 30.06.2006 № 536 «Об утверждении Правил охраны жизни людей на водных объектах в Краснодарском крае и правил пользования водными объектами в Краснодарском крае для плавания на маломерных судах»</p>	
191	<p>Краснодарский край, Туапсинский район, Небугское с/п, с. Агой, в кадастровом квартале 23:33:0110001 в системе координат МСК-23:</p> <p>Точка № 1 X=379373.46 Y=1382913.55 Точка № 2 X=379346.23 Y=1382930.07 Точка № 3 X=379348.97 Y=1382943.10 Точка № 4 X=379351.85 Y=1382951.05 Точка № 5 X=379382.16 Y=1382930.09 Точка № 6 X=379453.03 Y=1382884.97 Точка № 7 X=379468.39 Y=1382870.99 Точка № 8 X=379521.47 Y=1382840.64 Точка № 9 X=379594.44 Y=1382758.32 Точка № 10 X=379589.93 Y=1382755.61 Точка № 11 X=379606.65 Y=1382731.68 Точка № 12 X=379602.72 Y=1382728.29 Точка № 13 X=379580.67 Y=1382750.04 Точка № 14 X=379553.20 Y=1382778.49 Точка № 15 X=379530.33 Y=1382796.42 Точка № 16 X=379495.86 Y=1382823.78</p>	<p>нестационарные объекты, указанные в пункте 19 Перечня объектов, размещение которых может осуществляться на землях или земельных участках, находящихся в государственной или муниципальной собственности, без предоставления земельных участков и установления сервитутов, утвержденного постановлением Правительства Российской Федерации от 3 декабря 2014 года № 1300</p>	6609 кв.м		<p>ГОСТ Р 55698-2013 «Туристические услуги. Услуги пляжей. Общие требования.», СП 42.13330.2011 «Градостроительство. Планировка и застройка городских и сельских поселений», постановление главы администрации Краснодарского края от 30.06.2006 № 536 «Об утверждении Правил охраны жизни людей на водных объектах в Краснодарском крае и правил пользования водными объектами в Краснодарском крае для</p>	

1	2	3	4	5	6	7
	Точка № 17 X=379425.38 Y=1382878.94 Точка № 18 X=379400.88 Y=1382897.11				плавания на маломерных судах»	
192	Краснодарский край, Туапсинский район, Небугское с/п, с. Агой, в кадастровом квартале 23:33:0110001 в системе координат МСК-23: Точка № 1 X=379373.46 Y=1382913.55 Точка № 2 X=379346.23 Y=1382930.07 Точка № 3 X=379348.97 Y=1382943.10 Точка № 4 X=379351.85 Y=1382951.05 Точка № 5 X=379382.16 Y=1382930.09 Точка № 6 X=379453.03 Y=1382884.97 Точка № 7 X=379468.39 Y=1382870.99 Точка № 8 X=379521.47 Y=1382840.64 Точка № 9 X=379594.44 Y=1382758.32 Точка № 10 X=379589.93 Y=1382755.61 Точка № 11 X=379606.65 Y=1382731.68 Точка № 12 X=379602.72 Y=1382728.29 Точка № 13 X=379580.67 Y=1382750.04 Точка № 14 X=379553.20 Y=1382778.49 Точка № 15 X=379530.33 Y=1382796.42 Точка № 16 X=379495.86 Y=1382823.78 Точка № 17 X=379425.38 Y=1382878.94 Точка № 18 X=379400.88 Y=1382897.11	нестационарные объекты, указанные в пункте 21 Перечня объектов, размещение которых может осуществляться на землях или земельных участках, находящихся в государственной или муниципальной собственности, без предоставления земельных участков и установления сервитутов, утвержденного постановлением Правительства Российской Федерации от 3 декабря 2014 года № 1300	6609 кв.м		СП 42.13330.2011 «Градостроительство. Планировка и застройка городских и сельских поселений» постановление главы администрации Краснодарского края от 30.06.2006 № 536 «Об утверждении Правил охраны жизни людей на водных объектах в Краснодарском крае и правил пользования водными объектами в Краснодарском крае для плавания на маломерных судах»	
193	Краснодарский край, Туапсинский район, Небугское с/п, с. Агой, в кадастровом квартале 23:33:0110001 в системе координат МСК-23: Точка № 1 X=378262.09 Y=1383546.73 Точка № 2 X=378241.15 Y=1383545.45 Точка № 3 X=378216.55 Y=1383549.03 Точка № 4 X=378201.36 Y=1383549.97 Точка № 5 X=378189.36 Y=1383549.77 Точка № 6 X=378181.72 Y=1383547.77 Точка № 7 X=378243.76 Y=1383516.62 Точка № 8 X=378252.19 Y=1383511.39 Точка № 9 X=378261.64 Y=1383504.14 Точка № 10 X=378267.74 Y=1383506.55 Точка № 11 X=378266.15 Y=1383508.66 Точка № 12 X=378270.55 Y=1383511.91 Точка № 13 X=378271.36 Y=1383511.06 Точка № 14 X=378274.34 Y=1383513.68	нестационарные объекты, указанные в пункте 19 Перечня объектов, размещение которых может осуществляться на землях или земельных участках, находящихся в государственной или муниципальной собственности, без предоставления земельных участков и установления сервитутов, утвержденного постановлением Правительства Российской Федерации от 3 декабря 2014 года № 1300	1919 кв.м		ГОСТ Р 55698-2013 «Туристические услуги. Услуги пляжей. Общие требования.», СП 42.13330.2011 «Градостроительство. Планировка и застройка городских и сельских поселений», постановление главы администрации Краснодарского края от 30.06.2006 № 536 «Об утверждении Правил охраны жизни людей на водных объектах в Краснодарском крае и правил пользования водными объектами в Краснодарском крае для плавания на маломерных судах»	водоохранная зона Черного моря

1	2	3	4	5	6	7
194	<p>Краснодарский край, Туапсинский район, Небугское с/п, с. Агой, в кадастровом квартале 23:33:0110001 в системе координат МСК-23:</p> <p>Точка № 1 X=378262.09 Y=1383546.73 Точка № 2 X=378241.15 Y=1383545.45 Точка № 3 X=378216.55 Y=1383549.03 Точка № 4 X=378201.36 Y=1383549.97 Точка № 5 X=378189.36 Y=1383549.77 Точка № 6 X=378181.72 Y=1383547.77 Точка № 7 X=378243.76 Y=1383516.62 Точка № 8 X=378252.19 Y=1383511.39 Точка № 9 X=378261.64 Y=1383504.14 Точка № 10 X=378267.74 Y=1383506.55 Точка № 11 X=378266.15 Y=1383508.66 Точка № 12 X=378270.55 Y=1383511.91 Точка № 13 X=378271.36 Y=1383511.06 Точка № 14 X=378274.34 Y=1383513.68</p>	<p>нестационарные объекты, указанные в пункте 21 Перечня объектов, размещение которых может осуществляться на землях или земельных участках, находящихся в государственной или муниципальной собственности, без предоставления земельных участков и установления сервитутов, утвержденного постановлением Правительства Российской Федерации от 3 декабря 2014 года № 1300</p>	1919 кв.м		<p>СП 42.13330.2011 «Градостроительство. Планировка и застройка городских и сельских поселений» постановление главы администрации Краснодарского края от 30.06.2006 № 536 «Об утверждении Правил охраны жизни людей на водных объектах в Краснодарском крае и правил пользования водными объектами в Краснодарском крае для плавания на маломерных судах»</p>	водоохранная зона Черного моря
195	<p>Краснодарский край, Туапсинский район, Тенгинское с/п, с. Лермонтово, ул. Новороссийское шоссе, в границах части земельного участка с кадастровым номером 23:33:0104002:2 и части земельного участка с кадастровым номером 23:33:0104002:458 в системе координат МСК-23:</p> <p>Точка № 1 X=396722.88 Y=1360994.40 Точка № 2 X=396756.45 Y=1361041.87 Точка № 3 X=396762.60 Y=1361051.11 Точка № 4 X=396734.36 Y=1361085.96 Точка № 5 X=396733.82 Y=1361095.49 Точка № 6 X=396591.27 Y=1361278.44 Точка № 7 X=396585.32 Y=1361273.84 Точка № 8 X=396565.54 Y=1361296.86 Точка № 9 X=396560.49 Y=1361292.94 Точка № 10 X=396531.94 Y=1361329.29 Точка № 11 X=396517.78 Y=1361346.53 Точка № 12 X=396568.27 Y=1361247.68 Точка № 13 X=396618.06 Y=1361039.25 Точка № 14 X=396654.09 Y=1360938.82 Точка № 15 X=396677.09 Y=1360956.71 Точка № 16 X=396711.91 Y=1361002.54 Точка № 17 X=396717.69 Y=1361047.32 Точка № 18 X=396680.31 Y=1361017.70 Точка № 19 X=396700.18 Y=1360992.49</p>	<p>нестационарные объекты, указанные в пункте 19 Перечня объектов, размещение которых может осуществляться на землях или земельных участках, находящихся в государственной или муниципальной собственности, без предоставления земельных участков и установления сервитутов, утвержденного постановлением Правительства Российской Федерации от 3 декабря 2014 года № 1300</p>	29758 кв.м		<p>ГОСТ Р 55698-2013 «Туристические услуги. Услуги пляжей. Общие требования.», СП 42.13330.2011 «Градостроительство. Планировка и застройка городских и сельских поселений», постановление главы администрации Краснодарского края от 30.06.2006 № 536 «Об утверждении Правил охраны жизни людей на водных объектах в Краснодарском крае и правил пользования водными объектами в Краснодарском крае для плавания на маломерных судах»</p>	водоохранная зона Черного моря
196	Краснодарский край, Туапсинский район, Тенгинское с/п,	нестационарные объекты, указанные	29758 кв.м		СП 42.13330.2011	водоохранная зона

1	2	3	4	5	6	7
	<p>с. Лермонтово, ул. Новороссийское шоссе, в границах части земельного участка с кадастровым номером 23:33:0104002:2 и части земельного участка с кадастровым номером 23:33:0104002:458 в системе координат МСК-23:</p> <p>Точка № 1 X=396722.88 Y=1360994.40 Точка № 2 X=396756.45 Y=1361041.87 Точка № 3 X=396762.60 Y=1361051.11 Точка № 4 X=396734.36 Y=1361085.96 Точка № 5 X=396733.82 Y=1361095.49 Точка № 6 X=396591.27 Y=1361278.44 Точка № 7 X=396585.32 Y=1361273.84 Точка № 8 X=396565.54 Y=1361296.86 Точка № 9 X=396560.49 Y=1361292.94 Точка № 10 X=396531.94 Y=1361329.29 Точка № 11 X=396517.78 Y=1361346.53 Точка № 12 X=396568.27 Y=1361247.68 Точка № 13 X=396618.06 Y=1361039.25 Точка № 14 X=396654.09 Y=1360938.82 Точка № 15 X=396677.09 Y=1360956.71 Точка № 16 X=396711.91 Y=1361002.54 Точка № 17 X=396717.69 Y=1361047.32 Точка № 18 X=396680.31 Y=1361017.70 Точка № 19 X=396700.18 Y=1360992.49</p>	<p>в пункте 21 Перечня объектов, размещение которых может осуществляться на землях или земельных участках, находящихся в государственной или муниципальной собственности, без предоставления земельных участков и установления сервитутов, утвержденного постановлением Правительства Российской Федерации от 3 декабря 2014 года № 1300</p>			<p>«Градостроительство. Планировка и застройка городских и сельских поселений» постановление главы администрации Краснодарского края от 30.06.2006 № 536 «Об утверждении Правил охраны жизни людей на водных объектах в Краснодарском крае и правил пользования водными объектами в Краснодарском крае для плавания на маломерных судах»</p>	Черного моря

<1> В случае применения видового принципа составления схемы размещения объектов в данной графе указывается место размещения объекта. В случае применения территориально-видового или территориального принципа составления схемы размещения объектов в данной графе указывается наименование (описание) соответствующей территории, а также место размещения объекта.

<2> В случае применения территориального принципа составления схемы размещения объектов перечисляются все виды объектов, указанных в пунктах 19 - 30 Перечня, предполагаемых к размещению на соответствующей территории.

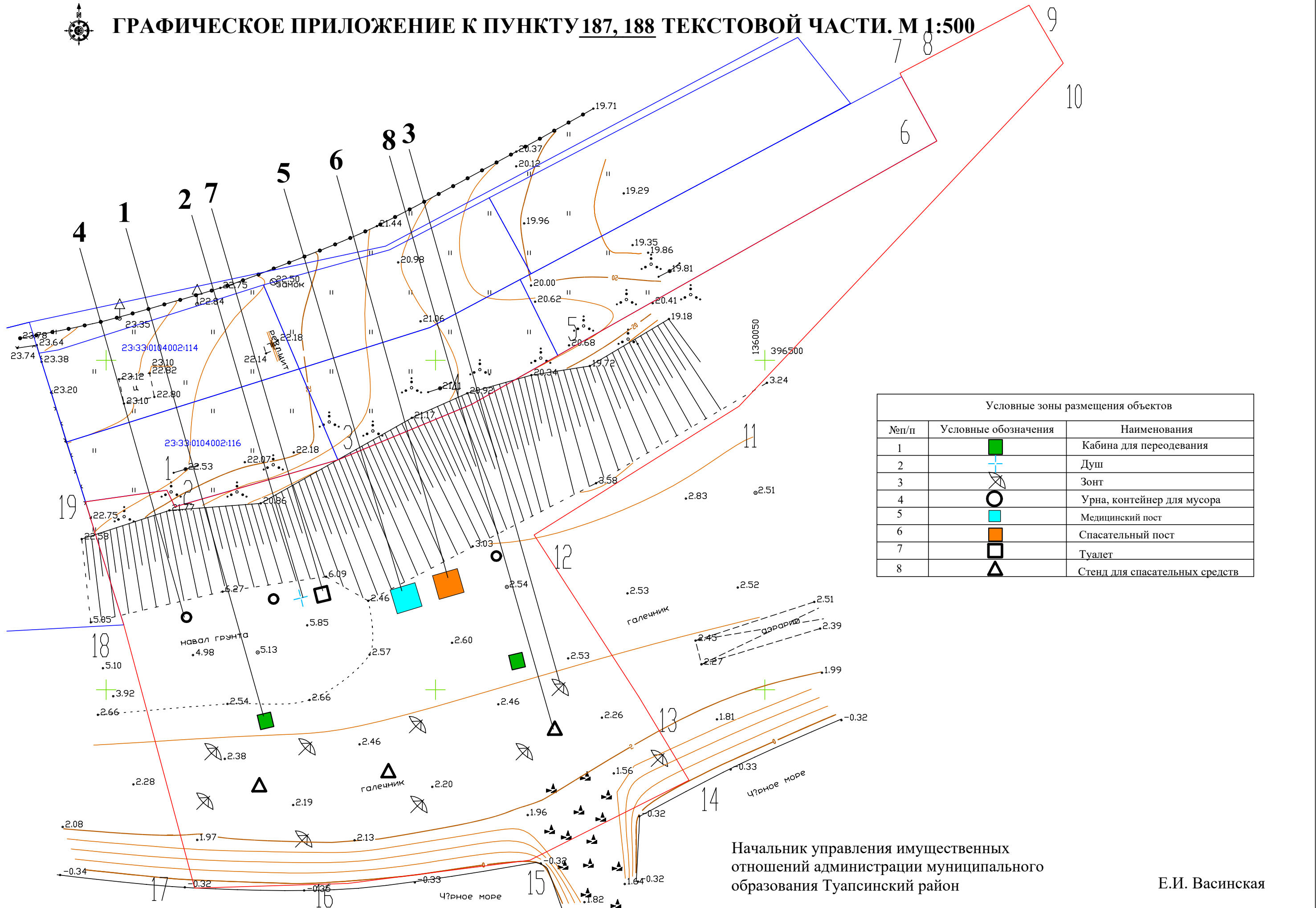
<3> Указание сведений об охранных, санитарно-защитных и иных (в том числе проектируемых) зонах с особыми условиями использования территорий, которые установлены в границах предполагаемого места размещения объекта.

Начальник управления имущественных отношений
администрации муниципального образования
Туапсинский район

Е.И. Васинская



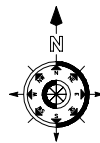
ГРАФИЧЕСКОЕ ПРИЛОЖЕНИЕ К ПУНКТУ 187, 188 ТЕКСТОВОЙ ЧАСТИ. М 1:500



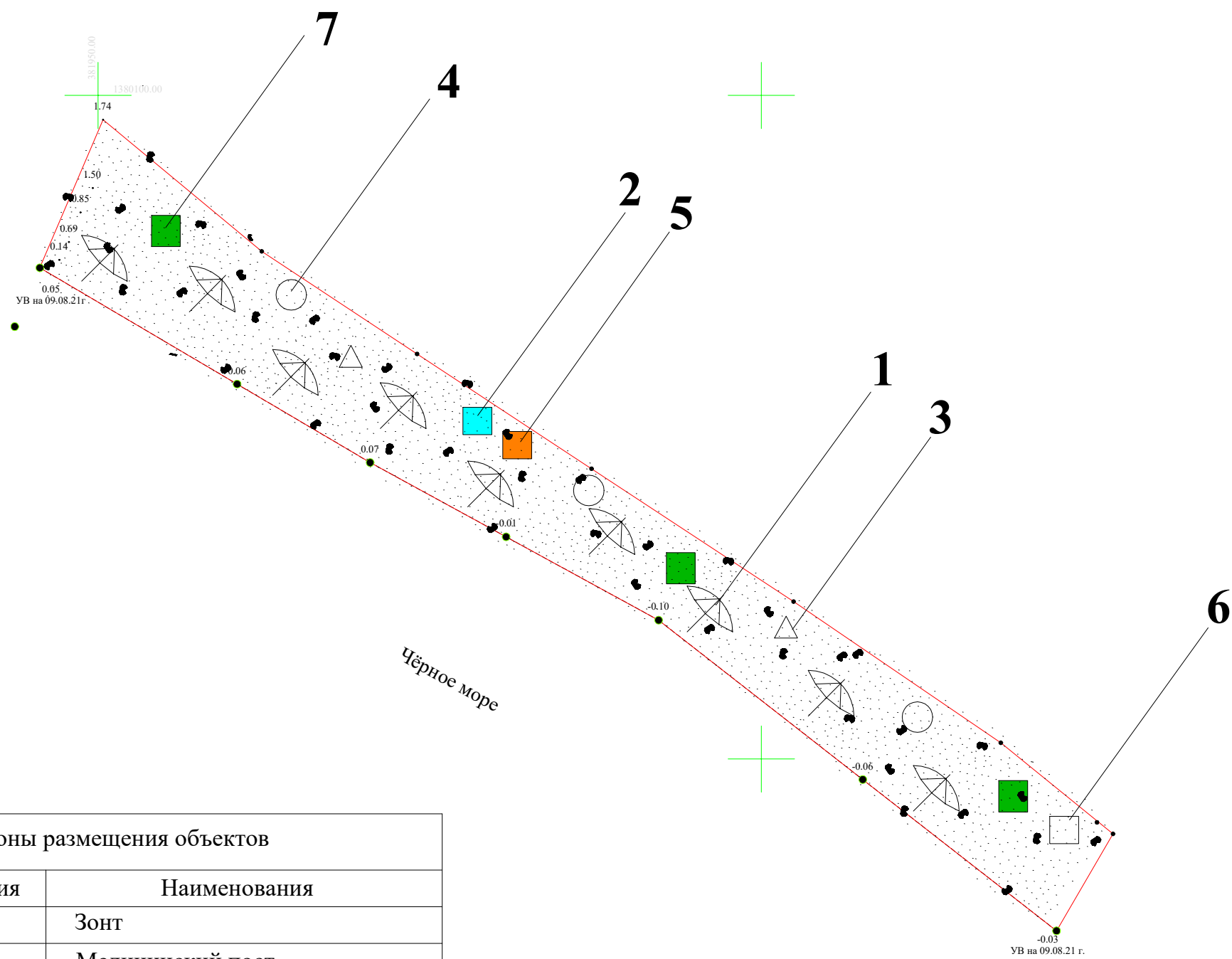
Условные зоны размещения объектов		
№п/п	Условные обозначения	Наименования
1		Кабина для переодевания
2		Душ
3		Зонт
4		Урна, контейнер для мусора
5		Медицинский пост
6		Спасательный пост
7		Туалет
8		Стенд для спасательных средств

Начальник управления имущественных отношений администрации муниципального образования Туапсинский район

Е.И. Васинская



ГРАФИЧЕСКОЕ ПРИЛОЖЕНИЕ К ПУНКТУ 189, 190 ТЕКСТОВОЙ ЧАСТИ. М 1:500



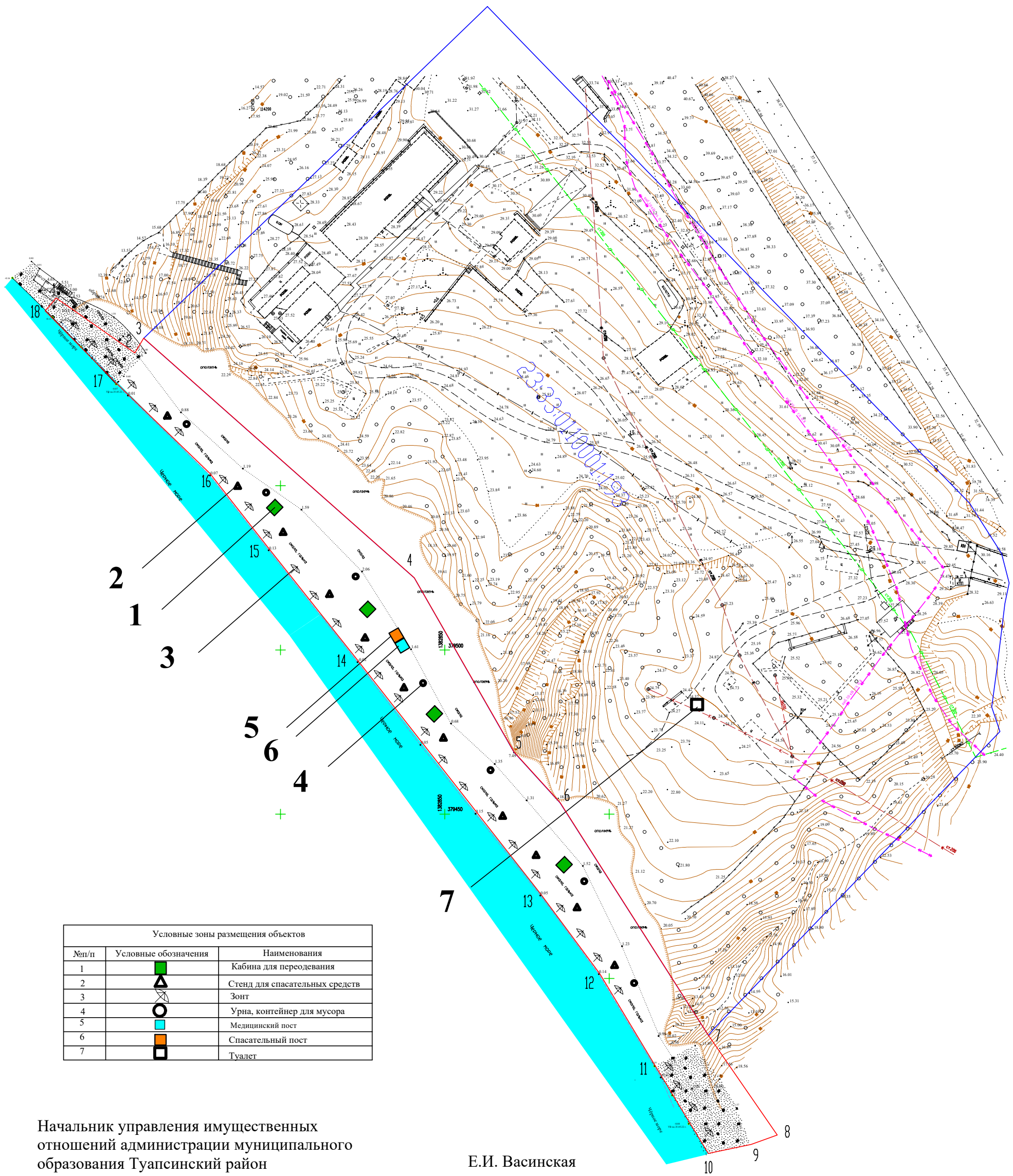
Условные зоны размещения объектов		
№п/п	Условные обозначения	Наименования
1		Зонт
2		Медицинский пост
3		Стенд для спасательных средств
4		Урна, контейнер для мусора
5		Спасательный пост
6		Туалет
7		Кабина для переодевания

Начальник управления имущественных
отношений администрации муниципального
образования Туапсинский район

Е.И. Васинская



ГРАФИЧЕСКОЕ ПРИЛОЖЕНИЕ К ПУНКТУ 191, 192 ТЕКСТОВОЙ ЧАСТИ. М 1:500



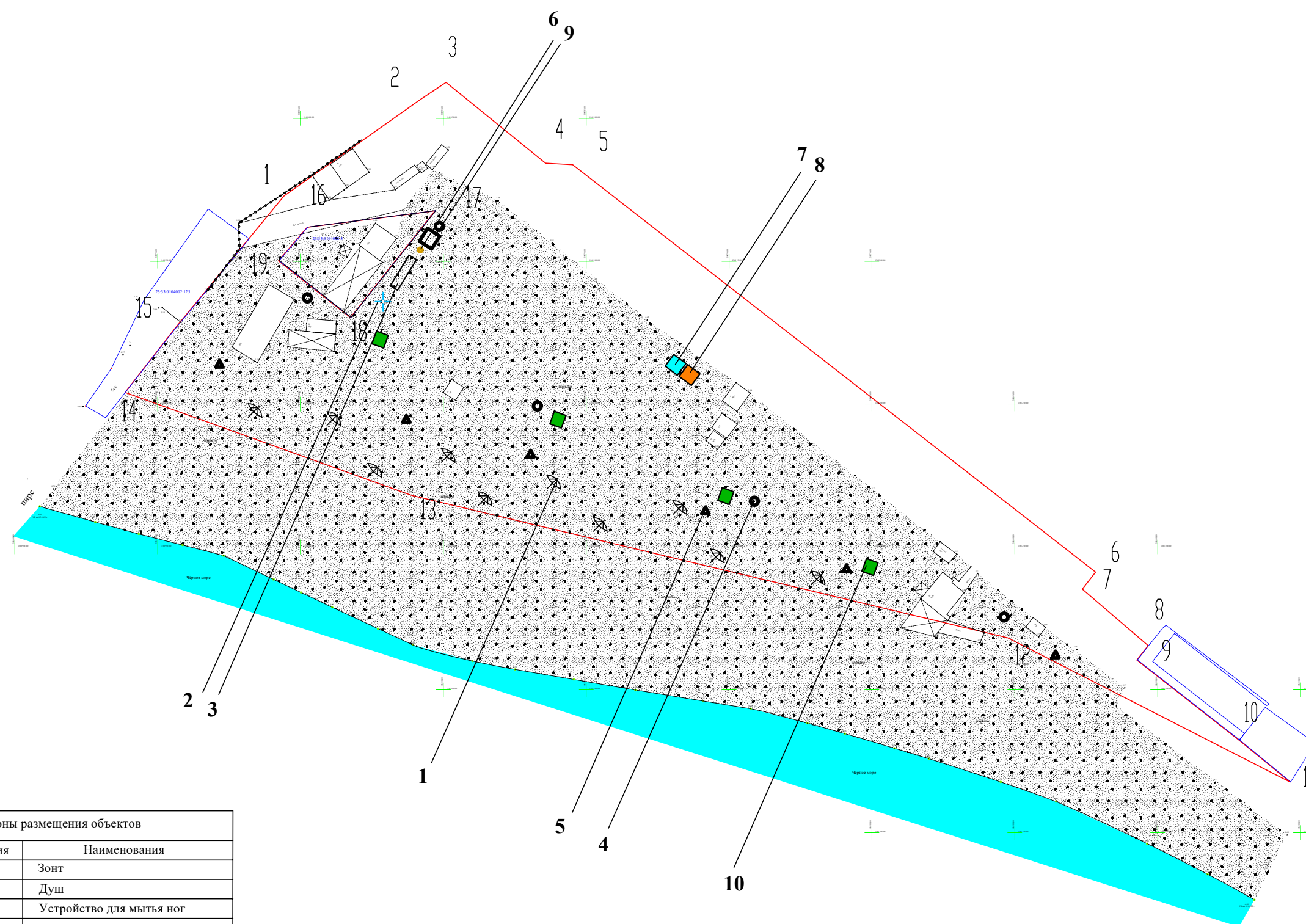
Условные зоны размещения объектов		
№п/п	Условные обозначения	Наименования
1	■	Кабина для переодевания
2	▲	Стенд для спасательных средств
3	⊗	Зонт
4	○	Урна, контейнер для мусора
5	□	Медицинский пост
6	■	Спасательный пост
7	□	Туалет

Начальник управления имущественных
отношений администрации муниципального
образования Туапсинский район

Е.И. Васинская



ГРАФИЧЕСКОЕ ПРИЛОЖЕНИЕ К ПУНКТУ 195, 196 ТЕКСТОВОЙ ЧАСТИ. М 1:500



Условные зоны размещения объектов		
№п/п	Условные обозначения	Наименования
1		Зонт
2		Душ
3		Устройство для мытья ног
4		Урна, контейнер для мусора
5		Стенд для спасательных средств
6		Питьевые фонтанчики
7		Спасательный пост
8		Медицинский пост
9		Туалет
10		Кабина для переодевания

Глава
Тенгинского сельского
поселения Туапсинского района

А.А. Чамян