

Индивидуальный предприниматель Замошец Оксана Юрьевна
ИНН 741802107361

ИП Замошец О.Ю.
Утверждаю
Руководитель Замошец О.Ю.

**ПРОЕКТ ГРАНИЦ И РЕЖИМА ГОСУДАРСТВЕННОГО
ПРИРОДНОГО ЛАНДШАФТНОГО ЗАКАЗНИКА
РЕГИОНАЛЬНОГО ЗНАЧЕНИЯ «АГРИЙСКИЙ»**

(в части изменения границ, площади, режима особой охраны)

Том 1



Туапсе, 2026

РАЗДЕЛ 1. СПИСОК ИСПОЛНИТЕЛЕЙ

Руководитель проекта Специалист Кадастровой деятельности Индивидуальный предприниматель	Замошец Оксана Юрьевна
Главный специалист по геодезии	Ашмарин Леонид Викторович
Кандидат биологических наук	Романова Ирина Викторовна
Эксперт Эколог. Специалист по охране окружающей среды	Замошец Антон Сергеевич
Специалист биолог УрГУ, Биофак	Мамаева Наталия Николаевна
Ведущий-специалист	Танцев Сергей Владимирович

РАЗДЕЛ 2. СОДЕРЖАНИЕ

РАЗДЕЛ 1. СПИСОК ИСПОЛНИТЕЛЕЙ	1
РАЗДЕЛ 2. СОДЕРЖАНИЕ	2
РАЗДЕЛ 3. НОРМАТИВНО-ПРАВОВЫЕ ДОКУМЕНТЫ О СОЗДАНИИ ООПТ.....	8
РАЗДЕЛ. 4. ОПИСАНИЕ ОБЪЕКТА ЗАКУПКИ.....	11
РАЗДЕЛ 5. ОПРЕДЕЛЕНИЯ, ОБОЗНАЧЕНИЯ И СОКРАЩЕНИЯ.....	15
РАЗДЕЛ 6. ВВЕДЕНИЕ.....	17
РАЗДЕЛ 7. КАРТОГРАФИЧЕСКИЙ МАТЕРИАЛ.....	20
7.1. Карта-схема расположения проектируемых границ государственного природного ландшафтного заказника регионального значения «Агрыйский» на карте Единой электронной картографической основы Российской Федерации (ЕЭКО России).....	20
7.2. Карта-схема расположения проектируемых границ государственного природного ландшафтного заказника регионального значения «Агрыйский» на ландшафтной карте	21
7.3. Карта-схема расположения действующих границ государственного природного ландшафтного заказника регионального значения «Агрыйский»	22
7.4. Карта-схема категорий земель и землепользования в проектируемых границах государственного природного ландшафтного заказника регионального значения «Агрыйский»	23
7.5. Карта-схема расположения проектируемых границ государственного природного ландшафтного заказника регионального значения «Агрыйский» на карте лесоустройства	24
7.6. Карта-схема транспортной сети в пределах проектируемых границ государственного природного ландшафтного заказника регионального значения «Агрыйский».....	26
7.7. Карта-схема расположения проектируемых и действующих границ государственного природного ландшафтного заказника регионального значения «Агрыйский».....	27
7.8. Карта-схема расположения проектируемой и утвержденной границ особо охраняемой природной территории регионального значения государственного природного ландшафтного заказника «Агрыйский». Лист №1	28
7.9. Карта-схема расположения проектируемой и утвержденной границ особо охраняемой природной территории регионального значения государственного природного ландшафтного заказника «Агрыйский». Лист №2.....	29
7.10. Карта-схема расположения проектируемой и утвержденной границ особо охраняемой природной территории регионального значения государственного природного ландшафтного заказника «Агрыйский». Лист №3	30
7.11. Карта-схема расположения проектируемой и утвержденной границ особо охраняемой природной территории регионального значения государственного природного ландшафтного заказника «Агрыйский». Лист №4.....	31

7.12. Карта-схема расположения проектируемой и утвержденной границ особо охраняемой природной территории регионального значения государственного природного ландшафтного заказника «Агрыйский». Лист №5	32
РАЗДЕЛ 8. ГРАФИЧЕСКОЕ ОПИСАНИЕ	33
РАЗДЕЛ 9. СВЕДЕНИЯ О ХАРАКТЕРНЫХ ТОЧКАХ ГРАНИЦ ГОСУДАРСТВЕННОГО ПРИРОДНОГО ЛАНДШАФТНОГО ЗАКАЗНИКА РЕГИОНАЛЬНОГО ЗНАЧЕНИЯ «АГРИЙСКИЙ»	150
РАЗДЕЛ 10. ТЕКСТОВОЕ ОПИСАНИЕ	285
РАЗДЕЛ 11. ПРОЕКТ РЕЖИМА ОСОБОЙ ОХРАНЫ ОСОБО ОХРАНЯЕМОЙ ПРИРОДНОЙ ТЕРРИТОРИИ РЕГИОНАЛЬНОГО ЗНАЧЕНИЯ — ГОСУДАРСТВЕННОГО ПРИРОДНОГО ЛАНДШАФТНОГО ЗАКАЗНИКА «АГРИЙСКИЙ»	287

ТОМ 2

РАЗДЕЛ 12. СПИСОК ИСПОЛНИТЕЛЕЙ	1
РАЗДЕЛ 13. СОДЕРЖАНИЕ	2
РАЗДЕЛ 14. НОРМАТИВНО-ПРАВОВАЯ БАЗА ДЛЯ ВЫПОЛНЕНИЯ РАБОТ	5
РАЗДЕЛ 15. ОПРЕДЕЛЕНИЯ, ОБОЗНАЧЕНИЯ И СОКРАЩЕНИЯ	8
РАЗДЕЛ 16. ВВЕДЕНИЕ	10
РАЗДЕЛ 17. СВЕДЕНИЯ О ПОЛОЖЕНИИ ТЕРРИТОРИИ В СИСТЕМЕ АДМИНИСТРАТИВНО-ТЕРРИТОРИАЛЬНОГО УСТРОЙСТВА КРАСНОДАРСКОГО КРАЯ И ДЕЙСТВУЮЩЕЙ СИСТЕМЕ ООПТ	12
17.1. Карта-схема расположения проектируемых границ государственного природного ландшафтного заказника регионального значения «Агрыйский» на карте Единой электронной картографической основы Российской Федерации (ЕЭКО России)	14
17.2. Карта-схема расположения действующих границ государственного природного ландшафтного заказника регионального значения «Агрыйский»	15
РАЗДЕЛ 18. ФИЗИКО-ГЕОГРАФИЧЕСКОЕ ПОЛОЖЕНИЕ ООПТ	16
РАЗДЕЛ 19. ПРИРОДНО-ГЕОГРАФИЧЕСКАЯ ХАРАКТЕРИСТИКА ТЕРРИТОРИИ	18
19.1. Климат	18
19.2. Ландшафт	24
19.3. Геологическая среда	26
19.5. Поверхностные воды	31
19.6. Гидрогеология	34
РАЗДЕЛ 20. РАСТИТЕЛЬНЫЙ МИР	36
20.1. Аннотированный список растений заказника «Агрыйский»	45
20.2. Виды, включенные в Красную книгу Российской Федерации и Красную книгу Краснодарского края, и Красный список МСОП	65

20.3. Анализ регламента хозяйственной деятельности в части воздействия на растительный покров и среду его произрастания.....	69
РАЗДЕЛ 21. ЖИВОТНЫЙ МИР	72
21.1. Беспозвоночные животные территории заказника «Агрыйский»	72
21.2. Орнитофауна территории государственного природного заказника «Агрыйский»	79
21.3. Герпетофауна.....	87
21.4. Териофауна	90
21.5. Анализ регламента хозяйственной деятельности в части воздействия на объекты животного мира и среду их обитания	94
РАЗДЕЛ 22. ПЕРЕЧЕНЬ И ОПИСАНИЕ ПРИРОДНЫХ КОМПЛЕКСОВ И ОБЪЕКТОВ, ТРЕБУЮЩИХ СПЕЦИАЛЬНОГО СТАТУСА ОХРАНЫ	97
РАЗДЕЛ 23. ПЕРЕЧЕНЬ И ОПИСАНИЕ ОБЪЕКТОВ КУЛЬТУРНОГО НАСЛЕДИЯ	111
РАЗДЕЛ 24. ПЕРЕЧЕНЬ ЗЕМЕЛЬНЫХ УЧАСТКОВ, РАСПОЛОЖЕННЫХ В ПРОЕКТИРУЕМЫХ ГРАНИЦАХ ЗАКАЗНИКА «АГРИЙСКИЙ».....	114
РАЗДЕЛ 25. АНАЛИЗ СУЩЕСТВУЮЩЕЙ И ПЛАНИРУЕМОЙ АНТРОПОГЕННОЙ НАГРУЗКИ НА ТЕРРИТОРИЮ ОБСЛЕДОВАНИЯ С УЧЕТОМ ДОКУМЕНТОВ ТЕРРИТОРИАЛЬНОГО ПЛАНИРОВАНИЯ....	123
25.1 Общие положения	123
25.2 Характеристика существующего использования территории	123
25.3 Анализ зон с особыми условиями использования территории	124
25.4 Анализ существующей и планируемой антропогенной нагрузки	124
25.5 Таблица анализа использования территории	125
26. АНАЛИЗ СУЩЕСТВУЮЩЕЙ АНТРОПОГЕННОЙ НАГРУЗКИ НА ТЕРРИТОРИЮ ЗАКАЗНИКА «АГРИЙСКИЙ».....	126
26.1. Общая характеристика антропогенной трансформации территории ...	126
26.2. Выявленные антропогенные факторы	127
26.3. Балльная оценка антропогенной нагрузки (Постановление Правительства РФ от 28 ноября 2024 года №1644 «О порядке проведения оценки воздействия на окружающую среду»)	128
26.4. Влияние антропогенных факторов на природные комплексы	130
26.5. Зоны локального превышения антропогенной нагрузки	132
РАЗДЕЛ 27. ПРЕДЛОЖЕНИЯ ПО ИЗМЕНЕНИЮ ФУНКЦИОНАЛЬНОГО ЗОНИРОВАНИЯ ОСОБО ОХРАНЯЕМОЙ ПРИРОДНОЙ ТЕРРИТОРИИ РЕГИОНАЛЬНОГО ЗНАЧЕНИЯ	134
27.1. Зона ограниченного природопользования.....	138
РАЗДЕЛ 28. ПРОЕКТ РЕЖИМА ОСОБОЙ ОХРАНЫ ОСОБО ОХРАНЯЕМОЙ ПРИРОДНОЙ ТЕРРИТОРИИ РЕГИОНАЛЬНОГО ЗНАЧЕНИЯ ГОСУДАРСТВЕННОГО ПРИРОДНОГО ЛАНДШАФТНОГО ЗАКАЗНИКА «АГРИЙСКИЙ».....	140
РАЗДЕЛ 29. ЗАКЛЮЧЕНИЕ	158
РАЗДЕЛ 30. СПИСОК ИСПОЛЬЗОВАННЫХ ИСТОЧНИКОВ	161
РАЗДЕЛ 31. ПРИЛОЖЕНИЯ.....	164

РАЗДЕЛ 32. КАРТОГРАФИЧЕСКИЙ МАТЕРИАЛ.....	296
32.1. Карта-схема расположения проектируемых границ памятника природы регионального значения «Цемесская роща» на карте ЕЭКО России	296
32.2. Карта-схема расположения проектируемых границ памятника природы регионального значения «Цемесская роща» на ландшафтной карте	297
32.3. Карта-схема расположения действующих границ памятника природы регионального значения «Цемесская роща»	298
32.4. Карта-схема расположения проектируемых границ государственного природного ландшафтного заказника регионального значения «Агрыйский» на карте Единой электронной картографической основы Российской Федерации (ЕЭКО России).....	299
32.5. Карта-схема расположения проектируемых границ государственного природного ландшафтного заказника регионального значения «Агрыйский» на ландшафтной карте	300
32.6. Карта-схема расположения действующих границ государственного природного ландшафтного заказника регионального значения «Агрыйский»	301
32.7. Карта-схема категорий земель и землепользования в проектируемых границах государственного природного ландшафтного заказника регионального значения «Агрыйский»	302
32.8. Карта-схема расположения проектируемых границ государственного природного ландшафтного заказника регионального значения «Агрыйский» на карте лесоустройства	303
32.9. Карта-схема транспортной сети в пределах проектируемых границ государственного природного ландшафтного заказника регионального значения «Агрыйский».....	305
32.10. Карта-схема расположения проектируемых и действующих границ государственного природного ландшафтного заказника регионального значения «Агрыйский».....	306
32.11. Карта-схема расположения проектируемой и утвержденной границ особо охраняемой природной территории регионального значения государственного природного ландшафтного заказника «Агрыйский». Лист №1	307
32.12. Карта-схема расположения проектируемой и утвержденной границ особо охраняемой природной территории регионального значения государственного природного ландшафтного заказника «Агрыйский». Лист №2.....	308
32.13. Карта-схема расположения проектируемой и утвержденной границ особо охраняемой природной территории регионального значения государственного природного ландшафтного заказника «Агрыйский». Лист №3	309
32.14. Карта-схема расположения проектируемой и утвержденной границ особо охраняемой природной территории регионального значения	

государственного природного ландшафтного заказника «Агрыйский». Лист №4.....	310
32.15. Карта-схема расположения проектируемой и утвержденной границ особо охраняемой природной территории регионального значения государственного природного ландшафтного заказника «Агрыйский». Лист №5.....	311
РАЗДЕЛ 33. ФОТОМАТЕРИАЛЫ.....	318

ТОМ 3

РАЗДЕЛ 34. СПИСОК ИСПОЛНИТЕЛЕЙ	1
РАЗДЕЛ 35. СОДЕРЖАНИЕ	2
РАЗДЕЛ 36. МЕТОДИЧЕСКИЕ ОСНОВЫ И НОРМАТИВНО-ПРАВОВАЯ БАЗА ПРОВЕДЕНИЯ ОЦЕНКИ ВОЗДЕЙСТВИЯ НА ОКРУЖАЮЩУЮ СРЕДУ	4
36.1. Нормативная и методическая база	4
36.2. Методика оценки воздействия.....	6
РАЗДЕЛ 37. ВИДЫ ХОЗЯЙСТВЕННОЙ И ИНОЙ ДЕЯТЕЛЬНОСТИ, ЗАПРЕЩЕННЫЕ И РАЗРЕШЕННЫЕ НА ТЕРРИТОРИИ ООПТ	7
РАЗДЕЛ 38. ОЦЕНКА ВОЗДЕЙСТВИЯ ПЛАНИРУЕМОЙ (НАМЕЧАЕМОЙ) ДЕЯТЕЛЬНОСТИ	21
38.1. Общие сведения о планируемой (намечаемой) хозяйственной или иной деятельности	21
38.2. Анализ состояния территории в пределах намеченных участков реализации планируемой иной деятельности и территории, на которые может оказать воздействие планируемая иная деятельность.....	22
38.3. Воздействия на окружающую среду и (или) отдельные компоненты природной среды, природные, природно-антропогенные, антропогенные объекты и характеристика указанных воздействий	26
РАЗДЕЛ 39. СРАВНИТЕЛЬНЫЙ АНАЛИЗ ПОСЛЕДСТВИЙ.....	27
РАЗДЕЛ 40. ПРОГРАММА ЭКОЛОГИЧЕСКОГО МОНИТОРИНГА.....	28
РАЗДЕЛ 41. ПРОГНОЗ ВОЗДЕЙСТВИЯ С УЧЁТОМ ПРИРОДООХРАННЫХ МЕР	31
Территории или зоны с ограниченным режимом природопользования и иной хозяйственной деятельности - ЗОУИТ	32
РАЗДЕЛ 42. МЕРЫ ПО ПРЕДОТВРАЩЕНИЮ, СНИЖЕНИЮ И КОМПЕНСАЦИИ НЕГАТИВНОГО ВОЗДЕЙСТВИЯ	40
42.1. Компенсационные мероприятия.....	40
42.2. Оценка достаточности предусмотренных мероприятий по сохранению объектов растительного мира и их местообитаний.....	42
42.3. Оценка достаточности предусмотренных мероприятий по сохранению объектов животного мира и среды их обитания.....	44
42.4. Контроль эффективности компенсационных мер	46
РАЗДЕЛ 43. МОНИТОРИНГ	47
43.1. Предложения по организации системы экологического мониторинга ..	47

43.2 Прогноз воздействия с учётом природоохранных мер	50
43.3. Перечень основных параметров, методы контроля и периодичность наблюдений	50
РАЗДЕЛ 44. ОБЩЕСТВЕННЫЕ ИНТЕРЕСЫ.....	55
РАЗДЕЛ 45. АНАЛИТИЧЕСКАЯ ЧАСТЬ (ОБОБЩЕНИЕ И ОЦЕНКА).....	56
РАЗДЕЛ 46. ЗАКЛЮЧЕНИЕ ПО РЕЗУЛЬТАТАМ ОБЩЕСТВЕННЫХ ОБСУЖДЕНИЙ.....	58
РАЗДЕЛ 47. ПРИЛОЖЕНИЯ.....	60

РАЗДЕЛ 3. НОРМАТИВНО-ПРАВОВЫЕ ДОКУМЕНТЫ О СОЗДАНИИ ООПТ

Таблица. Нормативно-правовые документы, использованные при подготовке материалов по государственному природному ландшафтному заказнику регионального значения «Агрыйский»

№ п/п	Наименование нормативно-правового акта
	I. Нормативно-правовые акты Российской Федерации
1	Водный кодекс Российской Федерации от 03.06.2006 № 74-ФЗ
2	Закон Российской Федерации от 21.02.1992 № 2395-1 «О недрах»
3	Градостроительный кодекс Российской Федерации от 29.12.2004 № 190-ФЗ
4	Земельный кодекс Российской Федерации от 25.10.2001 № 136-ФЗ
5	Лесной кодекс Российской Федерации от 04.12.2006 № 200-ФЗ
6	Федеральный закон от 10.01.2002 № 7-ФЗ «Об охране окружающей среды»
7	Федеральный закон от 14.03.1995 № 33-ФЗ «Об особо охраняемых природных территориях»
8	Федеральный закон от 18.06.2001 № 78-ФЗ «О землеустройстве»
9	Федеральный закон от 23.11.1995 № 174-ФЗ «Об экологической экспертизе»
10	Федеральный закон от 24.04.1995 № 52-ФЗ «О животном мире»
11	Федеральный закон от 24.07.2009 № 209-ФЗ «Об охоте и о сохранении охотничьих ресурсов и о внесении изменений в отдельные законодательные акты Российской Федерации»
12	Федеральный закон от 13.07.2015 № 218-ФЗ «О государственной регистрации недвижимости»
13	Постановление Правительства Российской Федерации от 10.01.2009 № 17 «Об утверждении Правил установления на местности границ водоохранных зон и прибрежных защитных полос водных объектов»
14	Постановление Правительства Российской Федерации от 13.08.1996 № 997 «Об утверждении Требований по предотвращению гибели объектов животного мира при осуществлении производственных процессов, а также эксплуатации транспортных магистралей, трубопроводов, линий связи и электропередачи»
15	Постановление Правительства Российской Федерации от 05.03.2007 № 145 «О порядке организации и проведения государственной экологической экспертизы»
16	Постановление Правительства Российской Федерации от 31.10.2018 № 1285 «Об утверждении Правил создания, изменения границ, площади и режима особой охраны особо охраняемых природных территорий регионального значения»
17	Постановление Правительства Российской Федерации от 28.11.2024 № 1644 «О порядке проведения оценки воздействия на окружающую среду»
18	Приказ Министерства природных ресурсов и экологии Российской Федерации от 19.03.2012 № 69 «Об утверждении Порядка ведения государственного кадастра особо охраняемых природных территорий»
19	Приказ Министерства природных ресурсов и экологии Российской Федерации от 08.05.2024 № 283 «Об утверждении перечня документации, документов, материалов и заключений, представляемых в составе документов и (или) документации на государственную экологическую экспертизу по объектам государственной экологической экспертизы»

20	Приказ Министерства природных ресурсов и экологии Российской Федерации от 09.11.2020 № 912 «Об утверждении Особенности использования, охраны, защиты и воспроизводства лесов, расположенных на особо охраняемых природных территориях»
21	Приказ Министерства природных ресурсов и экологии Российской Федерации от 23.05.2023 № 320 «Об утверждении перечня объектов растительного мира, занесённых в Красную книгу Российской Федерации»
22	Приказ Министерства природных ресурсов и экологии Российской Федерации от 08.09.2023 № 532 «Об утверждении перечня объектов животного мира, занесённых в Красную книгу Российской Федерации»
23	Приказ Федеральной службы государственной регистрации, кадастра и картографии от 26.07.2022 № П/0292 «Об установлении формы графического описания местоположения границ населенных пунктов, территориальных зон, особо охраняемых природных территорий, зон с особыми условиями использования территории, формы текстового описания местоположения границ населенных пунктов, территориальных зон, требований к точности определения координат характерных точек границ населенных пунктов, территориальных зон, особо охраняемых природных территорий, зон с особыми условиями использования территории, формату электронного документа, содержащего сведения о границах населенных пунктов, территориальных зон, особо охраняемых природных территорий, зон с особыми условиями использования территории»
24	Приказ Федеральной службы государственной регистрации, кадастра и картографии от 10.11.2020 № П/0412 «Об утверждении классификатора видов разрешенного использования земельных участков»
	II. Нормативно-правовые акты Краснодарского края
25	Закон Краснодарского края от 31.12.2003 № 656-КЗ «Об особо охраняемых природных территориях Краснодарского края»
26	Закон Краснодарского края от 23.04.2004 № 608-КЗ «Об охране окружающей среды на территории Краснодарского края»
27	Закон Краснодарского края от 31.05.2004 № 661-КЗ «Об экологической экспертизе на территории Краснодарского края»
28	Закон Краснодарского края от 03.07.2000 № 308-КЗ «О животном мире Краснодарского края»
29	Закон Краснодарского края от 21.07.2008 № 1552-КЗ «О градостроительной деятельности в Краснодарском крае»
30	Закон Краснодарского края от 05.11.2002 № 532-КЗ «Об основах регулирования земельных отношений в Краснодарском крае»
31	Закон Краснодарского края от 17.08.2000 № 313-КЗ «Об объектах культурного наследия (памятниках истории и культуры) народов Российской Федерации, расположенных на территории Краснодарского края»
32	Постановление главы администрации (губернатора) Краснодарского края от 20.11.2015 № 1057 «Об утверждении государственной программы Краснодарского края „Охрана окружающей среды, воспроизводство и использование природных ресурсов, развитие лесного хозяйства“»
33	Постановление главы администрации (губернатора) Краснодарского края от 20.11.2017 № 887 «Об утверждении Порядка функционального зонирования особо охраняемых природных территорий регионального значения на территории Краснодарского края»

34	Постановление главы администрации (губернатора) Краснодарского края от 23.03.2018 № 145 «Об утверждении Схемы развития и размещения особо охраняемых природных территорий Краснодарского края»
35	Постановление главы администрации (губернатора) Краснодарского края от 05.10.2020 № 620 «О государственном природном ландшафтном заказнике регионального значения „Агрыйский“»

РАЗДЕЛ. 4. ОПИСАНИЕ ОБЪЕКТА ЗАКУПКИ

Приложение
к государственному контракту
№ ____ от « ____ » _____ 2025 г.

ОПИСАНИЕ ОБЪЕКТА ЗАКУПКИ

№ п/п	Требования, установленные к функциональным, техническим и качественным характеристикам закупаемых услуг, работ, входящих в объект закупки	
	Наименование показателя	Описание, значение
1	2	3
1	Наименование объекта закупки	Выполнение работы «Подготовка материалов, обосновывающих функциональное зонирование, изменение границ, площади, режима особой охраны государственного природного ландшафтного заказника регионального значения «Агрыйский»
2	Код по ОКПД 2	74.90.13.000 – Услуги консультативные в области окружающей среды
3	Объем выполняемых работ, с единицей измерения объема	Две условные единицы. Площадь территории составляет около 14 949,44 га.
4	Обоснование необходимости использования при составлении описания объекта закупки показателей, требований, условных обозначений и терминологии из источников, не связанных с законодательством Российской Федерации о техническом регулировании, законодательством Российской Федерации о стандартизации	Не требуется
5	Требования, установленные к функциональным, техническим, качественным характеристикам	Установлены пунктом 5.1 описания объекта закупки. Выполнение работ осуществляется на территории муниципального образования Туапсинский муниципальный округ Краснодарского края.

1	2	3
	закупаемых работ, услуг, входящих в объект закупки	
5.1	Порядок, последовательность действий и (или) условия, которые должны быть соблюдены подрядчиком, исполнителем при выполнении работ	<p>2025 год:</p> <ol style="list-style-type: none"> Полевые работы с целью получения актуальных данных, в том числе в части анализа существующей антропогенной нагрузки на территории и оценки состояния природных объектов и комплексов. Подготовка материалов, обосновывающих функциональное зонирование, изменение границ, площади, режима особой охраны государственного природного ландшафтного заказника регионального значения «Агрыйский» (далее – Материалы). Подготовка на основании Материалов проекта границ особо охраняемой природной территории (далее – ООПТ) и проекта положения об ООПТ, включая материалы оценки воздействия на окружающую среду. <p>2026 год:</p> <ol style="list-style-type: none"> Согласование Материалов в части границ и режимов особой охраны ООПТ, ее функциональных зон (при наличии), видов разрешенного использования земельных участков, расположенных в границах ООПТ (при наличии), предельных параметров разрешенного строительства, реконструкции объектов капитального строительства на земельных участках, расположенных в границах ООПТ (при наличии), с исполнительными органами государственной власти Краснодарского края, уполномоченными в области архитектуры и градостроительства, управления и распоряжения имуществом и земельными ресурсами, находящимися в государственной собственности Краснодарского края, сельского хозяйства и перерабатывающей промышленности (при наличии земель сельскохозяйственного назначения), туризма и курортов. Получение писем органов местного самоуправления о наличии (отсутствии) в границах ООПТ земельных участков, находящихся в собственности соответствующих муниципальных образований, городских и сельских поселений. Согласование Материалов в части границ и режимов особой охраны ООПТ, ее функциональных зон (при наличии), видов разрешенного использования земельных участков, расположенных в границах ООПТ (при наличии), предельных параметров разрешенного строительства, реконструкции объектов капитального строительства на земельных участках, расположенных в границах ООПТ (при наличии), лесопользователей (при наличии) с министерством природных ресурсов Краснодарского края (в части земель лесного фонда). Обеспечение проведения общественных обсуждений по проекту границ ООПТ и проекту положения об ООПТ в соответствии с постановлением Правительства Российской Федерации от

1	2	3
		<p>28.11.2024 № 1644 «О порядке проведения оценки воздействия на окружающую среду».</p> <p>Исполнитель не позднее 10.04.2026 предоставляет Государственному заказчику с сопроводительным письмом следующие документы:</p> <p>копию уведомления о начале проведения общественных обсуждений, направленного в органы государственной власти и (или) органы местного самоуправления в соответствии Правилами проведения оценки воздействия на окружающую среду, утвержденными постановлением Правительства Российской Федерации от 28.11.2024 № 1644 «О порядке проведения оценки воздействия на окружающую среду»;</p> <p>«скриншот» (снимок экрана), подтверждающий размещение уведомления о начале проведения общественных обсуждений в соответствии с Правилами проведения оценки воздействия на окружающую среду, утвержденными постановлением Правительства Российской Федерации от 28.11.2024 № 1644 «О порядке проведения оценки воздействия на окружающую среду».</p> <p>5. Получение положительного заключения государственной экологической экспертизы по проекту границ ООПТ и проекту положения об ООПТ в соответствии с требованиями законодательства.</p>
5.2	Перечень документов (материалов), оформляемых по итогам выполненных работ	<p>2025 год:</p> <p>1. Промежуточный отчет о выполненной работе «Подготовка материалов, обосновывающих функциональное зонирование, изменение границ, площади, режима особой охраны государственного природного ландшафтного заказника регионального значения «Агрыйский» - 1 шт. в 1-ом экземпляре в печатном и электронном виде.</p> <p>2026 год:</p> <p>1. Материалы в 1-ом экземпляре в печатном и электронном виде с приложением:</p> <p>оригиналов писем о положительном согласовании исполнительных органов государственной власти Краснодарского края, уполномоченных в области архитектуры и градостроительства, управления и распоряжения имуществом и земельными ресурсами, находящимся в государственной собственности Краснодарского края, сельского хозяйства и перерабатывающей промышленности (при наличии земель сельскохозяйственного назначения), туризма и курортов в части границ и режимов особой охраны ООПТ, ее функциональных зон (при наличии), видов разрешенного использования земельных участков, расположенных в границах ООПТ (при наличии), предельных параметров разрешенного строительства, реконструкции объектов капитального строительства на земельных участках, расположенных в границах ООПТ (при наличии);</p> <p>оригинала письма о положительном согласовании министерства природных ресурсов Краснодарского края (в части земель лесного фонда) в части границ и режимов особой охраны ООПТ, ее функциональных зон (при наличии), видов разрешенного использования земельных участков,</p>

1	2	3
		<p>расположенных в границах ООПТ (при наличии), предельных параметров разрешенного строительства, реконструкции объектов капитального строительства на земельных участках, расположенных в границах ООПТ (при наличии), лесопользователей (при наличии);</p> <p>оригиналов писем органов местного самоуправления о наличии (отсутствии) в границах ООПТ земельных участков, находящихся в собственности соответствующего муниципального образования, в том числе городских и сельских поселений;</p> <p>материалов обсуждений с гражданами и общественными организациями (объединениями) по проекту границ ООПТ и проекту положений об ООПТ;</p> <p>положительного заключения государственной экологической экспертизы по проекту границ ООПТ и проекту положения об ООПТ.</p> <p>2. Проект границ ООПТ и проект положения об ООПТ.</p> <p>3. Материалы оценки воздействия на окружающую среду.</p>
5.3	Требования к содержанию (составу) отчетных (итоговых) документов (материалов) и их оформлению по результатам выполненных работ	<p>2025 год:</p> <p>1. Промежуточный отчет о выполненной работе «Подготовка материалов, обосновывающих функциональное зонирование, изменение границ, площади, режима особой охраны государственного природного ландшафтного заказника регионального значения «Агрыйский» содержит:</p> <p>результаты анализа существующей антропогенной нагрузки на территорию;</p> <p>результаты научных исследований состояния природных комплексов и их компонентов, особо ценных участков территории обследования;</p> <p>проектные решения по установлению границ и режима особой охраны ООПТ и ее функциональных зон (при наличии), видов разрешенного использования земельных участков, расположенных в границах ООПТ (при наличии), предельных параметров разрешенного строительства, реконструкции объектов капитального строительства на земельных участках, расположенных в границах ООПТ (при наличии);</p> <p>картографические материалы, отображающие проектируемые границы ООПТ и ее функциональных зон (при наличии).</p> <p>Промежуточный отчет выполнен в текстовом редакторе, поддерживающем разрешения doc, docx.</p> <p>2026 год:</p> <p>1. Материалы выполнены в соответствии с требованиями законодательства Российской Федерации и Краснодарского края, а также с использованием геоинформационной системы, позволяющей получать выходные материалы в формате, поддерживающем обмен данными с автоматизированной информационной системой Единого государственного реестра недвижимости.</p> <p>Материалы выполнены в текстовом редакторе, поддерживающем разрешения doc, docx.</p>

1	2	3
		<p>К Материалам прилагаются в том числе:</p> <p>1) картографические материалы в системе координат МСК-23, WGS-84 и ГСК-2011 в ГИС-формате (в формате mid/mif-файлов для MapInfo, в формате kml-, shp-файлов для ArcMap, в формате XML-файлов) с нанесенными границами ООПТ, ее функциональных зон (при наличии).</p> <p>2) каталоги координат поворотных точек границ ООПТ, ее функциональных зон (при наличии) в системе МСК-23 WGS-84, ГСК-2011 в формате XLS;</p> <p>Картографические материалы предоставляются в масштабе, обеспечивающем однозначное восприятие границ ООПТ, ее функциональных зон (при наличии).</p> <p>При подготовке картографических материалов необходимо использовать картографическую продукцию открытого пользования.</p> <p>Все картографические материалы, создаваемые в рамках выполнения работы и представляемые в составе результатов выполненной работы, отвечают параметрам картографической продукции открытого пользования согласно требованиям законодательства Российской Федерации по защите государственной тайны при создании и использовании картографической продукции.</p> <p>2. Проект границ ООПТ предоставляется в форме графического описания местоположения границ ООПТ в соответствии с формой, утвержденной приказом Федеральной Службы государственной регистрации, кадастра и картографии от 26.07.2022 № П/0292 «Об установлении формы графического описания местоположения границ населенных пунктов, территориальных зон, особо охраняемых природных территорий, зон с особыми условиями использования территории, формы текстового описания местоположения границ населенных пунктов, территориальных зон, требований к точности определения координат характерных точек границ населенных пунктов, территориальных зон, особо охраняемых природных территорий, зон с особыми условиями использования территории, формата электронного документа, содержащего сведения о границах населенных пунктов, территориальных зон, особо охраняемых природных территорий, зон с особыми условиями использования территории».</p> <p>Проект границ ООПТ выполнен в текстовом редакторе, поддерживающем разрешения doc, docx.</p> <p>3. Проект положения об ООПТ включает, в том числе, следующие разделы: общие положения (указываются сведения о нормативных правовых актах, в соответствии с которыми разработано Положение об ООПТ и создано ООПТ; срок действия ООПТ; уполномоченный орган, в ведении которого находится ООПТ; общая площадь ООПТ и площадь земель, входящих в границы ООПТ, по категориям; система координат, в которой определены границы ООПТ); цель и задачи ООПТ; режим особой охраны ООПТ (для всей территории ООПТ и для каждой функциональной зоны –</p>

1	2	3
		<p>при необходимости функционального зонирования ООПТ); охрана природных комплексов и объектов, контроль за соблюдением режима особой охраны территории ООПТ; управление ООПТ и его финансирование; особенности организации и осуществления туризма на территории ООПТ; ответственность за нарушение режима ООПТ; особые условия; приложение – виды разрешенного использования земельных участков, расположенных в границах ООПТ, и предельные (максимальные и (или) минимальные) параметры разрешенного строительства, реконструкции объектов капитального строительства.</p> <p>Проект положения об ООПТ выполнен в текстовом редакторе, поддерживающем разрешения doc, docx.</p> <p>4. Материалы оценки воздействия на окружающую среду выполнены в соответствии с постановлением Правительства Российской Федерации от 28.11.2024 № 1644 «О порядке проведения оценки воздействия на окружающую среду».</p> <p>Материалы оценки воздействия на окружающую среду выполнены в текстовом редакторе, поддерживающем разрешения doc, docx.</p>
5.4	Иные требования и (или) информация, касающиеся объекта закупки, и установленные в соответствии с положениями ст. 33 Федерального закона № 44-ФЗ	Не требуется
6	Порядок взаимодействия ответственных лиц со стороны заказчика и подрядчика, исполнителя при выполнении работ, оказании услуг, если такие действия необходимы при исполнении контракта	Взаимодействие осуществляется в любой форме, обеспечивающей оптимальное взаимодействие исполнителя с заказчиком (в том числе письменные запросы, проведение рабочих совещаний).
7	Нормативно-правовая база	Федеральный закон от 14.03.1995 № 33-ФЗ «Об особо охраняемых природных территориях»; Федеральный закон от 10.01.2002 № 7-ФЗ «Об охране окружающей среды»; Федеральный закон от 23.11.1995 № 174-ФЗ «Об экологической экспертизе»;

1	2	3
		<p>Федеральный закон от 24.04.1995 № 52-ФЗ «О животном мире»;</p> <p>Закон Краснодарского края от 31.12.2003 № 656-КЗ «Об особо охраняемых природных территориях Краснодарского края»;</p> <p>Закон Краснодарского края от 31.12.2003 № 657-КЗ «Об охране окружающей среды на территории Краснодарского края»;</p> <p>Закон Краснодарского края от 12.03.2007 № 1205-КЗ «Об экологической экспертизе на территории Краснодарского края»;</p> <p>постановление Правительства Российской Федерации от 28.11.2024 № 1644 «О порядке проведения оценки воздействия на окружающую среду»;</p> <p>приказ Минприроды России от 29.12.1995 № 539 «Об утверждении «Инструкции по экологическому обоснованию хозяйственной и иной деятельности»;</p> <p>приказ Минприроды России от 19.03.2012 № 69 «Об утверждении Порядка ведения государственного кадастра особо охраняемых природных территорий»;</p> <p>приказ Минприроды России от 08.05.2024 № 283 «Об утверждении перечня документации, документов, материалов и заключений, представляемых в составе документов и (или) документации на государственную экологическую экспертизу по объектам государственной экологической экспертизы»;</p> <p>приказ Федеральной Службы государственной регистрации, кадастра и картографии от 26.07.2022 № П/0292 «Об установлении формы графического описания местоположения границ населенных пунктов, территориальных зон, особо охраняемых природных территорий, зон с особыми условиями использования территории, формы текстового описания местоположения границ населенных пунктов, территориальных зон, требований к точности определения координат характерных точек границ населенных пунктов, территориальных зон, особо охраняемых природных территорий, зон с особыми условиями использования территории, формату электронного документа, содержащего сведения о границах населенных пунктов, территориальных зон, особо охраняемых природных территорий, зон с особыми условиями использования территории»;</p> <p>постановление главы администрации (губернатора) Краснодарского края от 20.11.2015 № 1057 «Об утверждении государственной программы Краснодарского края «Охрана окружающей среды, воспроизводство и использование природных ресурсов, развитие лесного хозяйства»;</p> <p>постановление главы администрации (губернатора) Краснодарского края от 20.11.2017 № 887 «Об утверждении Порядка функционального зонирования особо охраняемых природных территорий регионального значения на территории Краснодарского края»;</p>

1	2	3
		постановление главы администрации (губернатора) Краснодарского края от 05.10.2020 № 620 «О государственном природном ландшафтном заказнике регионального значения «Агрыйский».

Индивидуальный предприниматель	Первый заместитель министра
_____ О.Ю. Замощец	_____ А.С. Кашнов
МП	МП

РАЗДЕЛ 5. ОПРЕДЕЛЕНИЯ, ОБОЗНАЧЕНИЯ И СОКРАЩЕНИЯ

Определения

Особо охраняемые природные территории (ООПТ) — участки земли, водной поверхности и воздушного пространства над ними, на которых располагаются природные комплексы и объекты, имеющие особое природоохранное, научное, культурное, эстетическое, рекреационное и оздоровительное значение, которые полностью или частично изъяты из хозяйственного использования решениями органов государственной власти и в отношении которых установлен режим особой охраны.

Режим особой охраны ООПТ — установленная нормативными правовыми актами система ограничений и условий осуществления хозяйственной и иной деятельности в границах особо охраняемой природной территории, направленная на сохранение природных комплексов и объектов, ради которых создана ООПТ.

Физико-географическое положение (ФГП) — комплексная характеристика местоположения территории в системе природных компонентов и географических условий, определяющая особенности ее природной структуры, функционирования и взаимодействия с окружающими геосистемами.

Функциональное зонирование ООПТ — выделение в границах особо охраняемой природной территории участков с различным режимом особой охраны и допустимыми видами использования, устанавливаемое в целях сохранения природных комплексов и регулирования хозяйственной и иной деятельности.

Таблица. Обозначения и сокращения

Сокращение	Расшифровка
ООПТ	Особо охраняемая природная территория
ОВОС	Оценка воздействия на окружающую среду
ГЭЭ	Государственная экологическая экспертиза
ЗОУИТ	Зона с особыми условиями использования территории
ЕГРН	Единый государственный реестр недвижимости
ГЛР	Государственный лесной реестр
ГИС	Геоинформационная система
МСК-23	Местная система координат Краснодарского края, зона 1
WGS-84	Всемирная геодезическая система координат 1984 года
ГСК-2011	Государственная система координат 2011 года
XML	Формат электронного обмена данными
shp / mid / mif	Векторные форматы пространственных данных
ФЗ	Федеральный закон
ЗК РФ	Земельный кодекс Российской Федерации
ЛК РФ	Лесной кодекс Российской Федерации
ВК РФ	Водный кодекс Российской Федерации
Минприроды России	Министерство природных ресурсов и экологии Российской Федерации

Росреестр	Федеральная служба государственной регистрации, кадастра и картографии
ППК	Публичная кадастровая карта
ИКЗ	Идентификационный код закупки
Красная книга РФ	Красная книга Российской Федерации
Красная книга Краснодарского края	Красная книга Краснодарского края
ФГП	Физико-географическое положение

РАЗДЕЛ 6. ВВЕДЕНИЕ

Государственный природный ландшафтный заказник регионального значения «Агрыйский» создан в целях сохранения ценных природных комплексов и объектов Черноморского побережья, включая уникальные лесные экосистемы, местообитания редких и находящихся под угрозой исчезновения видов флоры и фауны, а также поддержания экологического баланса и сохранения ландшафтного разнообразия территории.

Положение о государственном природном ландшафтном заказнике регионального значения «Агрыйский» утверждено постановлением главы администрации (губернатора) Краснодарского края от 05.10.2020 № 620 «О государственном природном ландшафтном заказнике регионального значения „Агрыйский“».

В 2025 году в соответствии с государственным контрактом № 33 выполняются работы по научно-экологическому и правовому обоснованию изменения границ, площади, режима особой охраны и функционального зонирования заказника «Агрыйский». Объект исследования охватывает как существующую территорию заказника, так и проектируемую зону расширения, включающую участки земель резервного фонда Краснодарского края.

Общая площадь заказника в проектируемых границах составляет 8 754,33 га. Функциональная структура территории включает две зоны: зону особой охраны площадью - 8 738,33 га и зону ограниченного природопользования площадью - 16,00 га. Дифференциация режима особой охраны по функциональным зонам направлена на обеспечение сохранности наиболее ценных природных комплексов, поддержание экологической устойчивости территории и регулирование допустимых видов природопользования в пределах участков, где такое использование возможно без причинения вреда объектам охраны.

В связи с выявлением участков, обладающих высокой природоохранной ценностью, изменением характера антропогенной нагрузки, выявленными нарушениями режима особой охраны территории заказника, а также необходимостью уточнения границ особо охраняемой природной территории в соответствии с современными данными кадастрового учета возникла необходимость подготовки материалов, обосновывающих изменение границ, площади, режима особой охраны и функционального зонирования заказника. Основанием для подготовки указанных материалов послужили результаты комплексного экологического обследования территории, анализ актуальных данных Единого государственного реестра недвижимости и государственно-кадастровой информации, а также выявленные изменения антропогенной нагрузки на природные комплексы территории.

Нормативно-правовые и фактические основания корректировки границ

Корректировка границ государственного природного ландшафтного заказника регионального значения «Агрыйский» осуществляется в соответствии с Федеральным законом от 14.03.1995 № 33-ФЗ «Об особо охраняемых природных территориях», Федеральным законом от 10.01.2002 № 7-ФЗ «Об охране окружающей среды», Федеральным законом от 23.11.1995 № 174-ФЗ «Об экологической экспертизе», постановлением Правительства Российской Федерации от 31.10.2018 № 1285 «Об утверждении Правил создания, изменения границ, площади и режима особой охраны особо охраняемых природных территорий регионального значения», а также Законом Краснодарского края от 31.12.2003 № 656-КЗ «Об особо охраняемых природных территориях Краснодарского края».

Указанные нормативные правовые акты предусматривают возможность изменения границ, площади, режима особой охраны и функционального зонирования особо охраняемой природной территории регионального значения на основании материалов комплексного экологического обследования, данных о современном состоянии природных комплексов, сведений кадастрового учета и результатов оценки воздействия на окружающую среду. При подготовке материалов также учитываются требования действующего порядка проведения оценки воздействия на окружающую среду, утвержденного постановлением Правительства Российской Федерации от 28.11.2024 № 1644 «О порядке проведения оценки воздействия на окружающую среду».

Уточнение границ заказника осуществляется с учетом данных Единого государственного реестра недвижимости, фактического природного состояния территории, характера современного землепользования и необходимости обеспечения пространственной целостности особо охраняемой природной территории. Предлагается включение в состав заказника участков, ранее не учтенных в его границах, но обладающих высокой природоохранной ценностью, в том числе имеющих значение для сохранения местообитаний редких и находящихся под угрозой исчезновения видов растений и животных, занесенных в Красную книгу Российской Федерации и Красную книгу Краснодарского края.

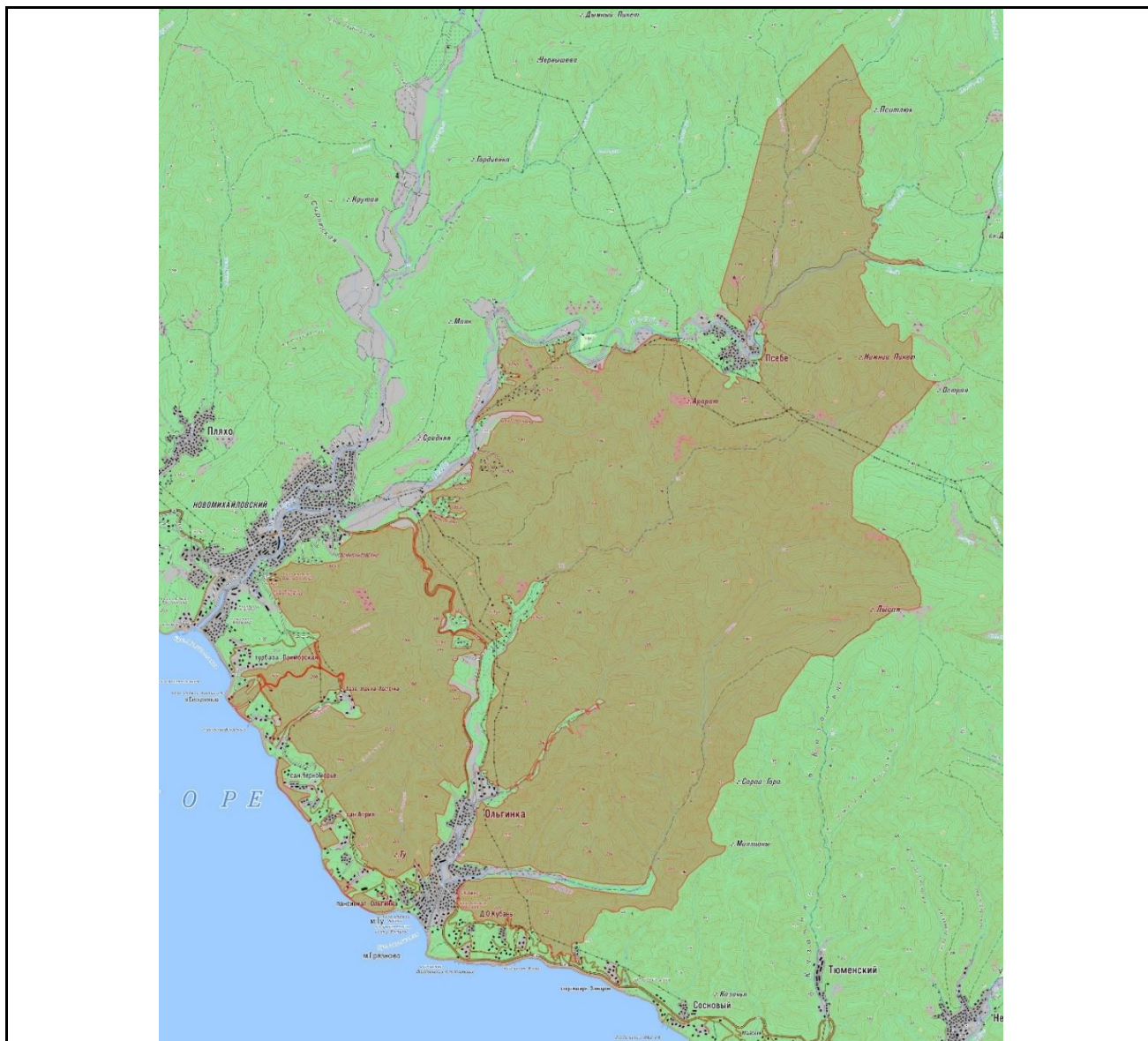
В ходе комплексного экологического обследования территории в 2025 году выявлены участки, являющиеся важными местообитаниями видов растений и животных, занесенных в Красную книгу Российской Федерации и Красную книгу Краснодарского края, а также участки с хорошо сохранившимися природными экосистемами Черноморского побережья. Природоохранная значимость данных участков определяется наличием редких и находящихся под угрозой исчезновения видов флоры и фауны, высокой степенью сохранности природных сообществ и их значением для поддержания экологической устойчивости заказника.

Проектируемые границы государственного природного ландшафтного заказника регионального значения «Агрыйский» обеспечивают сохранение ценных природных комплексов и экосистем территории, охрану местообитаний редких и находящихся под угрозой исчезновения видов растений и животных, поддержание природного ландшафтного разнообразия, обеспечение рационального использования территории с учетом природоохранных ограничений и соблюдение баланса между охраной природы и рекреационным использованием территории. Дополнительным результатом проектных решений является установление дифференцированного режима охраны в зависимости от природной ценности участков и допустимой степени хозяйственного воздействия в пределах функциональных зон.

Предлагаемые изменения границ, площади и режима особой охраны заказника направлены на сохранение биологического и ландшафтного разнообразия территории, повышение эффективности управления особо охраняемой природной территорией, предотвращение деградации природных комплексов и нарушений природоохранного законодательства, а также совершенствование функционального зонирования территории с выделением зоны особой охраны и зоны ограниченного природопользования в соответствии с современным состоянием природных комплексов и характером антропогенной нагрузки.


РАЗДЕЛ 7. КАРТОГРАФИЧЕСКИЙ МАТЕРИАЛ

7.1. Карта-схема расположения проектируемых границ государственного природного ландшафтного заказника регионального значения «Агрыйский» на карте Единой электронной картографической основы Российской Федерации (ЕЭКО России)



Масштаб 1:75000


Используемые условные знаки и обозначения:



Проектируемые границы государственного природного ландшафтного заказника регионального значения «Агрыйский»

Руководитель	Замощев О.Ю.	
Геодезист	Ашмарин Л.В.	
Выполнил	Замощев А.С.	

7.2. Карта-схема расположения проектируемых границ государственного природного ландшафтного заказника регионального значения «Агрыйский» на ландшафтной карте



Масштаб 1:75000

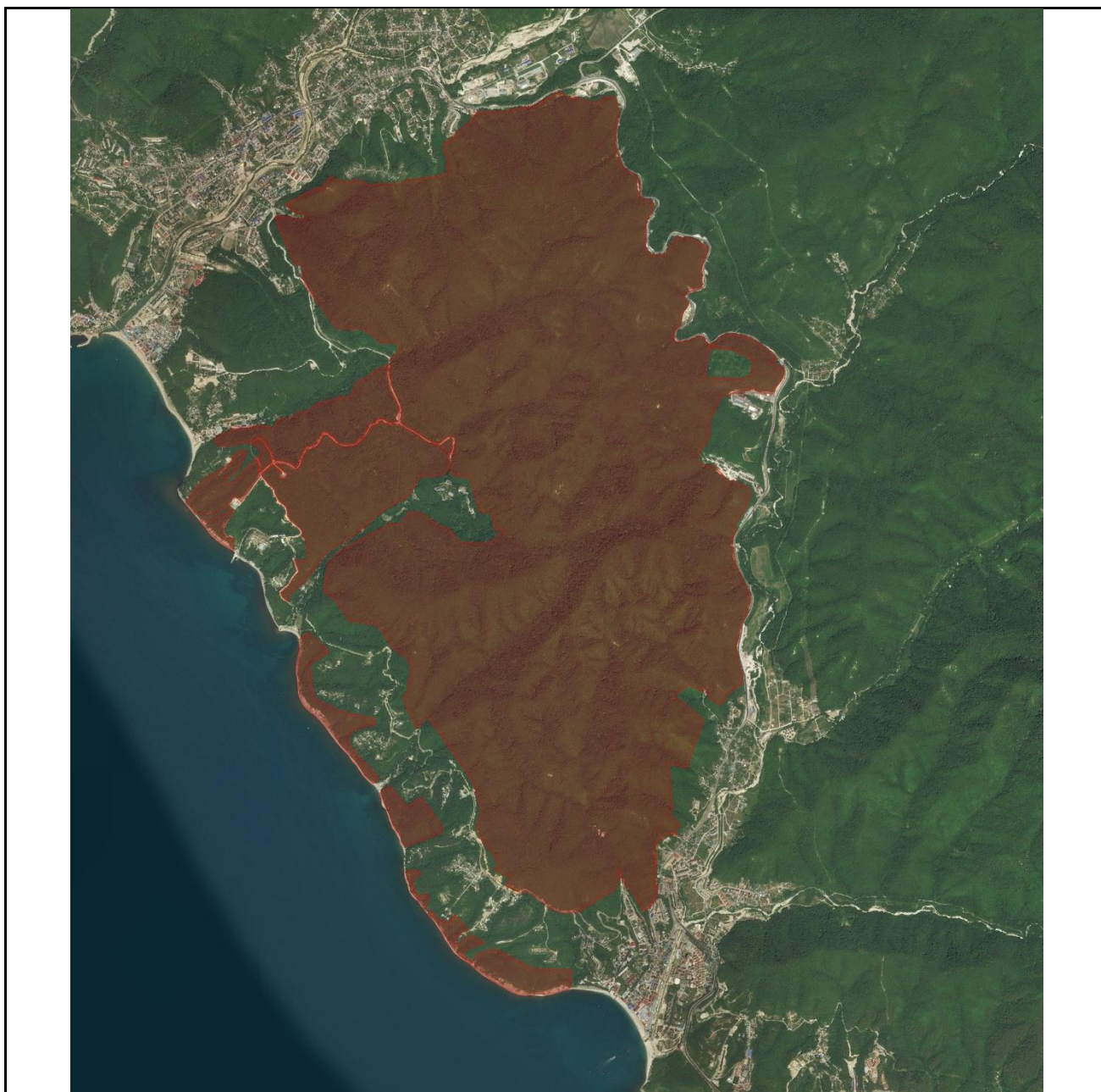
Используемые условные знаки и обозначения:



Проектируемые границы
государственного природного
ландшафтного заказника регионального
значения «Агрыйский»

Руководитель	Замощец О.Ю.	
Геодезист	Ашмарин Л.В.	
Выполнил	Замощец А.С.	

7.3. Карта-схема расположения действующих границ государственного природного ландшафтного заказника регионального значения «Агрыйский»



Масштаб 1:50000

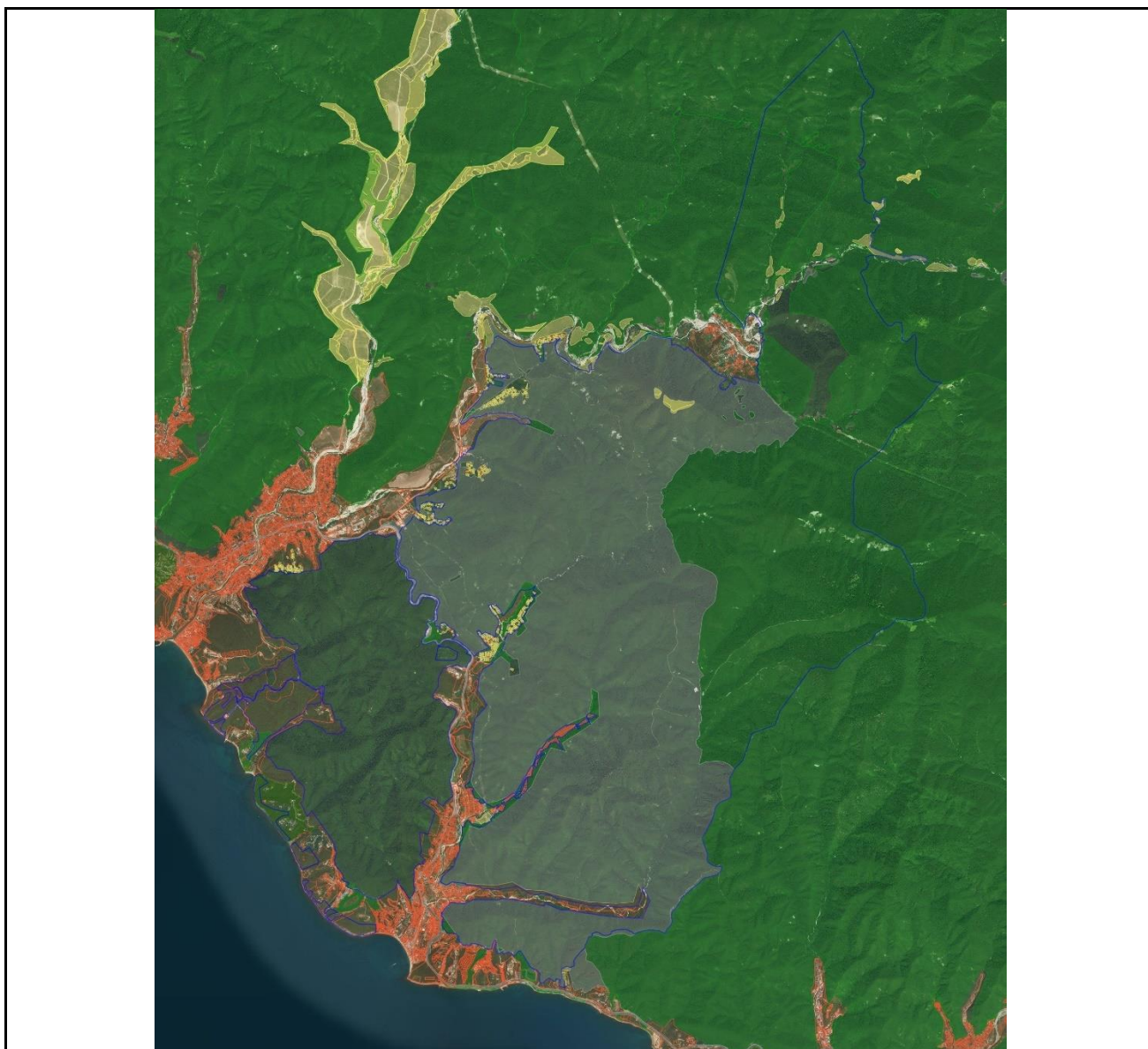
Используемые условные знаки и обозначения:



Действующие границы государственного природного ландшафтного заказника регионального значения «Агрыйский»

Руководитель	Замошец О.Ю.	
Геодезист	Ашмарин Л.В.	
Выполнил	Замошец А.С.	

7.4. Карта-схема категорий земель и землепользования в проектируемых границах государственного природного ландшафтного заказника регионального значения «Агрыйский»



Масштаб 1:75000

Используемые условные знаки и обозначения:

	действующие границы государственного природного ландшафтного заказника регионального значения «Агрыйский»
	Кладовые участки в составе на учете в ЕГРН с присвоенной категорией земель: земля лесного фонда
	Кладовые участки в составе на учете в ЕГРН с присвоенной категорией земель: земля населенных пунктов
	Кладовые участки в составе на учете в ЕГРН с присвоенной категорией земель: о/х земля

Руководитель	Замошец О.Ю.	
Геодезист	Ашмарин Л.В.	
Выполнил	Замошец А.С.	

7.5. Карта-схема расположения проектируемых границ государственного природного ландшафтного заказника регионального значения «Агрыйский» на карте лесоустройства



Масштаб 1:75000

Используемые условные знаки и обозначения:

	Проектируемые границы государственного природного ландшафтного заказника регионального значения «Агрыйский»	Руководитель	Замошеч О.Ю.	
		Геодезист	Ашмарин Л.В.	
	Территории лесничества	Выполнил	Замошеч А.С.	

Таблица. Наименование лесничества, участкового лесничества, квартала


№ п/п	Наименование лесничества, участкового лесничества, квартала			
	Лесничество	Участковое лесничество	Квартал	Выдела
1	Джубгское	Ольгинское	1-116	-
3			ч117	-
4			ч118	-
5			ч119	-
6			ч120	-
7			ч121	-
8			Джубгское	Лермонтовское
9	ч43	19-24		

7.6. Карта-схема транспортной сети в пределах проектируемых границ государственного природного ландшафтного заказника регионального значения «Агрыйский»



Масштаб 1:75000

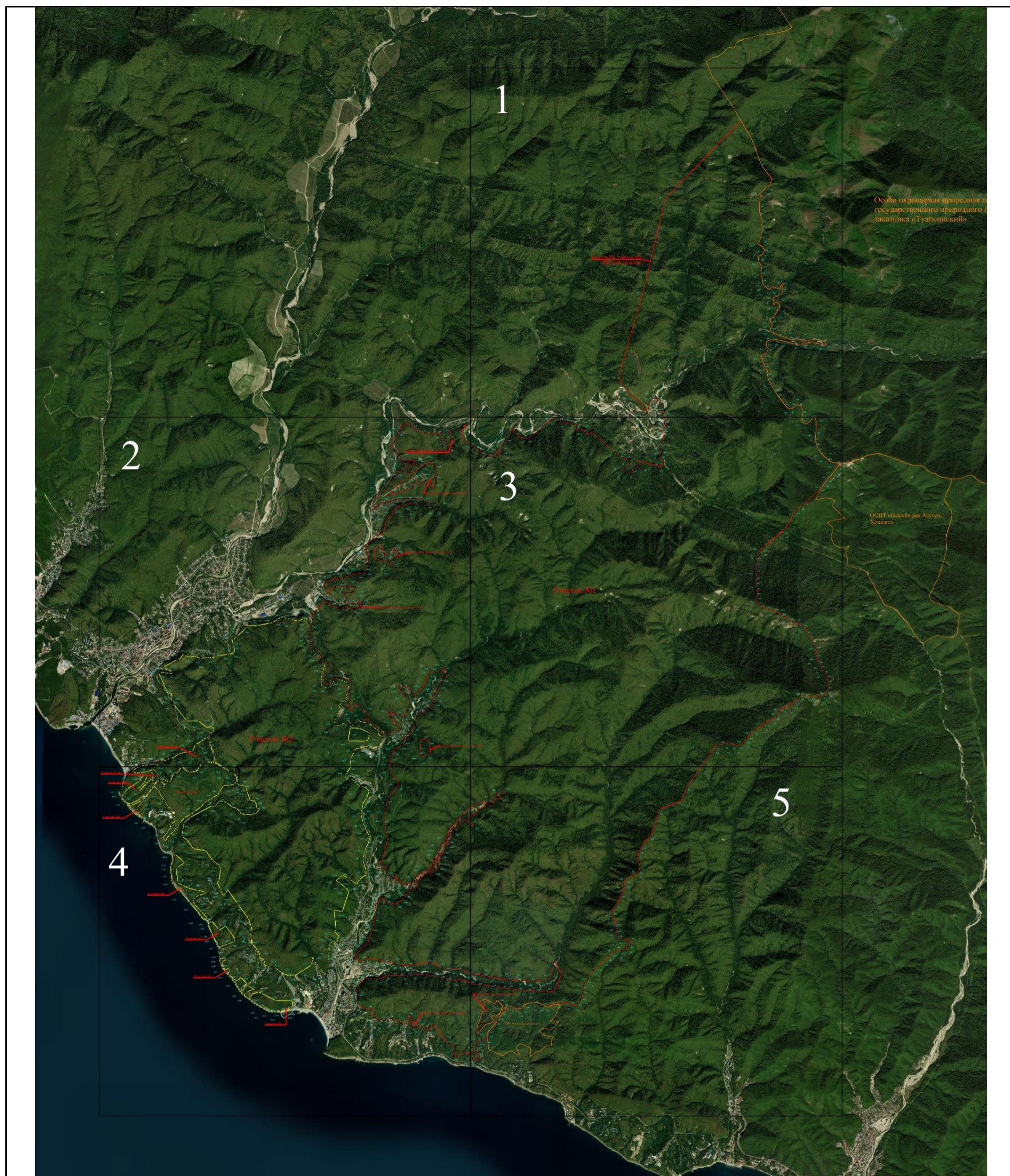
Используемые условные знаки и обозначения:



Проектируемые границы государственного природного ландшафтного заказника регионального значения «Агрыйский»

Руководитель	Замощев О.Ю.	
Геодезист	Ашмарин Л.В.	
Выполнил	Замощев А.С.	

7.7. Карта-схема расположения проектируемых и действующих границ государственного природного ландшафтного заказника регионального значения «Агрыйский»

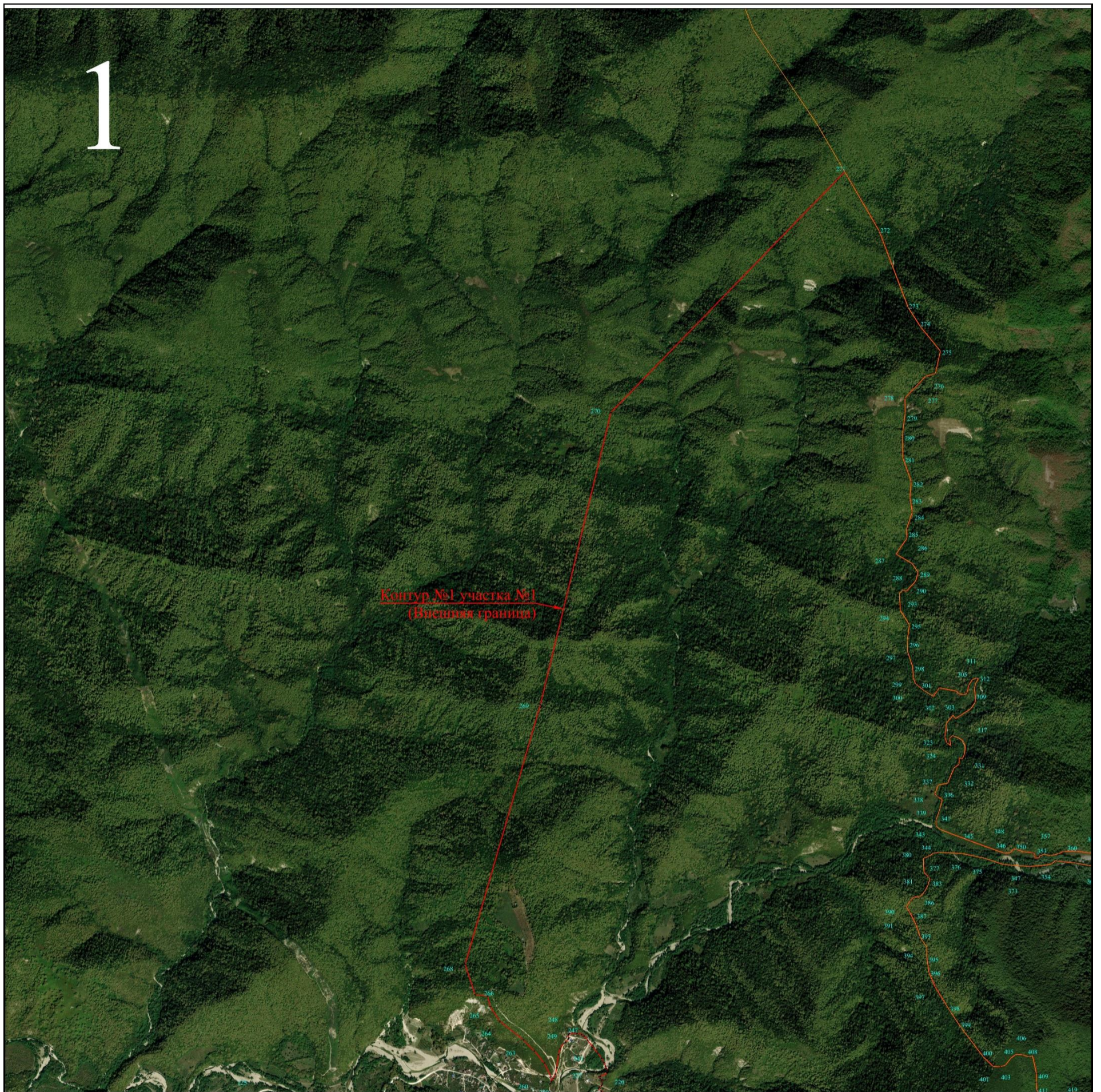


Масштаб 1:125000

Используемые условные знаки и обозначения:

	Проектируемая граница ООПТ «Агрыйский»	Руководитель	Замощец О.Ю.	 
	Утвержденная граница ООПТ «Агрыйский»	Геодезист	Ашмарин Л.В.	
	Поворотная точка	Выполнил	Замощец А.С.	

7.8. Карта-схема расположения проектируемой и утвержденной границ особо охраняемой природной территории регионального значения государственного природного ландшафтного заказника «Агрыйский».
Лист №1



Масштаб 1:25000

Используемые условные знаки и обозначения:

	Проектируемая граница ООПТ «Агрыйский»	Руководитель	Замощец О.Ю.	
	Утвержденная граница ООПТ «Агрыйский»	Геодезист	Ашмарин Л.В.	
	Поворотная точка	Выполнил	Замощец А.С.	
				

7.9. Карта-схема расположения проектируемой и утвержденной границ особо охраняемой природной территории регионального значения государственного природного ландшафтного заказника «Агрыйский».
Лист №2



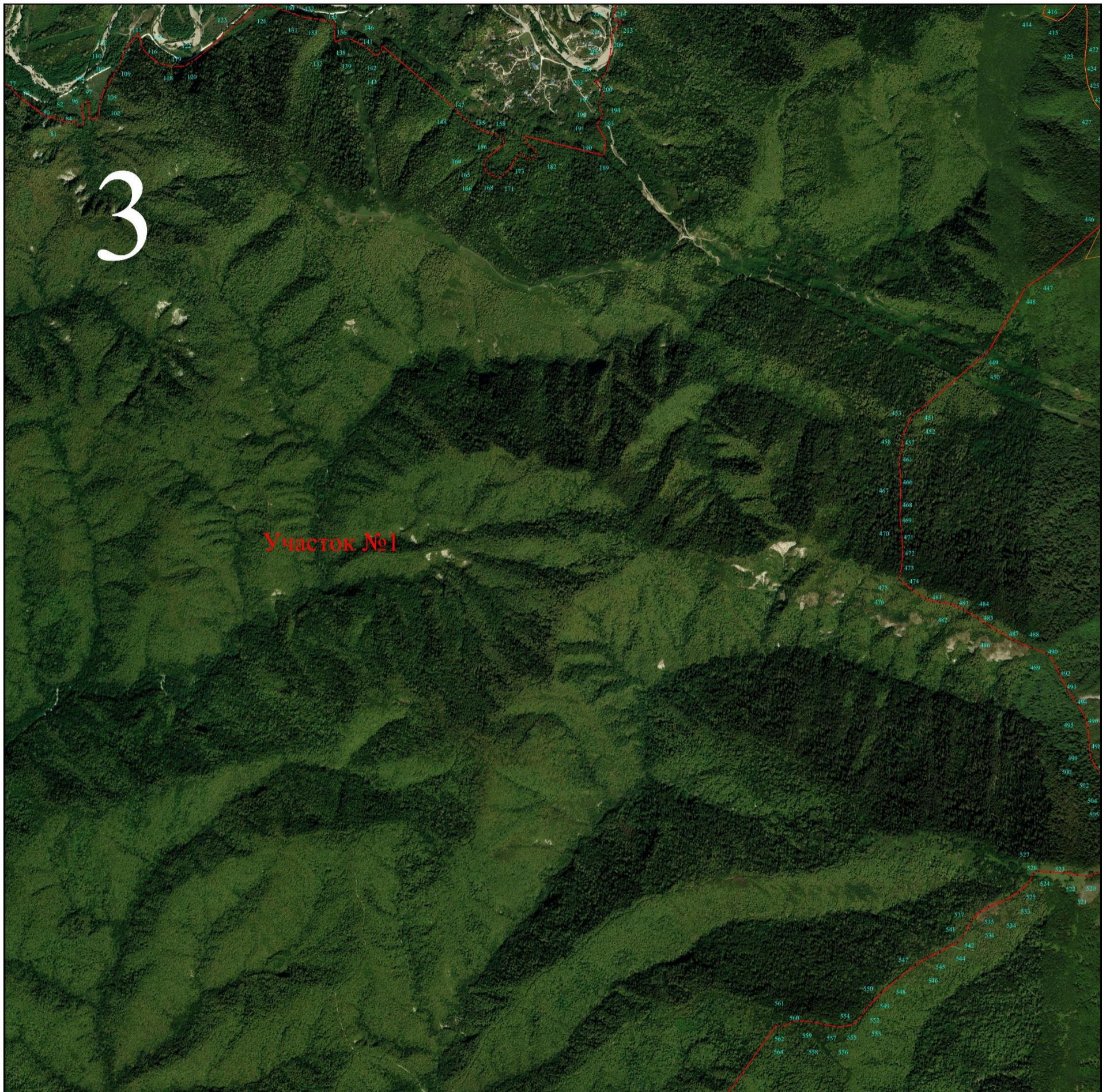
Масштаб 1:25000

Используемые условные знаки и обозначения:

	Проектируемая граница ООПТ «Агрыйский»	Руководитель	Замощец О.Ю.	
	Утвержденная граница ООПТ «Агрыйский»	Геодезист	Ашмарин Л.В.	
	Поворотная точка	Выполнил	Замощец А.С.	



7.10. Карта-схема расположения проектируемой и утвержденной границ особо охраняемой природной территории регионального значения государственного природного ландшафтного заказника «Агрыйский».
Лист №3



Масштаб 1:25000

Используемые условные знаки и обозначения:

	Проектируемая граница ООПТ «Агрыйский»	Руководитель	Замощец О.Ю.	
	Утвержденная граница ООПТ «Агрыйский»	Геодезист	Ашмарин Л.В.	
	Поворотная точка	Выполнил	Замощец А.С.	
				

7.11. Карта-схема расположения проектируемой и утвержденной границ особо охраняемой природной территории регионального значения государственного природного ландшафтного заказника «Агрыйский».
Лист №4

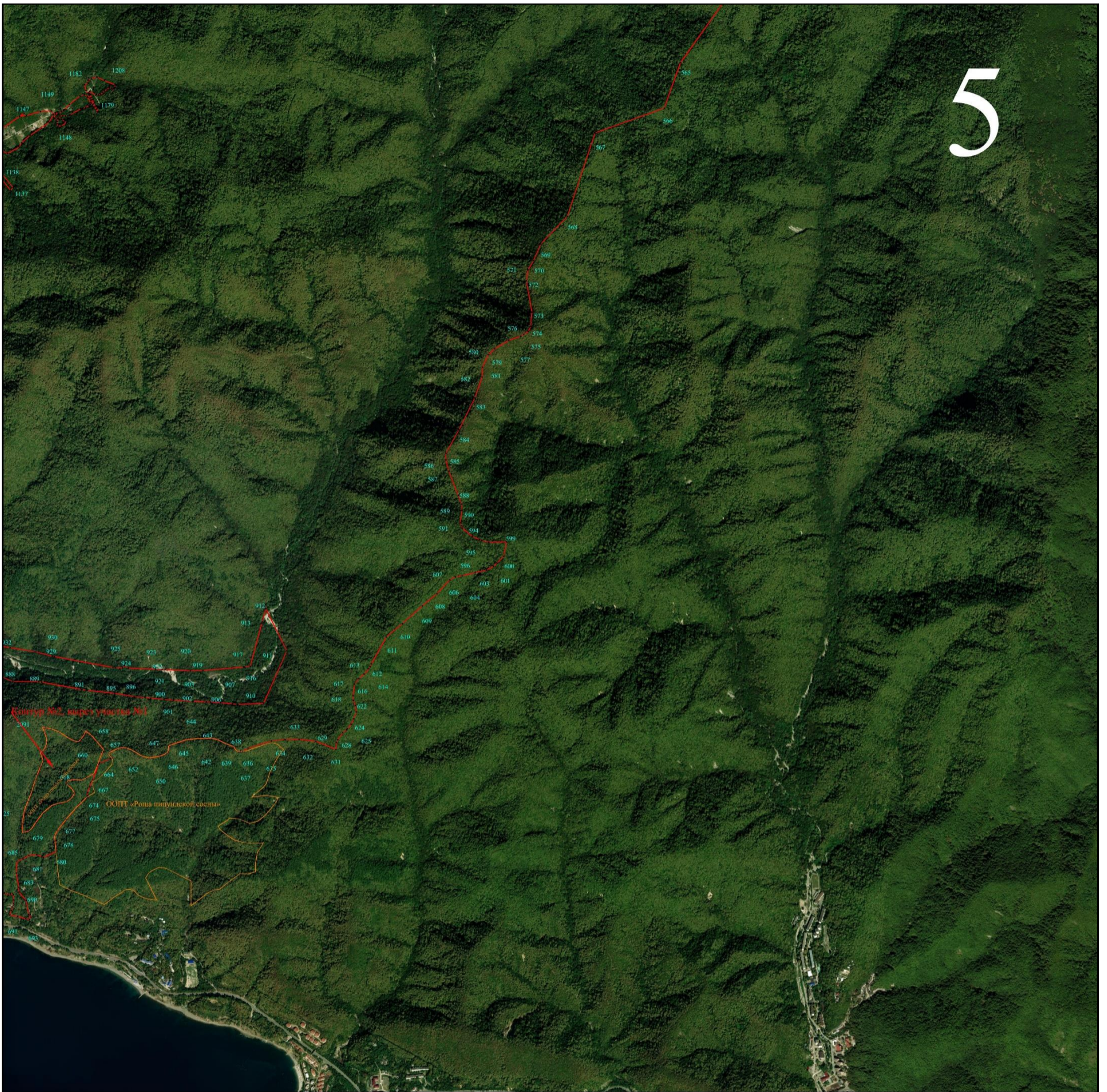


Масштаб 1:25000

Используемые условные знаки и обозначения:

	Проектируемая граница ООПТ «Агрыйский»	Руководитель	Замощец О.Ю.	
	Утвержденная граница ООПТ «Агрыйский»			
	Поворотная точка	Геодезист	Ашмарин Л.В.	 
		Выполнил	Замощец А.С.	

7.12. Карта-схема расположения проектируемой и утвержденной границ особо охраняемой природной территории регионального значения государственного природного ландшафтного заказника «Агрыйский».
Лист №5



Масштаб 1:25000

Используемые условные знаки и обозначения:

	Проектируемая граница ООПТ «Агрыйский»	Руководитель	Замощец О.Ю.	
	Утвержденная граница ООПТ «Агрыйский»	Геодезист	Ашмарин Л.В.	
	Поворотная точка	Выполнил	Замощец А.С.	
				

РАЗДЕЛ 8. ГРАФИЧЕСКОЕ ОПИСАНИЕ

местоположения границ населенных пунктов, территориальных зон, особо охраняемых природных территорий, зон с особыми условиями использования территории

Проектируемые границы государственного природного ландшафтного заказника регионального значения «Агрыйский».
(наименование объекта, местоположение границ которого описано (далее - объект)

Раздел 1

Сведения об объекте		
№ п/п	Характеристики объекта	Описание характеристик
1	2	3
1.	Местоположение объекта	Россия, Краснодарский край, Туапсинский муниципальный округ
2.	Площадь объекта +/- величина погрешности определения площади (P +/- Дельта P)	87543300 ± 32748 м ²
3.	Иные характеристики объекта	-

Раздел 2

Сведения о местоположении границ объекта					
1. Система координат МСК-23, зона 1					
2. Сведения о характерных точках границ объекта					
Обозначение характерных точек границ	Координаты		Метод определения координат характерной точки	Средняя квадратическая погрешность положения характерной точки (Mt), м	Описание обозначения точки на местности (при наличии)
	X	Y			
1	2	3	4	5	6
-	-	-	-	-	-
3. Сведения о характерных точках части (частей) границы объекта					
Обозначение характерных точек части границы	Координаты		Метод определения координат характерной точки	Средняя квадратическая погрешность положения характерной точки (Mt), м	Описание обозначения точки на местности (при наличии)
	X	Y			
1	2	3	4	5	6
-	-	-	-	-	-
Часть N....					
-	-	-	-	-	-

Раздел 3

Сведения о местоположении измененных (уточненных) границ объекта							
1. Система координат МСК-23, зона 1							
2. Сведения о характерных точках границ объекта							
Обозначение характерных точек границ	Существующие координаты, м		Измененные (уточненные) координаты, м		Метод определения координат характерной точки	Средняя квадратическая погрешность положения характерной точки (Mt), м	Описание обозначения точки на местности (при наличии)
	X	Y	X	Y			

1	2	3	4	5	6	7	8
Участок №1							
Контур №1 (внешняя граница)							
1	390917,79	1369344,24	395183,11	1373551,2	Картометрический метод	1	-
2	391049,45	1369582,98	395213,13	1373610,46	Картометрический метод	1	-
3	391040,65	1369593,04	395158,99	1373696,79	Картометрический метод	1	-
4	391040,65	1369601,82	395134,41	1373761,09	Картометрический метод	1	-
5	391053,9	1369611,85	395130,24	1373769,01	Картометрический метод	1	-
6	391051,56	1369614,63	395101,34	1373792,61	Картометрический метод	1	-
7	391045,82	1369621,45	395074,42	1373832,11	Картометрический метод	1	-
8	391140,1	1369693,2	395044,92	1373903,16	Картометрический метод	1	-
9	391116,38	1369718,33	395035,95	1373942,29	Картометрический метод	1	-
10	391107,65	1369756,86	395023,66	1374044,37	Картометрический метод	1	-
11	391093,88	1369817,63	395033,95	1374149,26	Картометрический метод	1	-
12	391114,65	1369902,22	395051,29	1374218,68	Картометрический метод	1	-

1	2	3	4	5	6	7	8
13	391099,81	1369931,89	395031,97	1374232,18	Картометрический метод	1	-
14	391074,58	1369997,22	395029,44	1374223,83	Картометрический метод	1	-
15	391076,07	1370022,43	394997,08	1374244,43	Картометрический метод	1	-
16	391092,39	1370083,28	394967,33	1374255,62	Картометрический метод	1	-
17	391086,45	1370117,42	394930,55	1374277,03	Картометрический метод	1	-
18	391086,45	1370156,01	394906,74	1374284,09	Картометрический метод	1	-
19	391083,2	1370193,49	394894,8	1374318,55	Картометрический метод	1	-
20	391098,32	1370259,89	394895,24	1374326,87	Картометрический метод	1	-
21	391120,58	1370286,64	394865,05	1374329,27	Картометрический метод	1	-
22	391120,45	1370288,33	394864,58	1374329,31	Картометрический метод	1	-
23	391120,85	1370337,25	394861,62	1374322,03	Картометрический метод	1	-
24	391141,97	1370475,15	394840,01	1374330,24	Картометрический метод	1	-
25	391141,97	1370475,16	394841,12	1374332,06	Картометрический метод	1	-
26	391146,14	1370506,26	394800,33	1374344,62	Картометрический метод	1	-
27	391172,91	1370595,03	394784,21	1374351,83	Картометрический метод	1	-
28	391268,8	1370593,7	394776,15	1374355,43	Картометрический метод	1	-
29	391315,85	1370584,78	394776,15	1374355,44	Картометрический метод	1	-
30	391335,86	1370564,34	394776,15	1374355,44	Картометрический метод	1	-
31	391405,45	1370565,23	394788,17	1374409,53	Картометрический метод	1	-
32	391412,26	1370582,52	394800,65	1374415,12	Картометрический метод	1	-
33	391448,87	1370625,23	394806,24	1374417,63	Картометрический метод	1	-
34	391445,6	1370636,38	394806,25	1374417,63	Картометрический метод	1	-
35	391468,27	1370647,78	394806,25	1374417,63	Картометрический метод	1	-
36	391569,06	1370765,19	394874,23	1374399,26	Картометрический метод	1	-
37	391588,63	1370782,96	394903,53	1374403,05	Картометрический метод	1	-
38	391617,67	1370788,49	394903,54	1374403,03	Картометрический метод	1	-
39	391629,54	1370804,34	394921,19	1374405,38	Картометрический метод	1	-
40	391634,03	1370804,78	394984,44	1374404,52	Картометрический метод	1	-
41	391643,24	1370804,43	395026,31	1374388,27	Картометрический метод	1	-
42	391648,18	1371000,01	395080,99	1374387,44	Картометрический метод	1	-
43	391691,61	1371218,75	395090,41	1374406,28	Картометрический метод	1	-

1	2	3	4	5	6	7	8
44	391702,72	1371265,1	395096,43	1374433,39	Картометрический метод	1	-
45	391757,88	1371356,19	395096,43	1374433,45	Картометрический метод	1	-
46	391791,04	1371408,15	395097	1374444,26	Картометрический метод	1	-
47	391808,5	1371464,39	395097,59	1374455,64	Картометрический метод	1	-
48	391761,44	1371519,89	395095,98	1374474,12	Картометрический метод	1	-
49	391762,66	1371536,75	395094,53	1374492,28	Картометрический метод	1	-
50	391768,17	1371567,33	395100,09	1374510,92	Картометрический метод	1	-
51	391772,85	1371579,59	395095,28	1374510,76	Картометрический метод	1	-
52	391759,77	1371596,47	395100,87	1374531,64	Картометрический метод	1	-
53	391742,16	1371636,37	395106,5	1374548,26	Картометрический метод	1	-
54	391726,74	1371709,69	395110,54	1374545,99	Картометрический метод	1	-
55	391733,83	1371749,03	395118,03	1374563,74	Картометрический метод	1	-
56	391760,87	1371787,55	395118,04	1374563,76	Картометрический метод	1	-
57	391771,11	1371807,92	395114,51	1374565,94	Картометрический метод	1	-
58	391772,91	1371841,44	395125,13	1374577,79	Картометрический метод	1	-
59	391762,98	1371891,39	395127,46	1374578,25	Картометрический метод	1	-
60	391758,18	1371890,1	395132,27	1374585,66	Картометрический метод	1	-
61	391751,23	1371888,48	395132,55	1374586,18	Картометрический метод	1	-
62	391745,23	1371892,69	395129,56	1374588,57	Картометрический метод	1	-
63	391739,24	1371893,52	395129,05	1374589,96	Картометрический метод	1	-
64	391731,48	1371896,1	395123,35	1374592,77	Картометрический метод	1	-
65	391726,62	1371896,59	395118,82	1374595,11	Картометрический метод	1	-
66	391716,44	1371897,87	395133,73	1374616,7	Картометрический метод	1	-
67	391704,79	1371894,98	395144,68	1374610,91	Картометрический метод	1	-
68	391695,73	1371896,88	395145,7	1374610,42	Картометрический метод	1	-
69	391688,93	1371901,44	395181,88	1374677,1	Картометрический метод	1	-
70	391680,18	1371912,44	395165,31	1374680,86	Картометрический метод	1	-
71	391667,89	1371908,89	395130,03	1374628,68	Картометрический метод	1	-
72	391635,83	1371905,32	395065,98	1374601,33	Картометрический метод	1	-
73	391612,85	1371904,68	395000,16	1374603,1	Картометрический метод	1	-
74	391589,85	1371905,02	394907,37	1374644,23	Картометрический метод	1	-

1	2	3	4	5	6	7	8
75	391582,77	1371905,81	394874,71	1374683,47	Картометрический метод	1	-
76	391568,37	1371900,47	394859,53	1374724,96	Картометрический метод	1	-
77	391552,35	1371898,36	394828,67	1374783,96	Картометрический метод	1	-
78	391539,56	1371896,75	394801,36	1374806,2	Картометрический метод	1	-
79	391528,88	1371896,42	394761,98	1374845,79	Картометрический метод	1	-
80	391512,8	1371894,82	394659,06	1374986,91	Картометрический метод	1	-
81	391498,24	1371893,02	394650,69	1375044,98	Картометрический метод	1	-
82	391486,42	1371892,53	394652,56	1375053,78	Картометрический метод	1	-
83	391471,05	1371892,22	394632,5	1375074,3	Картометрический метод	1	-
84	391458,91	1371892,53	394631,08	1375128,48	Картометрический метод	1	-
85	391438,75	1371891,24	394626,8	1375155,01	Картометрический метод	1	-
86	391426,45	1371890,11	394603,83	1375168,66	Картометрический метод	1	-
87	391415,43	1371889,77	394597,62	1375172,8	Картометрический метод	1	-
88	391404,91	1371890,1	394596,36	1375175,01	Картометрический метод	1	-
89	391363,23	1371900,31	394596,85	1375179,01	Картометрический метод	1	-
90	391344,15	1371906,78	394598,74	1375185,21	Картометрический метод	1	-
91	391319,53	1371914,23	394602,07	1375190,27	Картометрический метод	1	-
92	391307,55	1371920,07	394604,55	1375191,64	Картометрический метод	1	-
93	391300,43	1371922	394639,7	1375200,99	Картометрический метод	1	-
94	391293,31	1371923,93	394692,07	1375186,09	Картометрический метод	1	-
95	391286,02	1371926,69	394715,92	1375181,52	Картометрический метод	1	-
96	391278,74	1371929,45	394731,2	1375202,16	Картометрический метод	1	-
97	391264,16	1371934,62	394750,95	1375223,41	Картометрический метод	1	-
98	391249,24	1371942,87	394737,24	1375226,64	Картометрический метод	1	-
99	391236,45	1371950,16	394664,83	1375228,23	Картометрический метод	1	-
100	391226,57	1371958,58	394643,3	1375233,93	Картометрический метод	1	-
101	391218,32	1371967,5	394658,36	1375284,18	Картометрический метод	1	-
102	391212,82	1371976,54	394730,82	1375286,38	Картометрический метод	1	-
103	391198,56	1372000,5	394753,79	1375297,14	Картометрический метод	1	-
104	391186,75	1372019,45	394821,91	1375314,15	Картометрический метод	1	-
105	391179,14	1372032,88	394836,61	1375334,81	Картометрический метод	1	-

1	2	3	4	5	6	7	8
106	391171,74	1372046,16	394882,11	1375360,17	Картометрический метод	1	-
107	391164,63	1372055,71	394911,01	1375372,93	Картометрический метод	1	-
108	391157,5	1372063,96	394926,88	1375390,89	Картометрический метод	1	-
109	391148,91	1372069,16	394947,86	1375398,9	Картометрический метод	1	-
110	391138,06	1372074,49	394984,27	1375411,61	Картометрический метод	1	-
111	391113,46	1372079,83	395022,42	1375425,32	Картометрический метод	1	-
112	391083,92	1372081,13	395041,09	1375432,68	Картометрический метод	1	-
113	391063,36	1372081,45	395133,48	1375508,75	Картометрический метод	1	-
114	391047,5	1372079,34	395121,2	1375507,19	Картометрический метод	1	-
115	391026,97	1372080,14	395041,7	1375527,58	Картометрический метод	1	-
116	391016,3	1372085,01	395000,37	1375566,61	Картометрический метод	1	-
117	391005,93	1372089,54	394958,76	1375621,44	Картометрический метод	1	-
118	390999,46	1372095,68	394941,83	1375702,69	Картометрический метод	1	-
119	390992,98	1372105,08	394943,75	1375767,9	Картометрический метод	1	-
120	390989,75	1372118,02	394965,51	1375798,01	Картометрический метод	1	-
121	390989,87	1372127,96	394975,2	1375816,82	Картометрический метод	1	-
122	390983,3	1372140,12	395010,29	1375862,7	Картометрический метод	1	-
123	390983,07	1372140,54	395175,85	1376046,29	Картометрический метод	1	-
124	390969,69	1372165,3	395258,68	1376152,71	Картометрический метод	1	-
125	390958,7	1372183,73	395275,11	1376183,28	Картометрический метод	1	-
126	390912,17	1372182,86	395285,65	1376210,14	Картометрический метод	1	-
127	390853,12	1372151,69	395287,99	1376237,13	Картометрический метод	1	-
128	390823,33	1372136,8	395272,84	1376277,01	Картометрический метод	1	-
129	390785,79	1372133,56	395261,02	1376305,14	Картометрический метод	1	-
130	390725,16	1372129,29	395243,43	1376363,83	Картометрический метод	1	-
131	390682,17	1372132,27	395222,32	1376415,31	Картометрический метод	1	-
132	390658,88	1372132,93	395209,42	1376485,71	Картометрический метод	1	-
133	390629,74	1372128,39	395209,42	1376518,5	Картометрический метод	1	-
134	390593,31	1372136,16	395196,55	1376565,44	Картометрический метод	1	-
135	390582,96	1372151,05	395201,24	1376594,78	Картометрический метод	1	-
136	390568,07	1372168,53	395150,04	1376607,44	Картометрический метод	1	-

1	2	3	4	5	6	7	8
137	390558,02	1372184,72	395079,37	1376608,36	Картометрический метод	1	-
138	390558,36	1372221,3	395096,35	1376657,91	Картометрический метод	1	-
139	390558,68	1372241,37	395099,65	1376685,93	Картометрический метод	1	-
140	390559	1372258,86	395100,03	1376689,13	Картометрический метод	1	-
141	390563,65	1372276,52	395050,46	1376783,67	Картометрический метод	1	-
142	390584,42	1372299,27	394998,13	1376841,49	Картометрический метод	1	-
143	390614,36	1372315,52	394998,36	1376841,72	Картометрический метод	1	-
144	390642,87	1372329,73	394998,38	1376841,74	Картометрический метод	1	-
145	390679,11	1372350,47	395024,72	1376867,89	Картометрический метод	1	-
146	390692,7	1372360,21	395058,61	1376873,74	Картометрический метод	1	-
147	390700,64	1372371,72	394708,84	1377282,72	Картометрический метод	1	-
148	390702,26	1372373,45	394693,74	1377289,77	Картометрический метод	1	-
149	390697,73	1372395,79	394661,7	1377324,48	Картометрический метод	1	-
150	390692,23	1372421,06	394652,01	1377325	Картометрический метод	1	-
151	390694,48	1372467,68	394636,77	1377351,48	Картометрический метод	1	-
152	390675,1	1372518,34	394636,02	1377352,3	Картометрический метод	1	-
153	390659,57	1372547,81	394627,69	1377364,74	Картометрический метод	1	-
154	390638,51	1372573,71	394627,68	1377364,75	Картометрический метод	1	-
155	390638,51	1372589,58	394590,07	1377420,95	Картометрический метод	1	-
156	390637,55	1372601,54	394565,91	1377477,99	Картометрический метод	1	-
157	390629,46	1372609,66	394562,35	1377503,91	Картометрический метод	1	-
158	390618,13	1372610,94	394556,19	1377533,67	Картометрический метод	1	-
159	390595,78	1372612,25	394547,46	1377548,11	Картометрический метод	1	-
160	390550,14	1372594,74	394535,05	1377557,82	Картометрический метод	1	-
161	390525,93	1372587,13	394509,22	1377558,85	Картометрический метод	1	-
162	390508,5	1372580,21	394500,15	1377552,48	Картометрический метод	1	-
163	390500,31	1372576,94	394427,42	1377462,44	Картометрический метод	1	-
164	390495,28	1372575,31	394400,54	1377448,21	Картометрический метод	1	-
165	390482,47	1372571,12	394374,46	1377448,21	Картометрический метод	1	-
166	390461,76	1372566,59	394348,8	1377460,04	Картометрический метод	1	-
167	390447,51	1372564,97	394331,7	1377484,05	Картометрический метод	1	-

1	2	3	4	5	6	7	8
168	390417,72	1372571,78	394324,96	1377506,91	Картометрический метод	1	-
169	390398,62	1372571,11	394322,74	1377524,78	Картометрический метод	1	-
170	390395,06	1372569,82	394323,96	1377547,6	Картометрический метод	1	-
171	390357,51	1372568,53	394339,03	1377562,69	Картометрический метод	1	-
172	390333,23	1372570,8	394360,61	1377590,38	Картометрический метод	1	-
173	390314,76	1372562,7	394413,58	1377616,43	Картометрический метод	1	-
174	390302,46	1372549,43	394432,72	1377631,52	Картометрический метод	1	-
175	390299,23	1372535,82	394450,24	1377643,34	Картометрический метод	1	-
176	390290,49	1372518,35	394453,49	1377655,14	Картометрический метод	1	-
177	390288,55	1372500,53	394446,97	1377666,94	Картометрический метод	1	-
178	390287,9	1372486,3	394429,46	1377681,21	Картометрический метод	1	-
179	390275,6	1372467,52	394420,1	1377696,27	Картометрический метод	1	-
180	390251,97	1372438,05	394417,65	1377712,18	Картометрический метод	1	-
181	390226,67	1372434,5	394427,42	1377729,68	Картометрический метод	1	-
182	390180,85	1372469,61	394439,23	1377739,46	Картометрический метод	1	-
183	390156,9	1372452,8	394452,26	1377738,24	Картометрический метод	1	-
184	390128,42	1372426,88	394472,64	1377731,73	Картометрический метод	1	-
185	390078,55	1372414,59	394493,41	1377712,18	Картометрический метод	1	-
186	390032,61	1372406,82	394506,6	1377689,74	Картометрический метод	1	-
187	390020,2	1372404,87	394528,17	1377674,57	Картометрический метод	1	-
188	390003,04	1372389,97	394552,54	1377671,02	Картометрический метод	1	-
189	389984,91	1372372,17	394441,97	1378118,43	Картометрический метод	1	-
190	389966,14	1372361,17	394525,1	1378131,98	Картометрический метод	1	-
191	389935,36	1372358,57	394614,27	1378078,45	Картометрический метод	1	-
192	389916,27	1372359,54	394640,65	1378097,96	Картометрический метод	1	-
193	389903,98	1372366,34	394662,91	1378112,83	Картометрический метод	1	-
194	389894,91	1372378,64	394685,77	1378112,15	Картометрический метод	1	-
195	389892,65	1372392,89	394717,9	1378088,73	Картометрический метод	1	-
196	389892,32	1372423,98	394729,63	1378088,05	Картометрический метод	1	-
197	389900,1	1372450,21	394742,57	1378093	Картометрический метод	1	-
198	389908,83	1372477,39	394758,02	1378108,43	Картометрический метод	1	-

1	2	3	4	5	6	7	8
199	389930,77	1372526,27	394769,13	1378117,1	Картометрический метод	1	-
200	389937,71	1372548,13	394808,07	1378106,64	Картометрический метод	1	-
201	389938,53	1372560,27	394825,36	1378094,93	Картометрический метод	1	-
202	389938,51	1372569,02	394849,46	1378077,02	Картометрический метод	1	-
203	389936,58	1372575,65	394858,12	1378067,11	Картометрический метод	1	-
204	389933,34	1372582,61	394866,53	1378108,35	Картометрический метод	1	-
205	389926,4	1372593,45	394873,66	1378106,85	Картометрический метод	1	-
206	389919,1	1372598,16	394908,63	1378133,46	Картометрический метод	1	-
207	389908,27	1372601,7	394983,4	1378151,27	Картометрический метод	1	-
208	389897,83	1372606,57	395042,38	1378159,5	Картометрический метод	1	-
209	389893,63	1372612,56	395092,82	1378161,62	Картометрический метод	1	-
210	389887,3	1372618,87	395137,71	1378166,33	Картометрический метод	1	-
211	389883,42	1372624,7	395131,47	1378170,79	Картометрический метод	1	-
212	389881,56	1372627,81	395176,26	1378202,04	Картометрический метод	1	-
213	389878,5	1372650,99	395189,69	1378219,65	Картометрический метод	1	-
214	389848,76	1372651,49	395200,74	1378216,74	Картометрический метод	1	-
215	389849,55	1372633,79	395193,43	1378199,8	Картометрический метод	1	-
216	389620,33	1372594,02	395205,4	1378169,93	Картометрический метод	1	-
217	389613,42	1372906,95	395213,57	1378170,13	Картометрический метод	1	-
218	389643,84	1372955,97	395243,11	1378177,06	Картометрический метод	1	-
219	389726,68	1372969,64	395280,3	1378187,96	Картометрический метод	1	-
220	389736,98	1372971,34	395309,2	1378185,35	Картометрический метод	1	-
221	389760,1	1372975,15	395308,37	1378169,58	Картометрический метод	1	-
222	389841,96	1372803,17	395305,28	1378162,82	Картометрический метод	1	-
223	389848,49	1372657,4	395305,28	1378156,08	Картометрический метод	1	-
224	389879,45	1372656,8	395310,21	1378151,67	Картометрический метод	1	-
225	389880,27	1372661,78	395324,12	1378133,49	Картометрический метод	1	-
226	389883,07	1372668,35	395338,03	1378116,28	Картометрический метод	1	-
227	389899,72	1372684,41	395345,42	1378121,79	Картометрический метод	1	-
228	389913,41	1372695,61	395355,96	1378133,77	Картометрический метод	1	-
229	389925,2	1372707,01	395364,6	1378137,9	Картометрический метод	1	-

1	2	3	4	5	6	7	8
230	389935,08	1372720,2	395376,34	1378136,67	Картометрический метод	1	-
231	389944,31	1372733,63	395387,73	1378135,97	Картометрический метод	1	-
232	389955,56	1372761,78	395396,09	1378126,06	Картометрический метод	1	-
233	389958,27	1372776,96	395405,83	1378119,85	Картометрический метод	1	-
234	389959,03	1372796,13	395408,26	1378128,45	Картометрический метод	1	-
235	389953,34	1372843,5	395426,52	1378166	Картометрический метод	1	-
236	389952,91	1372844,36	395431,32	1378165,97	Картометрический метод	1	-
237	389952,35	1372849,15	395440,9	1378165,97	Картометрический метод	1	-
238	389938,91	1372920,05	395451,12	1378162,14	Картометрический метод	1	-
239	389932,87	1372939,39	395466,14	1378156,59	Картометрический метод	1	-
240	389928,81	1372952,79	395487,49	1378148,05	Картометрический метод	1	-
241	389923,45	1372963,29	395510,45	1378133,62	Картометрический метод	1	-
242	389881,53	1373023,58	395540,37	1378112,26	Картометрический метод	1	-
243	389874,75	1373032,03	395573,5	1378084,04	Картометрический метод	1	-
244	389856,16	1373057,9	395612,62	1378056,11	Картометрический метод	1	-
245	389827,24	1373097,71	395636,73	1378035,76	Картометрический метод	1	-
246	389804,1	1373125,86	395644,64	1378021,3	Картометрический метод	1	-
247	389785,71	1373143,81	395651,95	1377995,54	Картометрический метод	1	-
248	389768,52	1373151,2	395650,65	1377950,8	Картометрический метод	1	-
249	389763,19	1373145,92	395643,97	1377947,26	Картометрический метод	1	-
250	389734,84	1373118,96	395625,74	1377947,68	Картометрический метод	1	-
251	389705,66	1373186,55	395618,18	1377944,58	Картометрический метод	1	-
252	389712,54	1373193,8	395601,73	1377929	Картометрический метод	1	-
253	389712,9	1373196,06	395595,65	1377921,68	Картометрический метод	1	-
254	389689,91	1373212,3	395565,42	1377899,43	Картометрический метод	1	-
255	389672,4	1373211,64	395531,61	1377889,65	Картометрический метод	1	-
256	389649,41	1373209,73	395456,89	1377880,75	Картометрический метод	1	-
257	389625,15	1373200,32	395420,42	1377871,86	Картометрический метод	1	-
258	389600,87	1373190,27	395395,51	1377860,29	Картометрический метод	1	-
259	389581,11	1373171,18	395380,89	1377848,34	Картометрический метод	1	-
260	389554,08	1373153,38	395407,49	1377847,42	Картометрический метод	1	-

1	2	3	4	5	6	7	8
261	389534,66	1373143,35	395483,21	1377809,81	Картометрический метод	1	-
262	389514,91	1373138,17	395551,13	1377753,8	Картометрический метод	1	-
263	389505,36	1373136,22	395614,46	1377691,4	Картометрический метод	1	-
264	389503,34	1373114,02	395720,01	1377558,33	Картометрический метод	1	-
265	389507,61	1373032,66	395803,53	1377503,25	Картометрический метод	1	-
266	389513,3	1373018,56	395862,27	1377488,55	Картометрический метод	1	-
267	389527,4	1372983,64	395870,53	1377417,89	Картометрический метод	1	-
268	389539,75	1372987,23	396042,81	1377361,14	Картометрический метод	1	-
269	389538,95	1372946,84	397513,14	1377787,48	Картометрический метод	1	-
270	389525,05	1372950,91	399168,04	1378186,88	Картометрический метод	1	-
271	389507,94	1372821	400531,83	1379511,69	Картометрический метод	1	-
272	389488,67	1372797,07	400195,37	1379707,03	Картометрический метод	1	-
273	389486,39	1372727,22	399763,65	1379870,26	Картометрический метод	1	-
274	389435,41	1372711,95	399653,69	1379940,54	Картометрический метод	1	-
275	389325,41	1372653,08	399516,03	1380052,98	Картометрический метод	1	-
276	389285,58	1372639,44	399388,21	1380024,69	Картометрический метод	1	-
277	389167,8	1372645,31	399373,42	1379969,47	Картометрический метод	1	-
278	389061,1	1372576,88	399249,34	1379852,39	Картометрический метод	1	-
279	389038,48	1372562,37	399162,34	1379853,47	Картометрический метод	1	-
280	389009,9	1372554,08	399050,29	1379839,32	Картометрический метод	1	-
281	388990,77	1372550,98	398910,47	1379841,05	Картометрический метод	1	-
282	388961,95	1372558,04	398776,5	1379888,45	Картометрический метод	1	-
283	388947,1	1372606,19	398687,21	1379881,01	Картометрический метод	1	-
284	388944,35	1372625,12	398603,48	1379894,58	Картометрический метод	1	-
285	388945,94	1372641,6	398509,46	1379862	Картометрический метод	1	-
286	388947,53	1372658,07	398456,55	1379864,48	Картометрический метод	1	-
287	388930,9	1372682,43	398366,32	1379802,87	Картометрический метод	1	-
288	388914,27	1372706,78	398313,07	1379893	Картометрический метод	1	-
289	388874,17	1372744,34	398262,63	1379926,94	Картометрический метод	1	-
290	388834,07	1372781,9	398213,37	1379913,52	Картометрический метод	1	-
291	388819,33	1372810,26	398154,84	1379859,87	Картометрический метод	1	-

1	2	3	4	5	6	7	8
292	388822,12	1372838,47	398163,36	1379840,47	Картометрический метод	1	-
293	388784,29	1372931,37	398143,84	1379821,43	Картометрический метод	1	-
294	388730,33	1372965,45	398047,93	1379826,45	Картометрический метод	1	-
295	388613,11	1372923,21	397966,2	1379877,62	Картометрический метод	1	-
296	388501,05	1372846,09	397879,05	1379866,27	Картометрический метод	1	-
297	388435,51	1372852,14	397813,8	1379867,08	Картометрический метод	1	-
298	388408,52	1372835,83	397727,15	1379896,12	Картометрический метод	1	-
299	388368,93	1372827,05	397665,04	1379900	Картометрический метод	1	-
300	388325,82	1372825,8	397631,02	1379912,85	Картометрический метод	1	-
301	388254,37	1372841,61	397591,24	1379963,07	Картометрический метод	1	-
302	388176,4	1372856,01	397559,52	1380013,33	Картометрический метод	1	-
303	388105,61	1372891,91	397590,03	1380034,48	Картометрический метод	1	-
304	388055,85	1372914,41	397608	1380046,5	Картометрический метод	1	-
305	387946,06	1372970,91	397590	1380143,5	Картометрический метод	1	-
306	387915,87	1372972,07	397575	1380158,5	Картометрический метод	1	-
307	387879,3	1372967,86	397569,5	1380185,5	Картометрический метод	1	-
308	387857,05	1372960,47	397577	1380203,49	Картометрический метод	1	-
309	387808,85	1372948,01	397623	1380213,5	Картометрический метод	1	-
310	387737,62	1372905,45	397655	1380234,5	Картометрический метод	1	-
311	387694,82	1372896,22	397664,01	1380258,5	Картометрический метод	1	-
312	387667,95	1372890,34	397660,5	1380269	Картометрический метод	1	-
313	387635,46	1372886,46	397634	1380253	Картометрический метод	1	-
314	387561,46	1372866,54	397603,18	1380245,6	Картометрический метод	1	-
315	387537,34	1372866,11	397551,56	1380252,16	Картометрический метод	1	-
316	387504,86	1372868,37	397525,5	1380249,5	Картометрический метод	1	-
317	387460,7	1372877	397489,5	1380225	Картометрический метод	1	-
318	387347,12	1372910,42	397434,5	1380139,49	Картометрический метод	1	-
319	387334,67	1372911,21	397453,3	1380124,81	Картометрический метод	1	-
320	387267,94	1372915,42	397427,31	1380105,39	Картометрический метод	1	-
321	387182,51	1372798,37	397427,95	1380102,21	Картометрический метод	1	-
322	387103,02	1372748,38	397406,16	1380088,11	Картометрический метод	1	-

1	2	3	4	5	6	7	8
323	387144,95	1372681,83	397330,1	1380078,19	Картометрический метод	1	-
324	387181,42	1372650	397296,2	1380090,59	Картометрический метод	1	-
325	387199,37	1372635,81	397282,5	1380111	Картометрический метод	1	-
326	387208,04	1372629,05	397322,49	1380106,5	Картометрический метод	1	-
327	387220,68	1372598,25	397338,02	1380120,5	Картометрический метод	1	-
328	387220,62	1372598,15	397324,49	1380159,51	Картометрический метод	1	-
329	387220,67	1372598,02	397302,99	1380184,48	Картометрический метод	1	-
330	387209,92	1372588,6	397274	1380195,49	Картометрический метод	1	-
331	387258,06	1372499,66	397229,5	1380188,5	Картометрический метод	1	-
332	387217,01	1372451,64	397208,5	1380178	Картометрический метод	1	-
333	387158,07	1372382,68	397210,5	1380159,5	Картометрический метод	1	-
334	387115,02	1372458	397176,32	1380159,22	Картометрический метод	1	-
335	387038,53	1372549,8	397153,17	1380128,63	Картометрический метод	1	-
336	386984,41	1372614,76	397068,01	1380094,73	Картометрический метод	1	-
337	386613,92	1372494,21	397058,5	1380042	Картометрический метод	1	-
338	386650,46	1372348,69	397008,52	1380022,5	Картометрический метод	1	-
339	386468,87	1372367,75	396994	1380034,51	Картометрический метод	1	-
340	386297,02	1372385,79	396975	1380064	Картометрический метод	1	-
341	386263,36	1372357,32	396912,5	1380047,5	Картометрический метод	1	-
342	386174,37	1372446,33	396859,99	1380028,5	Картометрический метод	1	-
343	386134,59	1372399,38	396828,5	1380028,5	Картометрический метод	1	-
344	386096	1372426,84	396806,5	1380051	Картометрический метод	1	-
345	386101,74	1372372,55	396741,99	1380221,49	Картометрический метод	1	-
346	386096,36	1372330,67	396672,5	1380413	Картометрический метод	1	-
347	386048,83	1372280,7	396673	1380448,5	Картометрический метод	1	-
348	386000,26	1372257,02	396696	1380466,49	Картометрический метод	1	-
349	385925,69	1372264,12	396694	1380484,5	Картометрический метод	1	-
350	385931,74	1372252,99	396679	1380527	Картометрический метод	1	-
351	385922,01	1372247,85	396675	1380579	Картометрический метод	1	-
352	385911,76	1372264,97	396662,5	1380589,5	Картометрический метод	1	-
353	385888,24	1372266,96	396644,5	1380587,5	Картометрический метод	1	-

1	2	3	4	5	6	7	8
354	385877,73	1372268,68	396645,5	1380613	Картометрический метод	1	-
355	385879,7	1372262,2	396658	1380616,52	Картометрический метод	1	-
356	385858,09	1372261,49	396666	1380639,99	Картометрический метод	1	-
357	385792,1	1372258,74	396658,5	1380677,5	Картометрический метод	1	-
358	385760,15	1372258,61	396668,5	1380721,5	Картометрический метод	1	-
359	385749,73	1372260,06	396683	1380753	Картометрический метод	1	-
360	385718,49	1372260,22	396684	1380824,5	Картометрический метод	1	-
361	385706,92	1372260,36	396671	1380912,5	Картометрический метод	1	-
362	385706,92	1372260,37	396643	1380982,5	Картометрический метод	1	-
363	385707,08	1372273,45	396594,5	1381019,49	Картометрический метод	1	-
364	385703,74	1372273,23	396576	1380946,5	Картометрический метод	1	-
365	385703,71	1372277,07	396599,5	1380918	Картометрический метод	1	-
366	385666,58	1372277,43	396603	1380892	Картометрический метод	1	-
367	385630,24	1372271,52	396616	1380819,5	Картометрический метод	1	-
368	385612,21	1372262,99	396623,5	1380751,5	Картометрический метод	1	-
369	385601,01	1372259,47	396628,49	1380702,99	Картометрический метод	1	-
370	385559	1372238,46	396611	1380683	Картометрический метод	1	-
371	385549,94	1372229,85	396602	1380635	Картометрический метод	1	-
372	385552,42	1372226,56	396598	1380559,5	Картометрический метод	1	-
373	385546,6	1372222,07	396600,5	1380499	Картометрический метод	1	-
374	385544,53	1372224,7	396607,5	1380413,01	Картометрический метод	1	-
375	385533,04	1372213,77	396643	1380304	Картометрический метод	1	-
376	385511,03	1372170,03	396670,19	1380176,11	Картометрический метод	1	-
377	385520,99	1372165,41	396676,58	1380043,4	Картометрический метод	1	-
378	385526,01	1372162,41	396671,02	1380012,44	Картометрический метод	1	-
379	385526,68	1372162,09	396653,56	1379985,45	Картометрический метод	1	-
380	385613,04	1372110,43	396642,58	1379956,68	Картометрический метод	1	-
381	385642,15	1372092,09	396562,58	1379960,28	Картометрический метод	1	-
382	385667,89	1372071,94	396537,67	1379985,45	Картометрический метод	1	-
383	385702,99	1372039,42	396521,8	1379994,98	Картометрический метод	1	-
384	385736,83	1372012,33	396504,68	1379985,7	Картометрический метод	1	-

1	2	3	4	5	6	7	8
385	385736,36	1372008,27	396493,23	1379984,74	Картометрический метод	1	-
386	385751,21	1372006,08	396453,54	1379963,58	Картометрический метод	1	-
387	385754,92	1371999,82	396424,44	1379937,12	Картометрический метод	1	-
388	385767,67	1371993,36	396424,44	1379902,72	Картометрический метод	1	-
389	385818,46	1371981,38	396403,27	1379881,56	Картометрический метод	1	-
390	385823,66	1371979,02	396366,23	1379860,39	Картометрический метод	1	-
391	385819,21	1371969,28	396339,77	1379878,91	Картометрический метод	1	-
392	385777,72	1371973,3	396270,98	1379913,31	Картометрический метод	1	-
393	385680,66	1371953,52	396194,25	1379939,76	Картометрический метод	1	-
394	385593,26	1371818,07	396138,69	1379976,81	Картометрический метод	1	-
395	385488,42	1371656,07	396088,22	1379975,75	Картометрический метод	1	-
396	385496,14	1371631,46	395997,21	1379988,45	Картометрический метод	1	-
397	385495,39	1371593,69	395912,54	1380024,43	Картометрический метод	1	-
398	385495	1371591,71	395779,19	1380106,98	Картометрический метод	1	-
399	385488,53	1371558,49	395683,94	1380170,48	Картометрический метод	1	-
400	385514,51	1371469,91	395517,83	1380296,42	Картометрический метод	1	-
401	385543,97	1371427,26	395464,92	1380351,46	Картометрический метод	1	-
402	385590,62	1371364,52	395462,8	1380393,79	Картометрический метод	1	-
403	385619,16	1371326,48	395471,27	1380421,31	Картометрический метод	1	-
404	385636,67	1371300,04	395509,37	1380450,94	Картометрический метод	1	-
405	385645,94	1371282,86	395532,65	1380480,57	Картометрический метод	1	-
406	385649,59	1371272,84	395530,53	1380516,56	Картометрический метод	1	-
407	385653,5	1371257,62	395517,83	1380554,66	Картометрический метод	1	-
408	385653,72	1371247,48	395524,18	1380575,82	Картометрический метод	1	-
409	385649,99	1371230,66	395424,7	1380596,99	Картометрический метод	1	-
410	385639,25	1371207,8	395376,02	1380596,99	Картометрический метод	1	-
411	385654,27	1371186,14	395333,68	1380599,11	Картометрический метод	1	-
412	385654,74	1371186,35	395316,75	1380607,57	Картометрический метод	1	-
413	385691,32	1371105,82	395265,95	1380594,87	Картометрический метод	1	-
414	385760,71	1371137,34	395229,97	1380584,29	Картометрический метод	1	-
415	385765,49	1371126,82	395196,1	1380668,96	Картометрический метод	1	-

1	2	3	4	5	6	7	8
416	385813,16	1371017,26	395221,5	1380709,17	Картометрический метод	1	-
417	385825,06	1371017,42	395257,48	1380745,16	Картометрический метод	1	-
418	385843,13	1371050,47	395306,17	1380783,26	Картометрический метод	1	-
419	385932,68	1371006,81	395318,87	1380812,89	Картометрический метод	1	-
420	386035,58	1370920,03	395255,37	1380834,06	Картометрический метод	1	-
421	386051,11	1370907,72	395208,8	1380834,06	Картометрический метод	1	-
422	386127,06	1370882,41	395066,74	1380832,31	Картометрический метод	1	-
423	386144,18	1370876,2	395013,56	1380824,37	Картометрический метод	1	-
424	386156,66	1370879,57	394950,06	1380821,2	Картометрический метод	1	-
425	386211,51	1370894,4	394841,31	1380837,87	Картометрический метод	1	-
426	386235,83	1370901,41	394745,27	1380872,79	Картометрический метод	1	-
427	386244,44	1370903,78	394696,05	1380910,89	Картометрический метод	1	-
428	386255,98	1370904,63	394655,57	1380945,82	Картометрический метод	1	-
429	386278,3	1370910,64	394614,3	1380989,47	Картометрический метод	1	-
430	386278,31	1370910,64	394589,69	1381030,75	Картометрический метод	1	-
431	386358,99	1370887,53	394544,45	1381077,58	Картометрический метод	1	-
432	386494,91	1370842,36	394520,64	1381122,03	Картометрический метод	1	-
433	386737,52	1370664,85	394507,94	1381203,79	Картометрический метод	1	-
434	386766,72	1370644,09	394503,97	1381256,17	Картометрический метод	1	-
435	386997,3	1370480,09	394498,42	1381283,06	Картометрический метод	1	-
436	386949,67	1370444,8	394482,88	1381266,27	Картометрический метод	1	-
437	386897,84	1370401,21	394444,41	1381216,15	Картометрический метод	1	-
438	386942,71	1370378,03	394362,53	1381160,76	Картометрический метод	1	-
439	386985,84	1370354,33	394316,52	1381118,87	Картометрический метод	1	-
440	387017,24	1370346,5	394256,12	1381065,12	Картометрический метод	1	-
441	387132,13	1370292,32	394239,41	1381048,77	Картометрический метод	1	-
442	387165,03	1370325,31	394178,92	1381001,92	Картометрический метод	1	-
443	387364,69	1370354,36	394178,91	1381001,91	Картометрический метод	1	-
444	387431,61	1370329,48	394159,59	1380986,94	Картометрический метод	1	-
445	387518,2	1370212,18	394084,19	1380938,65	Картометрический метод	1	-
446	387688,95	1370092,47	394064,25	1380925,87	Картометрический метод	1	-

1	2	3	4	5	6	7	8
447	387720,33	1369872,56	393774,5	1380601,32	Картометрический метод	1	-
448	387880,13	1369763,16	393699,36	1380487,09	Картометрический метод	1	-
449	387937,2	1369679,49	393345,41	1380283,95	Картометрический метод	1	-
450	387939,73	1369678,06	393322,15	1380256,79	Картометрический метод	1	-
451	387946,02	1369682,94	393045,29	1379933,39	Картометрический метод	1	-
452	387962,39	1369670,42	393021,06	1379901,18	Картометрический метод	1	-
453	388063,2	1369689,72	392978,78	1379844,93	Картометрический метод	1	-
454	388179,42	1369711,78	392977,57	1379844,47	Картометрический метод	1	-
455	388270,6	1369814,72	392977,49	1379844,42	Картометрический метод	1	-
456	388474,9	1370191,91	392921,16	1379823,08	Картометрический метод	1	-
457	388462,7	1370241,17	392867,5	1379799,52	Картометрический метод	1	-
458	388485,04	1370271,7	392856	1379799,12	Картометрический метод	1	-
459	388556,55	1370322,91	392844,28	1379798,68	Картометрический метод	1	-
460	388559,84	1370407,85	392801,67	1379793,18	Картометрический метод	1	-
461	388525,66	1370462,56	392773,28	1379788,21	Картометрический метод	1	-
462	388461,74	1370553,82	392754,9	1379783,01	Картометрический метод	1	-
463	388431,76	1370637,85	392722,19	1379780,89	Картометрический метод	1	-
464	388376,23	1370682,73	392690,94	1379782,16	Картометрический метод	1	-
465	388335,29	1370719,51	392690,29	1379782,19	Картометрический метод	1	-
466	388329,08	1370797,23	392628,14	1379786,56	Картометрический метод	1	-
467	388326,92	1370905,64	392582,27	1379787,24	Картометрический метод	1	-
468	388343,21	1370973,16	392505,13	1379785,27	Картометрический метод	1	-
469	388433,08	1371057,12	392414,02	1379782,02	Картометрический метод	1	-
470	388435,19	1370989,62	392348,55	1379788,87	Картометрический метод	1	-
471	388557,85	1370966,36	392315,48	1379792,32	Картометрический метод	1	-
472	388575,47	1370871,41	392230,3	1379798,55	Картометрический метод	1	-
473	388729,41	1370820,84	392156	1379795,43	Картометрический метод	1	-
474	388809,23	1370797,15	392093,38	1379784,93	Картометрический метод	1	-
475	388839,92	1370776,72	392060,46	1379778,35	Картометрический метод	1	-
476	388838,72	1370695,53	392055,17	1379784,63	Картометрический метод	1	-
477	388861,93	1370652,78	392047,12	1379792,72	Картометрический метод	1	-

1	2	3	4	5	6	7	8
478	388885,49	1370644,91	392001,68	1379853,67	Картометрический метод	1	-
479	388893,29	1370646,85	391972,42	1379891,87	Картометрический метод	1	-
480	388960,81	1370647,53	391950,73	1379928,37	Картометрический метод	1	-
481	389002,74	1370649,1	391930,76	1380007,55	Картометрический метод	1	-
482	389009,14	1370653,56	391921,46	1380068,83	Картометрический метод	1	-
483	389015,79	1370657,61	391892,2	1380138,72	Картометрический метод	1	-
484	389022,68	1370661,25	391844	1380220,66	Картометрический метод	1	-
485	389029,78	1370664,46	391812,32	1380269,9	Картометрический метод	1	-
486	389033,86	1370666,36	391772,23	1380325,04	Картометрический метод	1	-
487	389038,04	1370668,01	391718,55	1380420,7	Картометрический метод	1	-
488	389042,31	1370669,41	391674,98	1380525,92	Картометрический метод	1	-
489	389046,66	1370670,54	391645,75	1380604,56	Картометрический метод	1	-
490	389051,06	1370671,42	391633	1380619,97	Картометрический метод	1	-
491	389055,52	1370672,02	391586,76	1380652,39	Картометрический метод	1	-
492	389060	1370672,35	391527,25	1380679,49	Картометрический метод	1	-
493	389064,49	1370672,41	391447,53	1380717,22	Картометрический метод	1	-
494	389068,98	1370672,21	391357,95	1380779,08	Картометрический метод	1	-
495	389073,45	1370671,73	391299,18	1380817,62	Картометрический метод	1	-
496	389077,88	1370670,98	391270,75	1380830,89	Картометрический метод	1	-
497	389079,94	1370670,64	391225,89	1380837,84	Картометрический метод	1	-
498	389082,01	1370670,43	391142,48	1380846,05	Картометрический метод	1	-
499	389084,09	1370670,36	391088,77	1380847,96	Картометрический метод	1	-
500	389086,17	1370670,42	391048,97	1380857,43	Картометрический метод	1	-
501	389088,24	1370670,62	390988,31	1380895,97	Картометрический метод	1	-
502	389090,3	1370670,96	390958,61	1380918,09	Картометрический метод	1	-
503	389092,33	1370671,43	390931,44	1380923,14	Картометрический метод	1	-
504	389094,32	1370672,03	390876,47	1380947,78	Картометрический метод	1	-
505	389096,27	1370672,76	390836,32	1380979,68	Картометрический метод	1	-
506	389098,17	1370673,62	390814,62	1381002,98	Картометрический метод	1	-
507	389100,34	1370674,6	390788,56	1381027,04	Картометрический метод	1	-
508	389102,56	1370675,44	390782,16	1381027,53	Картометрический метод	1	-

1	2	3	4	5	6	7	8
509	389104,83	1370676,14	390737,3	1381030,98	Картометрический метод	1	-
510	389107,14	1370676,7	390673,71	1381041,65	Картометрический метод	1	-
511	389109,48	1370677,12	390630,68	1381049,94	Картометрический метод	1	-
512	389111,85	1370677,39	390581,74	1381049,94	Картометрический метод	1	-
513	389114,22	1370677,51	390551,38	1381050,73	Картометрический метод	1	-
514	389116,6	1370677,48	390513,56	1381042,34	Картометрический метод	1	-
515	389118,97	1370677,31	390475,67	1381033,54	Картометрический метод	1	-
516	389121,33	1370676,99	390444,01	1381013,1	Картометрический метод	1	-
517	389123,66	1370676,52	390439,2	1381007,42	Картометрический метод	1	-
518	389125,96	1370675,91	390428,48	1380976,27	Картометрический метод	1	-
519	389128,21	1370675,15	390413,52	1380910,57	Картометрический метод	1	-
520	389130,41	1370674,26	390400,58	1380869,33	Картометрический метод	1	-
521	389132,56	1370673,23	390392,1	1380828,5	Картометрический метод	1	-
522	389134,64	1370672,07	390398,57	1380778,37	Картометрический метод	1	-
523	389136,64	1370670,79	390415,55	1380704,37	Картометрический метод	1	-
524	389138,55	1370669,38	390415,55	1380626,33	Картометрический метод	1	-
525	389140,38	1370667,85	390419,99	1380562,04	Картометрический метод	1	-
526	389142,1	1370666,22	390423,18	1380546,99	Картометрический метод	1	-
527	389143,72	1370664,48	390423,18	1380546,99	Картометрический метод	1	-
528	389145,23	1370662,64	390423,18	1380546,97	Картометрический метод	1	-
529	389146,63	1370660,71	390407,95	1380533,2	Картометрический метод	1	-
530	389147,9	1370658,7	390407,22	1380532,54	Картометрический метод	1	-
531	389149,04	1370656,62	390389,54	1380523,81	Картометрический метод	1	-
532	389150,05	1370654,47	390354,15	1380506,32	Картометрический метод	1	-
533	389150,92	1370652,25	390304,86	1380452,04	Картометрический метод	1	-
534	389151,66	1370649,99	390258,68	1380375,9	Картометрический метод	1	-
535	389152,25	1370647,69	390220,61	1380281,66	Картометрический метод	1	-
536	389152,7	1370645,35	390192,52	1380235,48	Картометрический метод	1	-
537	389153	1370643	390151,33	1380189,3	Картометрический метод	1	-
538	389153,16	1370640,62	390151,33	1380189,3	Картометрический метод	1	-
539	389153,16	1370638,24	390151,32	1380189,29	Картометрический метод	1	-

1	2	3	4	5	6	7	8
540	389153,02	1370635,87	390136,66	1380181,32	Картометрический метод	1	-
541	389152,73	1370633,51	390087,05	1380154,34	Картометрический метод	1	-
542	389152,3	1370631,17	390057,4	1380139,98	Картометрический метод	1	-
543	389151,72	1370628,87	390047,1	1380134,99	Картометрический метод	1	-
544	389151	1370626,6	390020,9	1380105,04	Картометрический метод	1	-
545	389150,13	1370624,38	389967,85	1380007,68	Картометрический метод	1	-
546	389149,14	1370622,23	389936,37	1379939,38	Картометрический метод	1	-
547	389148,01	1370620,13	389891,16	1379867,79	Картометрический метод	1	-
548	389146,75	1370618,12	389818,65	1379772,67	Картометрический метод	1	-
549	389145,37	1370616,18	389736,71	1379678,49	Картометрический метод	1	-
550	389143,87	1370614,33	389736,7	1379678,48	Картометрический метод	1	-
551	389142,26	1370612,59	389736,7	1379678,48	Картометрический метод	1	-
552	389140,54	1370610,94	389659,5	1379605,95	Картометрический метод	1	-
553	389125,13	1370596,01	389612	1379570,65	Картометрический метод	1	-
554	389110,83	1370580,01	389582,26	1379548,52	Картометрический метод	1	-
555	389097,74	1370563,01	389559,66	1379516,51	Картометрический метод	1	-
556	389095,96	1370560,35	389547,41	1379474,13	Картометрический метод	1	-
557	389094,34	1370557,58	389547,41	1379428,92	Картометрический метод	1	-
558	389092,89	1370554,72	389559,66	1379351,69	Картометрический метод	1	-
559	389091,62	1370551,78	389574,73	1379297,07	Картометрический метод	1	-
560	389090,52	1370548,77	389579,43	1379217,03	Картометрический метод	1	-
561	389089,57	1370545,57	389576,84	1379176,55	Картометрический метод	1	-
562	389088,83	1370542,33	389543,46	1379127,53	Картометрический метод	1	-
563	389088,3	1370539,04	389548,18	1379113,88	Картометрический метод	1	-
564	389087,97	1370535,73	389557,2	1379089,8	Картометрический метод	1	-
565	389087,84	1370532,4	388816,24	1378563,86	Картометрический метод	1	-
566	389087,93	1370529,07	388561,56	1378472,39	Картометрический метод	1	-
567	389088,22	1370525,76	388421,17	1378083,88	Картометрический метод	1	-
568	389088,72	1370522,47	387950,96	1377927,19	Картометрический метод	1	-
569	389089,43	1370519,21	387796,63	1377777,72	Картометрический метод	1	-
570	389090,33	1370516,01	387701,84	1377737,56	Картометрический метод	1	-

1	2	3	4	5	6	7	8
571	389091,44	1370512,87	387651,72	1377705,84	Картометрический метод	1	-
572	389092,74	1370509,81	387589,54	1377697,59	Картометрический метод	1	-
573	389094,23	1370506,83	387413,17	1377728,05	Картометрический метод	1	-
574	389095,9	1370503,95	387332,6	1377721,07	Картометрический метод	1	-
575	389097,75	1370501,18	387304,05	1377709,01	Картометрический метод	1	-
576	389134,81	1370445,53	387288,62	1377682,78	Картометрический метод	1	-
577	389168,13	1370387,57	387277,44	1377665,74	Картометрический метод	1	-
578	389250,1	1370247,92	387254,56	1377598,15	Картометрический метод	1	-
579	389278,76	1370250,61	387207,18	1377519,37	Картометрический метод	1	-
580	389307,2	1370255,07	387173,12	1377482,65	Картометрический метод	1	-
581	389320,24	1370255,76	387102,85	1377450,71	Картометрический метод	1	-
582	389333,3	1370255,63	387048,03	1377449,11	Картометрический метод	1	-
583	389346,33	1370254,69	386929,33	1377407,06	Картометрический метод	1	-
584	389359,27	1370252,94	386750,34	1377317,44	Картометрический метод	1	-
585	389372,08	1370250,39	386618,79	1377244,7	Картометрический метод	1	-
586	389384,71	1370247,05	386581,38	1377243,89	Картометрический метод	1	-
587	389397,1	1370242,93	386517,6	1377261,22	Картометрический метод	1	-
588	389409,21	1370238,04	386381,38	1377313,97	Картометрический метод	1	-
589	389421	1370232,41	386332,59	1377333,13	Картометрический метод	1	-
590	389477,5	1370204,99	386298,92	1377335,34	Картометрический метод	1	-
591	389535,3	1370180,45	386227,84	1377324,96	Картометрический метод	1	-
592	389562,14	1370178,36	386210,16	1377332,28	Картометрический метод	1	-
593	389572,73	1370177,52	386197,03	1377337,88	Картометрический метод	1	-
594	389612,45	1370159,95	386150,83	1377393,16	Картометрический метод	1	-
595	389625,2	1370159,36	386133,58	1377433,33	Картометрический метод	1	-
596	389637,95	1370159,57	386133,57	1377433,32	Картометрический метод	1	-
597	389650,67	1370160,57	386127,63	1377447,16	Картометрический метод	1	-
598	389663,3	1370162,36	386118,02	1377486,05	Картометрический метод	1	-
599	389675,79	1370164,93	386120,14	1377585,54	Картометрический метод	1	-
600	389688,1	1370168,28	386039,43	1377569,83	Картометрический метод	1	-
601	389700,18	1370172,38	386001,69	1377532,11	Картометрический метод	1	-

1	2	3	4	5	6	7	8
602	389703,25	1370173,43	385982,83	1377513,26	Картометрический метод	1	-
603	389706,38	1370174,29	385961,16	1377472,14	Картометрический метод	1	-
604	389709,56	1370174,95	385948,49	1377409,06	Картометрический метод	1	-
605	389712,78	1370175,42	385929,05	1377336,68	Картометрический метод	1	-
606	389716,01	1370175,68	385923,99	1377297,82	Картометрический метод	1	-
607	389719,26	1370175,75	385907,21	1377265,86	Картометрический метод	1	-
608	389722,5	1370175,61	385829,38	1377194,14	Картометрический метод	1	-
609	389725,73	1370175,27	385760,45	1377112,97	Картометрический метод	1	-
610	389727	1370175,06	385660,39	1377000,12	Картометрический метод	1	-
611	389732,09	1370174	385585,04	1376909,37	Картометрический метод	1	-
612	389738,25	1370171,95	385434,2	1376826,68	Картометрический метод	1	-
613	389744,11	1370169,16	385419,11	1376818,86	Картометрический метод	1	-
614	389746,9	1370167,5	385406,26	1376811,6	Картометрический метод	1	-
615	389752,42	1370183,74	385376,65	1376785,34	Картометрический метод	1	-
616	389778,77	1370214,15	385351,01	1376755,57	Картометрический метод	1	-
617	389816,42	1370240,53	385320,35	1376731,19	Картометрический метод	1	-
618	389878,37	1370204,95	385254,1	1376723,27	Картометрический метод	1	-
619	389856,88	1370113,56	385254,08	1376723,27	Картометрический метод	1	-
620	389968,69	1369959,89	385228,06	1376723,27	Картометрический метод	1	-
621	389971,64	1369756,03	385227,27	1376723,63	Картометрический метод	1	-
622	390258,59	1369533,39	385200,02	1376736,1	Картометрический метод	1	-
623	390274,23	1369526,93	385163,44	1376741,39	Картометрический метод	1	-
624	390298,95	1369510,98	385125,25	1376726,56	Картометрический метод	1	-
625	390311,6	1369500,17	385093,89	1376711,69	Картометрический метод	1	-
626	390312,69	1369501,67	385068,51	1376691,92	Картометрический метод	1	-
627	390324,1	1369496,14	385062,77	1376685,12	Картометрический метод	1	-
628	390378,21	1369476,1	385045,77	1376664,92	Картометрический метод	1	-
629	390388,87	1369505,92	385006,55	1376635,92	Картометрический метод	1	-
630	390472	1369476,27	384991,83	1376628,9	Картометрический метод	1	-
631	390451,78	1369428,72	384952,29	1376625,97	Картометрический метод	1	-
632	390817,63	1369264,98	384998,41	1376513,59	Картометрический метод	1	-

1	2	3	4	5	6	7	8
633	390824,15	1369276,69	385008,63	1376419,39	Картометрический метод	1	-
634	390829,03	1369296,5	385009,31	1376339,94	Картометрический метод	1	-
635	390822,97	1369359,48	385000,23	1376263,22	Картометрический метод	1	-
636	390814,29	1369393,99	384960,04	1376132,04	Картометрический метод	1	-
637	390809,87	1369433,52	384941,16	1376101,3	Картометрический метод	1	-
638	390806,98	1369457,92	384939,6	1376089	Картометрический метод	1	-
639	390802,33	1369501,05	384944,8	1376068	Картометрический метод	1	-
640	390823,64	1369503,21	384969,7	1376049	Картометрический метод	1	-
641	390833,53	1369504,9	384982,6	1376012	Картометрический метод	1	-
642	390838,69	1369488,41	385007,7	1375961	Картометрический метод	1	-
643	390852,72	1369440,61	385015,2	1375929	Картометрический метод	1	-
644	390859,64	1369417,44	385013,4	1375848	Картометрический метод	1	-
645	390902,24	1369365,77	385007,7	1375788	Картометрический метод	1	-
646	390917,79	1369344,24	384978,6	1375701	Картометрический метод	1	-
647	385471,99	1370501,97	384972,1	1375686	Картометрический метод	1	-
648	385494,94	1370528,03	384941,2	1375683	Картометрический метод	1	-
649	385427,98	1370583,99	384929,8	1375673	Картометрический метод	1	-
650	385402,95	1370653,97	384913,5	1375636	Картометрический метод	1	-
651	385459,02	1370711,97	384904,5	1375577	Картометрический метод	1	-
652	385348,04	1370819,01	384914,1	1375536	Картометрический метод	1	-
653	385327,01	1370765,03	384936,9	1375500	Картометрический метод	1	-
654	385294,01	1370733,97	384948,3	1375480	Картометрический метод	1	-
655	385261,97	1370710,01	384960	1375449	Картометрический метод	1	-
656	385224,03	1370736,96	384960,6	1375447	Картометрический метод	1	-
657	385257,02	1370766,98	384962,1	1375418	Картометрический метод	1	-
658	385283	1370785,01	384955,7	1375397	Картометрический метод	1	-
659	385297,03	1370819	384935,4	1375356	Картометрический метод	1	-
660	385310,03	1370839,01	384927,3	1375349	Картометрический метод	1	-
661	385250,02	1370941,99	384914,1	1375355	Картометрический метод	1	-
662	385216,05	1370832,02	384906,7	1375366	Картометрический метод	1	-
663	385193,05	1370801,01	384902,14	1375367,9	Картометрический метод	1	-

1	2	3	4	5	6	7	8
664	385159,18	1370762,6	384899,83	1375357,36	Картометрический метод	1	-
665	385140,78	1370787,42	384875,79	1375296,99	Картометрический метод	1	-
666	385127,32	1370806,43	384869,13	1375291,82	Картометрический метод	1	-
667	385118,22	1370818,52	384783,34	1375259,91	Картометрический метод	1	-
668	385100,82	1370843,18	384768,2	1375253,47	Картометрический метод	1	-
669	385138,41	1370887,14	384768	1375253	Картометрический метод	1	-
670	385161,75	1370887,77	384767,49	1375253,17	Картометрический метод	1	-
671	385203	1371023,96	384741,69	1375242,19	Картометрический метод	1	-
672	385176,04	1371079,02	384708,93	1375229,04	Картометрический метод	1	-
673	385052,01	1371325,01	384692,56	1375229,04	Картометрический метод	1	-
674	385048,05	1371615,03	384685,95	1375230,95	Картометрический метод	1	-
675	384941,03	1371615	384682,3	1375225	Картометрический метод	1	-
676	384910,95	1371607,97	384619	1375160	Картометрический метод	1	-
677	384905,38	1371606,75	384558,7	1375109	Картометрический метод	1	-
678	384899,97	1371578,99	384496,6	1375061	Картометрический метод	1	-
679	384875,42	1371498,9	384464,6	1375044	Картометрический метод	1	-
680	384853,61	1371403,75	384376,6	1375052	Картометрический метод	1	-
681	384869,69	1371400,54	384344,05	1374981,12	Картометрический метод	1	-
682	384857,79	1371337,82	384349,82	1374973,07	Картометрический метод	1	-
683	384852,45	1371337,56	384360,15	1374944,32	Картометрический метод	1	-
684	384853,02	1371277,03	384356,71	1374899,46	Картометрический метод	1	-
685	384854,98	1371233,04	384336	1374867,25	Картометрический метод	1	-
686	384869	1371182,99	384324,5	1374832,75	Картометрический метод	1	-
687	384889,98	1371139,99	384256,64	1374829,29	Картометрический метод	1	-
688	384917,01	1371091,01	384177,25	1374841,94	Картометрический метод	1	-
689	384958,98	1371015	384149,66	1374843,1	Картометрический метод	1	-
690	384987,04	1370968,97	384102,22	1374884,89	Картометрический метод	1	-
691	385013,95	1370929,02	384023,9	1374897,95	Картометрический метод	1	-
692	385060,01	1370872	384023,71	1374907,95	Картометрический метод	1	-
693	385100,98	1370817,03	383994,57	1374902,37	Картометрический метод	1	-
694	385145,97	1370752,99	384000,1	1374882,23	Картометрический метод	1	-

1	2	3	4	5	6	7	8
695	385165,98	1370733,02	384012,39	1374836,88	Картометрический метод	1	-
696	385198,02	1370705,02	384020,99	1374791,64	Картометрический метод	1	-
697	385233,95	1370678,01	384046,56	1374800,68	Картометрический метод	1	-
698	385266,96	1370657,03	384066,47	1374808,94	Картометрический метод	1	-
699	385317,96	1370626,02	384075,62	1374811,31	Картометрический метод	1	-
700	385352,95	1370603,02	384087,08	1374813,1	Картометрический метод	1	-
701	385379,98	1370584,98	384105,95	1374813,38	Картометрический метод	1	-
702	385398,97	1370573,02	384134,81	1374812,59	Картометрический метод	1	-
703	385424,96	1370551	384140,09	1374794,97	Картометрический метод	1	-
704	385441	1370533,96	384132,28	1374782,7	Картометрический метод	1	-
705	385456,04	1370517,01	384145,96	1374761,95	Картометрический метод	1	-
706	385471,99	1370501,97	384151,92	1374737,22	Картометрический метод	1	-
707	385788,57	1370332,09	384103,1	1374717,43	Картометрический метод	1	-
708	385803,5	1370394,19	384156,73	1374623,99	Картометрический метод	1	-
709	385798,08	1370424,2	384163,63	1374610,62	Картометрический метод	1	-
710	385777,33	1370445,53	384070,77	1374510,1	Картометрический метод	1	-
711	385734,85	1370383,69	384077,3	1374464,95	Картометрический метод	1	-
712	385697,01	1370384,59	384165,07	1374454,73	Картометрический метод	1	-
713	385635,32	1370403,39	384227,01	1374466,41	Картометрический метод	1	-
714	385589,91	1370447,96	384256,72	1374443,2	Картометрический метод	1	-
715	385626,22	1370484,69	384299,69	1374403,92	Картометрический метод	1	-
716	385590,32	1370514,83	384302,19	1374374,3	Картометрический метод	1	-
717	385501,91	1370478,41	384330,15	1374306,23	Картометрический метод	1	-
718	385548,86	1370448,94	384624,5	1374119,26	Картометрический метод	1	-
719	385631,97	1370375,16	384619,39	1374086,91	Картометрический метод	1	-
720	385648,24	1370366,12	384562,07	1374041,31	Картометрический метод	1	-
721	385688,29	1370361,61	384526,59	1373996,84	Картометрический метод	1	-
722	385711,78	1370353,17	384527,69	1373998,21	Картометрический метод	1	-
723	385736,77	1370339,92	384529,62	1373996,6	Картометрический метод	1	-
724	385766,59	1370332,7	384568,89	1373973,74	Картометрический метод	1	-
725	385788,57	1370332,09	384599,03	1373913,59	Картометрический метод	1	-

1	2	3	4	5	6	7	8
726	386393,8	1370121,81	384604,36	1373897,66	Картометрический метод	1	-
727	386450,63	1370198,68	384581,4	1373864,01	Картометрический метод	1	-
728	386305,43	1370319,26	384566,03	1373831,7	Картометрический метод	1	-
729	386289,15	1370329,33	384576,73	1373811,61	Картометрический метод	1	-
730	386362,52	1370444,79	384603,05	1373802,86	Картометрический метод	1	-
731	386133,28	1370611,1	384603,73	1373790,29	Картометрический метод	1	-
732	386089,65	1370595,36	384578,03	1373763,28	Картометрический метод	1	-
733	386045,74	1370479,93	384571,79	1373733,13	Картометрический метод	1	-
734	385983,74	1370316,93	384587,5	1373714,31	Картометрический метод	1	-
735	386024,38	1370292,8	384620,77	1373707,44	Картометрический метод	1	-
736	386064,71	1370279,73	384649,03	1373689,26	Картометрический метод	1	-
737	386148,84	1370224,13	384676,12	1373682,39	Картометрический метод	1	-
738	386228,24	1370197,67	384802,16	1373690,75	Картометрический метод	1	-
739	386393,8	1370121,81	384803,84	1373668,1	Картометрический метод	1	-
740	387571,83	1369488,47	384750,32	1373647,62	Картометрический метод	1	-
741	387595,87	1369521,13	384721,62	1373634,32	Картометрический метод	1	-
742	387624,34	1369555,82	384667,89	1373627,91	Картометрический метод	1	-
743	387475,76	1369721,41	384654,1	1373618,03	Картометрический метод	1	-
744	387394,49	1369585,57	384641,29	1373594,58	Картометрический метод	1	-
745	387383,91	1369568,33	384649,18	1373591	Картометрический метод	1	-
746	387138,83	1369601,76	384646,8	1373564,95	Картометрический метод	1	-
747	387119,49	1369615,97	384638,09	1373552,02	Картометрический метод	1	-
748	387078,52	1369683,48	384633,6	1373551,05	Картометрический метод	1	-
749	387026,34	1369794,32	384653,08	1373538,24	Картометрический метод	1	-
750	386990,15	1369945,21	384659,12	1373518,56	Картометрический метод	1	-
751	386969,84	1370077,57	384661,13	1373517,47	Картометрический метод	1	-
752	386920,49	1370077,85	384669,29	1373496,42	Картометрический метод	1	-
753	386920,86	1370050,59	384668,9	1373496,01	Картометрический метод	1	-
754	386905,31	1369976,93	384669,46	1373495,98	Картометрический метод	1	-
755	386871,42	1369913,15	384679,67	1373492,79	Картометрический метод	1	-
756	386836,59	1369876,91	384679,68	1373492,78	Картометрический метод	1	-

1	2	3	4	5	6	7	8
757	386791,65	1369874,28	384679,68	1373492,78	Картометрический метод	1	-
758	386740,87	1369894,15	384693,68	1373469,42	Картометрический метод	1	-
759	386611,62	1370015,57	384693,79	1373469,12	Картометрический метод	1	-
760	386511,27	1370112	384731,77	1373374,15	Картометрический метод	1	-
761	386468,04	1370067,91	384730,34	1373351,17	Картометрический метод	1	-
762	386535,18	1369997,28	384738,82	1373350,05	Картометрический метод	1	-
763	386574,02	1369975,65	384735,76	1373323,17	Картометрический метод	1	-
764	386620,24	1369942,22	384737,99	1373299,82	Картометрический метод	1	-
765	386774,86	1369805,05	384742,27	1373275,07	Картометрический метод	1	-
766	386943,16	1369670,15	384740,72	1373274,7	Картометрический метод	1	-
767	386976,78	1369634,38	384739,09	1373266,1	Картометрический метод	1	-
768	387027,92	1369570,72	384705,45	1373240,43	Картометрический метод	1	-
769	387051,52	1369545,33	384704,07	1373220,3	Картометрический метод	1	-
770	387078,7	1369522,8	384706,41	1373219,71	Картометрический метод	1	-
771	387100,88	1369509,57	384720,03	1373183,08	Картометрический метод	1	-
772	387141,87	1369496,3	384713	1373159,71	Картометрический метод	1	-
773	387178,67	1369488,11	384706,12	1373133,4	Картометрический метод	1	-
774	387272,89	1369483,03	384718,29	1373116,44	Картометрический метод	1	-
775	387325,53	1369470,31	384715,22	1373114,12	Картометрический метод	1	-
776	387372,84	1369468,8	384738,41	1373091,5	Картометрический метод	1	-
777	387432,97	1369480,57	384740,51	1373092,69	Картометрический метод	1	-
778	387511,66	1369500,28	384743,12	1373094,2	Картометрический метод	1	-
779	387554,08	1369496,31	384758,55	1373074,2	Картометрический метод	1	-
780	387571,83	1369488,47	384758,54	1373074,2	Картометрический метод	1	-
781	388941,77	1369276,47	384758,55	1373074,18	Картометрический метод	1	-
782	388938,08	1369295,29	384753,31	1373072,99	Картометрический метод	1	-
783	388935,84	1369314,41	384755,79	1373068,78	Картометрический метод	1	-
784	388931,07	1369346,74	384755,79	1373068,78	Картометрический метод	1	-
785	388930,2	1369349,46	384755,8	1373068,76	Картометрический метод	1	-
786	388925,62	1369367,49	384756,66	1373055,87	Картометрический метод	1	-
787	388914,05	1369398,69	384757,06	1373049,78	Картометрический метод	1	-

1	2	3	4	5	6	7	8
788	388895,17	1369420,79	384763,32	1373052,61	Картометрический метод	1	-
789	388880,89	1369436,44	384812,42	1373055,7	Картометрический метод	1	-
790	388881,75	1369454,73	384811,04	1373028,56	Картометрический метод	1	-
791	388897,92	1369470,14	384856,1	1373051,66	Картометрический метод	1	-
792	388919,94	1369482,21	384910,04	1372993,28	Картометрический метод	1	-
793	388926,41	1369484,62	384916,57	1372842,74	Картометрический метод	1	-
794	388972,21	1369496,52	385045,54	1372750,52	Картометрический метод	1	-
795	388999,69	1369510,21	385061,69	1372754,72	Картометрический метод	1	-
796	389032,85	1369524,8	385079,53	1372757,09	Картометрический метод	1	-
797	389046,33	1369538,48	385089,95	1372756,46	Картометрический метод	1	-
798	389046,33	1369559,02	385110,88	1372756,55	Картометрический метод	1	-
799	389054,4	1369586,42	385111,17	1372759,96	Картометрический метод	1	-
800	389066,29	1369607,47	385137,12	1372762,33	Картометрический метод	1	-
801	389087,84	1369628,17	385128	1372765,73	Картометрический метод	1	-
802	389118,18	1369638,96	385099,32	1372761,32	Картометрический метод	1	-
803	389147,32	1369651,11	385098,87	1372765,77	Картометрический метод	1	-
804	389154,05	1369667,26	385111,44	1372775	Картометрический метод	1	-
805	389151,03	1369687,19	385111,44	1372777,67	Картометрический метод	1	-
806	389112,51	1369732,98	385111,22	1372786,68	Картометрический метод	1	-
807	389082,93	1369762,06	385117,78	1372790,57	Картометрический метод	1	-
808	389073,8	1369781,97	385117,44	1372793,57	Картометрический метод	1	-
809	389063,84	1369817	385122,22	1372794,02	Картометрический метод	1	-
810	389062,44	1369831,15	385122,56	1372791,01	Картометрический метод	1	-
811	389066,56	1369863,47	385119,67	1372786,9	Картометрический метод	1	-
812	389071,92	1369907,92	385124,34	1372783,34	Картометрический метод	1	-
813	389118,35	1369958,4	385129,56	1372783,56	Картометрический метод	1	-
814	389148,62	1369982,69	385129,79	1372778,78	Картометрический метод	1	-
815	389164,86	1369994,74	385124,56	1372778,56	Картометрический метод	1	-
816	389193,82	1370011,61	385126	1372775,22	Картометрический метод	1	-
817	389209,99	1370016,31	385126,78	1372772,33	Картометрический метод	1	-
818	389221,39	1370022,42	385132,12	1372773,44	Картометрический метод	1	-

1	2	3	4	5	6	7	8
819	389227,49	1370031,79	385138,63	1372773,55	Картометрический метод	1	-
820	389230,1	1370047,26	385146,65	1372773,14	Картометрический метод	1	-
821	389232,21	1370058,1	385165,36	1372774,02	Картометрический метод	1	-
822	389239,61	1370074,24	385178,85	1372774,5	Картометрический метод	1	-
823	389257,02	1370081,65	385180,05	1372768,58	Картометрический метод	1	-
824	389261,14	1370092,39	385198,21	1372767,06	Картометрический метод	1	-
825	389265,84	1370105,84	385203,27	1372766,64	Картометрический метод	1	-
826	389261,73	1370116,67	385202,65	1372753,92	Картометрический метод	1	-
827	389242,3	1370138,85	385216,87	1372753,04	Картометрический метод	1	-
828	389234,83	1370178,56	385215,38	1372747,55	Картометрический метод	1	-
829	389239,6	1370208,88	385215,87	1372744,65	Картометрический метод	1	-
830	389239,8	1370206,8	385215,89	1372740,47	Картометрический метод	1	-
831	389240,19	1370243,23	385237,8	1372746,6	Картометрический метод	1	-
832	389207,29	1370295,03	385242,04	1372749,1	Картометрический метод	1	-
833	389160,1	1370381,67	385242,04	1372749,1	Картометрический метод	1	-
834	389139,31	1370411,94	385242,05	1372749,11	Картометрический метод	1	-
835	389116,41	1370442,14	385239,69	1372756,48	Картометрический метод	1	-
836	389104,18	1370463,05	385239,69	1372756,48	Картометрический метод	1	-
837	389101,12	1370467,32	385239,68	1372756,5	Картометрический метод	1	-
838	389098,74	1370473,26	385251,69	1372759,5	Картометрический метод	1	-
839	389088,92	1370510,91	385256,8	1372741,6	Картометрический метод	1	-
840	389083,26	1370532,87	385270,84	1372746,1	Картометрический метод	1	-
841	389082,55	1370549,02	385267,22	1372755,74	Картометрический метод	1	-
842	389082,97	1370557,4	385275,61	1372762,14	Картометрический метод	1	-
843	389091,86	1370577,84	385307,76	1372786,63	Картометрический метод	1	-
844	389101,65	1370589,16	385312,57	1372782,33	Картометрический метод	1	-
845	389124,28	1370616,72	385331,13	1372798,89	Картометрический метод	1	-
846	389134,82	1370635,31	385347,82	1372813,77	Картометрический метод	1	-
847	389137,01	1370642,8	385357,4	1372822,86	Картометрический метод	1	-
848	389135,55	1370651,76	385356,5	1372824,65	Картометрический метод	1	-
849	389130,28	1370657,81	385362,3	1372829,46	Картометрический метод	1	-

1	2	3	4	5	6	7	8
850	389125,43	1370661,78	385363,38	1372827,32	Картометрический метод	1	-
851	389115,22	1370663,16	385363,38	1372827,31	Картометрический метод	1	-
852	389110,11	1370662,74	385379,52	1372839,63	Картометрический метод	1	-
853	389099,17	1370658,38	385396,94	1372862,36	Картометрический метод	1	-
854	389089,04	1370656,73	385394,39	1372864,06	Картометрический метод	1	-
855	389079,25	1370655,8	385407,45	1372879,78	Картометрический метод	1	-
856	389066,27	1370658,1	385411,11	1372884,2	Картометрический метод	1	-
857	389043,35	1370655,55	385428,46	1372889,44	Картометрический метод	1	-
858	389015,9	1370644,9	385435,08	1372891	Картометрический метод	1	-
859	389007,32	1370643,07	385437,47	1372889,89	Картометрический метод	1	-
860	389015,65	1370621,57	385444,31	1372921,98	Картометрический метод	1	-
861	389054,17	1370597,1	385432,56	1373011,57	Картометрический метод	1	-
862	389055,09	1370579,59	385432,47	1373017,55	Картометрический метод	1	-
863	389036,67	1370581,79	385429,85	1373022,96	Картометрический метод	1	-
864	388989,88	1370632,95	385432,28	1373029,23	Картометрический метод	1	-
865	388894,13	1370626,87	385432,22	1373033,19	Картометрический метод	1	-
866	388862,14	1370597,49	385434,55	1373040,84	Картометрический метод	1	-
867	388836,78	1370512,26	385435,57	1373072,58	Картометрический метод	1	-
868	388838,15	1370401,58	385427,63	1373129,4	Картометрический метод	1	-
869	388711,65	1370336,37	385439,25	1373167,22	Картометрический метод	1	-
870	388670,18	1370303,17	385492,1	1373281,73	Картометрический метод	1	-
871	388625,82	1370218,15	385492,74	1373335,53	Картометрический метод	1	-
872	388596,32	1370171,64	385492,74	1373335,53	Картометрический метод	1	-
873	388565,05	1370115,71	385495,63	1373577,27	Картометрический метод	1	-
874	388527,53	1370067,45	385495,63	1373577,27	Картометрический метод	1	-
875	388458,63	1370005,46	385496,28	1373631,82	Картометрический метод	1	-
876	388381,77	1369904,55	385496,23	1373653,28	Картометрический метод	1	-
877	388364,86	1369881,71	385496,27	1373675,49	Картометрический метод	1	-
878	388331,03	1369835,65	385493,66	1373717,42	Картометрический метод	1	-
879	388328,3	1369830,32	385504,37	1373749,17	Картометрический метод	1	-
880	388270,25	1369721,46	385518,98	1373793,44	Картометрический метод	1	-

1	2	3	4	5	6	7	8
881	388198,29	1369653,34	385509,36	1373932,3	Картометрический метод	1	-
882	388172,55	1369636,19	385509,37	1373955,03	Картометрический метод	1	-
883	388153,86	1369623,36	385473,44	1374189,87	Картометрический метод	1	-
884	388120,39	1369600,7	385448,08	1374298,18	Картометрический метод	1	-
885	388086,92	1369578,12	385418,37	1374416,1	Картометрический метод	1	-
886	388060,45	1369554,82	385396,69	1374516,68	Картометрический метод	1	-
887	388032,3	1369530,19	385442,98	1374537,65	Картометрический метод	1	-
888	387970,31	1369469,23	385334,51	1374809,86	Картометрический метод	1	-
889	387957,49	1369454,5	385333,87	1374955,14	Картометрический метод	1	-
890	387911,35	1369400,73	385330,9	1374971,64	Картометрический метод	1	-
891	387861,96	1369395,49	385290,62	1375194,03	Картометрический метод	1	-
892	387893,29	1369352,81	385288,43	1375197,81	Картометрический метод	1	-
893	387933,16	1369340,24	385285,82	1375221,91	Картометрический метод	1	-
894	387977,75	1369395,23	385285,06	1375228,92	Картометрический метод	1	-
895	388034,88	1369427,79	385268,37	1375383	Картометрический метод	1	-
896	388091,73	1369475,14	385249,67	1375491,39	Картометрический метод	1	-
897	388139,13	1369460,25	385244,05	1375552,39	Картометрический метод	1	-
898	388168,71	1369451,15	385244,05	1375552,39	Картометрический метод	1	-
899	388182,82	1369440,61	385241,08	1375584,61	Картометрический метод	1	-
900	388182,24	1369448,93	385234,14	1375659,92	Картометрический метод	1	-
901	388181,32	1369455,97	385229,21	1375713,48	Картометрический метод	1	-
902	388179,92	1369471,09	385223,97	1375817,21	Картометрический метод	1	-
903	388177,69	1369491,89	385223,66	1375823,43	Картометрический метод	1	-
904	388174,59	1369523,81	385219,98	1375896,19	Картометрический метод	1	-
905	388222,83	1369556,46	385218,7	1375921,4	Картометрический метод	1	-
906	388266,89	1369540,73	385215,84	1375977,69	Картометрический метод	1	-
907	388311,29	1369536,03	385208,7	1376044,5	Картометрический метод	1	-
908	388334,94	1369533,62	385205,96	1376070,21	Картометрический метод	1	-
909	388377,43	1369495,14	385205,31	1376076,35	Картометрический метод	1	-
910	388393,14	1369499,21	385212,33	1376220,18	Картометрический метод	1	-
911	388407,66	1369495,46	385507,01	1376349,97	Картометрический метод	1	-

1	2	3	4	5	6	7	8
912	388428,95	1369480,37	385744,35	1376232,31	Картометрический метод	1	-
913	388467,19	1369428,9	385669,88	1376212,01	Картометрический метод	1	-
914	388488,72	1369405,42	385669,88	1376211,99	Картометрический метод	1	-
915	388522,93	1369382,85	385661,06	1376209,6	Картометрический метод	1	-
916	388551,28	1369383,9	385419,53	1376143,72	Картометрический метод	1	-
917	388580,89	1369377,44	385416,83	1376112,49	Картометрический метод	1	-
918	388602,71	1369359,95	385416,06	1376106,22	Картометрический метод	1	-
919	388630,19	1369320,9	385396,62	1375878,64	Картометрический метод	1	-
920	388691,28	1369286,94	385395,64	1375808,56	Картометрический метод	1	-
921	388721,47	1369282,95	385401,51	1375665,3	Картометрический метод	1	-
922	388756,5	1369242,78	385402,19	1375648,39	Картометрический метод	1	-
923	388826,76	1369182,2	385403,7	1375611,59	Картометрический метод	1	-
924	388842,94	1369177,87	385409,98	1375457,92	Картометрический метод	1	-
925	388900,61	1369240,63	385424,7	1375436,35	Картометрический метод	1	-
926	388919,95	1369272,94	385411,27	1375426,48	Картометрический метод	1	-
927	388908,92	1369281,05	385412,98	1375385,04	Картометрический метод	1	-
928	388897,85	1369295,31	385413,51	1375372,21	Картометрический метод	1	-
929	388880,96	1369316,34	385474,96	1375042,85	Картометрический метод	1	-
930	388867,23	1369331,35	385477,01	1375031,85	Картометрический метод	1	-
931	388860,17	1369336,54	385502,72	1374933,8	Картометрический метод	1	-
932	388851,84	1369337,58	385525,36	1374794	Картометрический метод	1	-
933	388838,39	1369325,98	385532,78	1374748,1	Картометрический метод	1	-
934	388836,82	1369324,64	385601,04	1374591,51	Картометрический метод	1	-
935	388831,07	1369327,34	385604,53	1374399,65	Картометрический метод	1	-
936	388807,09	1369351,32	385606,05	1374307,63	Картометрический метод	1	-
937	388806,83	1369358,04	385606,84	1374272,48	Картометрический метод	1	-
938	388827,64	1369371,24	385617,63	1374254,16	Картометрический метод	1	-
939	388841,92	1369376,6	385737,59	1374050,01	Картометрический метод	1	-
940	388906,02	1369300,98	385675,76	1373736,35	Картометрический метод	1	-
941	388915,12	1369288,58	385687,84	1373504,99	Картометрический метод	1	-
942	388926,69	1369279,98	385689,58	1373471,69	Картометрический метод	1	-

1	2	3	4	5	6	7	8
943	388929,9	1369278,83	385690,15	1373460,68	Картометрический метод	1	-
944	388941,77	1369276,47	385691,58	1373432,9	Картометрический метод	1	-
945	388495,21	1368706,4	385694,49	1373430,11	Картометрический метод	1	-
946	388481,36	1368774,2	385712,84	1373412,44	Картометрический метод	1	-
947	388481,04	1368777,06	385715,03	1373402,19	Картометрический метод	1	-
948	388481,2	1368779,71	385736,99	1373299,32	Картометрический метод	1	-
949	388481,79	1368782,29	385735,79	1373258,79	Картометрический метод	1	-
950	388482,81	1368784,72	385735,21	1373199,99	Картометрический метод	1	-
951	388573,43	1368960,91	385743,35	1373165,03	Картометрический метод	1	-
952	388574,76	1368963,22	385750,92	1373145,8	Картометрический метод	1	-
953	388568,07	1368969,68	385773,97	1373160,12	Картометрический метод	1	-
954	388552,12	1368965,82	385795,87	1372912,83	Картометрический метод	1	-
955	388525,04	1368953,81	385742,84	1372820,66	Картометрический метод	1	-
956	388477,49	1368918,15	385796,74	1372719,84	Картометрический метод	1	-
957	388451,26	1368903,3	385907,05	1372762,92	Картометрический метод	1	-
958	388423,47	1368889,79	385983,42	1372854,28	Картометрический метод	1	-
959	388401,41	1368890,33	386053,21	1372939,69	Картометрический метод	1	-
960	388373,88	1368898,08	386171,16	1372977,18	Картометрический метод	1	-
961	388344,4	1368921,88	386254,13	1373010,53	Картометрический метод	1	-
962	388356,7	1368942,9	386337,09	1373043,87	Картометрический метод	1	-
963	388349,14	1368954,44	386337,1	1373043,87	Картометрический метод	1	-
964	388334,57	1368979,35	386358,81	1373054,23	Картометрический метод	1	-
965	388304,46	1368965,13	386377,94	1373045,4	Картометрический метод	1	-
966	388261,54	1368971,68	386412,73	1373046,71	Картометрический метод	1	-
967	388249,49	1368970,85	386413,71	1373043,15	Картометрический метод	1	-
968	388270,78	1368945,3	386427,25	1373044,76	Картометрический метод	1	-
969	388305,41	1368886,62	386453,41	1373046,78	Картометрический метод	1	-
970	388357,11	1368818,55	386513,06	1373069,94	Картометрический метод	1	-
971	388390,89	1368786,82	386514,63	1373079,91	Картометрический метод	1	-
972	388458,27	1368732,79	386561,01	1373096,8	Картометрический метод	1	-
973	388495,21	1368706,4	386589,51	1373098,27	Картометрический метод	1	-

1	2	3	4	5	6	7	8
974	388781,75	1368715,63	386592,6	1373088,93	Картометрический метод	1	-
975	388911,9	1368929,52	386610,95	1373089,87	Картометрический метод	1	-
976	388944,07	1368956,03	386612,1	1373085,88	Картометрический метод	1	-
977	388969,36	1368951,85	386614,88	1373083,14	Картометрический метод	1	-
978	389004,76	1368989,6	386646,14	1373089,2	Картометрический метод	1	-
979	389014,85	1369018,89	386678,43	1373084,1	Картометрический метод	1	-
980	389014,52	1369019,46	386723,84	1373083,13	Картометрический метод	1	-
981	389023,91	1369056,27	386747,08	1373083,14	Картометрический метод	1	-
982	388996,73	1369060,07	386757,63	1373087,27	Картометрический метод	1	-
983	388924,69	1369025,83	386744,28	1373121,78	Картометрический метод	1	-
984	388884,16	1369008,2	386837,69	1373154,63	Картометрический метод	1	-
985	388836,57	1368952,53	386861,57	1373178,91	Картометрический метод	1	-
986	388789,03	1368901,73	386863,36	1373190,86	Картометрический метод	1	-
987	388766,53	1368917,94	386862,63	1373191,5	Картометрический метод	1	-
988	388747,52	1368938,44	386775,55	1373266,28	Картометрический метод	1	-
989	388791,97	1368970,57	386775,49	1373266,67	Картометрический метод	1	-
990	388867,87	1369044,41	386770,77	1373268,16	Картометрический метод	1	-
991	388896,03	1369080,07	386769,55	1373278,24	Картометрический метод	1	-
992	388927,91	1369110,58	386773,8	1373277,57	Картометрический метод	1	-
993	388958,88	1369138,54	386766,71	1373323,46	Картометрический метод	1	-
994	388947,45	1369150,64	386748,85	1373438,97	Картометрический метод	1	-
995	388903,05	1369166,13	386852,98	1373583,85	Картометрический метод	1	-
996	388885,46	1369163,44	386854,51	1373597,65	Картометрический метод	1	-
997	388858,55	1369161,41	386854,51	1373597,64	Картометрический метод	1	-
998	388843,72	1369168,11	386860,74	1373600,17	Картометрический метод	1	-
999	388826,22	1369173,49	386862,49	1373595,59	Картометрический метод	1	-
1000	388780,5	1369137,14	386862,52	1373595,62	Картометрический метод	1	-
1001	388694,31	1369078,59	386862,5	1373595,6	Картометрический метод	1	-
1002	388626,9	1369029,44	386869,62	1373576,88	Картометрический метод	1	-
1003	388662,66	1368984,96	386890,34	1373572,46	Картометрический метод	1	-
1004	388656,57	1368966,16	386929,73	1373611,31	Картометрический метод	1	-

1	2	3	4	5	6	7	8
1005	388604,72	1368928,43	386914,64	1373637,22	Картометрический метод	1	-
1006	388596,59	1368936,51	386941,22	1373638,21	Картометрический метод	1	-
1007	388513,75	1368773,56	386958,03	1373639,29	Картометрический метод	1	-
1008	388531,29	1368686,68	386982,72	1373659,09	Картометрический метод	1	-
1009	388525,19	1368677,23	386992,24	1373674,94	Картометрический метод	1	-
1010	388569,71	1368640,89	386995,93	1373708,92	Картометрический метод	1	-
1011	388612,08	1368601,21	387020,17	1373714,66	Картометрический метод	1	-
1012	388628,31	1368601,2	387026,05	1373719,24	Картометрический метод	1	-
1013	388637,06	1368609,26	387031,23	1373723,38	Картометрический метод	1	-
1014	388645,79	1368615,33	387024,47	1373726,87	Картометрический метод	1	-
1015	388688,91	1368647,64	387017,54	1373777,3	Картометрический метод	1	-
1016	388781,75	1368715,63	387031,06	1373796,88	Картометрический метод	1	-
1017	389078,97	1369103	387034,14	1373800,56	Картометрический метод	1	-
1018	389089,04	1369119,99	387128,51	1373835,89	Картометрический метод	1	-
1019	389101,95	1369143,02	387131,29	1373808,72	Картометрический метод	1	-
1020	389109	1369157,97	387157,04	1373767,62	Картометрический метод	1	-
1021	389105,95	1369175,02	387165,04	1373774,12	Картометрический метод	1	-
1022	389094,96	1369186,96	387172,94	1373799,93	Картометрический метод	1	-
1023	389074,01	1369201,97	387177,59	1373810,25	Картометрический метод	1	-
1024	389057,98	1369209,97	387164,67	1373818,39	Картометрический метод	1	-
1025	389043,98	1369220,98	387264,66	1373935,47	Картометрический метод	1	-
1026	389026,03	1369236,03	387271,38	1373943,46	Картометрический метод	1	-
1027	389006,02	1369245,99	387323,08	1374004,96	Картометрический метод	1	-
1028	388984,98	1369253	387349,89	1374029,12	Картометрический метод	1	-
1029	388948,94	1369260,97	387365,17	1374071,43	Картометрический метод	1	-
1030	388936,98	1369265,01	387373,46	1374101,85	Картометрический метод	1	-
1031	388935,99	1369265,98	387377,46	1374107,69	Картометрический метод	1	-
1032	388929	1369267,02	387360,62	1374101,69	Картометрический метод	1	-
1033	388927,98	1369265,03	387351,68	1374095,62	Картометрический метод	1	-
1034	388909	1369235,03	387340,98	1374083,23	Картометрический метод	1	-
1035	388853,02	1369174,97	387334,17	1374067,12	Картометрический метод	1	-

1	2	3	4	5	6	7	8
1036	388860,98	1369170,97	387309,2	1374040,13	Картометрический метод	1	-
1037	388879,99	1369171,97	387296,98	1374020,71	Картометрический метод	1	-
1038	388905,03	1369174,98	387279,68	1373997,99	Картометрический метод	1	-
1039	388929,95	1369166,97	387277,92	1373993,45	Картометрический метод	1	-
1040	388952,98	1369158,97	387277,45	1373980,09	Картометрический метод	1	-
1041	388966,05	1369143,97	387275,68	1373968,8	Картометрический метод	1	-
1042	388994,92	1369173,47	387266,8	1373970,59	Картометрический метод	1	-
1043	389018,67	1369170,35	387270	1373992,76	Картометрический метод	1	-
1044	389043,86	1369166,89	387276,88	1374004,61	Картометрический метод	1	-
1045	389065,81	1369119,91	387263,97	1373997,38	Картометрический метод	1	-
1046	389074,51	1369101,53	387254,89	1373999,64	Картометрический метод	1	-
1047	389078,97	1369103	387250,6	1374012,04	Картометрический метод	1	-
1048	389101,64	1368816,63	387255,75	1374037,24	Картометрический метод	1	-
1049	389147,38	1368876,56	387267,31	1374048,81	Картометрический метод	1	-
1050	389166,96	1368931,09	387284,84	1374054,46	Картометрический метод	1	-
1051	389187,83	1368960,75	387256,95	1374059,28	Картометрический метод	1	-
1052	389191,14	1369022,72	387255,64	1374061,89	Картометрический метод	1	-
1053	389197,94	1369088	387248,24	1374061,66	Картометрический метод	1	-
1054	389206,63	1369090,07	387266,49	1374083,72	Картометрический метод	1	-
1055	389214,11	1369178,2	387267,77	1374083,94	Картометрический метод	1	-
1056	389206,66	1369230,05	387285,35	1374089,99	Картометрический метод	1	-
1057	389192,52	1369259,05	387297,49	1374098,94	Картометрический метод	1	-
1058	389197,93	1369276,57	387313,12	1374119,6	Картометрический метод	1	-
1059	389216,12	1369283,97	387316,69	1374124,87	Картометрический метод	1	-
1060	389239,67	1369294,02	387325,18	1374133,11	Картометрический метод	1	-
1061	389247,05	1369308,89	387366,39	1374176,74	Картометрический метод	1	-
1062	389260,58	1369316,26	387411,04	1374204,45	Картометрический метод	1	-
1063	389280,06	1369351,29	387605,32	1374210,33	Картометрический метод	1	-
1064	389269,32	1369397,1	387587,77	1374189,77	Картометрический метод	1	-
1065	389283,47	1369421,96	387569,89	1374172,68	Картометрический метод	1	-
1066	389318,42	1369447,56	387384,98	1374113,36	Картометрический метод	1	-

1	2	3	4	5	6	7	8
1067	389317,8	1369463,06	387375,87	1374100,06	Картометрический метод	1	-
1068	389328,51	1369477,17	387369,04	1374074,11	Картометрический метод	1	-
1069	389327,87	1369489,96	387389,8	1374092,16	Картометрический метод	1	-
1070	389315,05	1369518,3	387407,64	1374094,57	Картометрический метод	1	-
1071	389391,83	1369611,21	387422,25	1374092,51	Картометрический метод	1	-
1072	389428,17	1369758	387445,33	1374098,76	Картометрический метод	1	-
1073	389442,3	1369770,79	387488,04	1374119,65	Картометрический метод	1	-
1074	389443,72	1369788,99	387519,05	1374130,36	Картометрический метод	1	-
1075	389433,63	1369811,87	387538,31	1374136,43	Картометрический метод	1	-
1076	389432,26	1369819,24	387579,35	1374157,58	Картометрический метод	1	-
1077	389441,66	1369835,43	387615,41	1374190,78	Картометрический метод	1	-
1078	389437,01	1369858,33	387620,69	1374195,79	Картометрический метод	1	-
1079	389554,14	1369910,14	387633,92	1374283,77	Картометрический метод	1	-
1080	389559,47	1369920,31	387686,39	1374282,71	Картометрический метод	1	-
1081	389611,41	1370008,44	387770,81	1374309,98	Картометрический метод	1	-
1082	389615,44	1370011,2	387806,48	1374297,65	Картометрический метод	1	-
1083	389647,07	1370048,89	387848,17	1374315,52	Картометрический метод	1	-
1084	389671,29	1370100,08	387852,2	1374329,03	Картометрический метод	1	-
1085	389693,87	1370144,1	387824	1374322,22	Картометрический метод	1	-
1086	389698,99	1370154,75	387783,45	1374357,72	Картометрический метод	1	-
1087	389630,79	1370147,97	387820,31	1374378,35	Картометрический метод	1	-
1088	389606,81	1370150,15	387873,54	1374377	Картометрический метод	1	-
1089	389587,27	1370151,87	387903,09	1374397,7	Картометрический метод	1	-
1090	389564,45	1370158,35	387954,85	1374419,23	Картометрический метод	1	-
1091	389515,92	1370171,65	387958,35	1374426,16	Картометрический метод	1	-
1092	389497,2	1370177,36	387965,68	1374430,01	Картометрический метод	1	-
1093	389441,15	1370204,96	387974,32	1374433,18	Картометрический метод	1	-
1094	389380,12	1370234,54	387990,24	1374443,37	Картометрический метод	1	-
1095	389366,52	1370241,4	388000,14	1374453,97	Картометрический метод	1	-
1096	389333,89	1370245,34	388003,35	1374462,23	Картометрический метод	1	-
1097	389290,69	1370237,65	388004,61	1374468,99	Картометрический метод	1	-

1	2	3	4	5	6	7	8
1098	389255,93	1370239,3	388013,25	1374470,91	Картометрический метод	1	-
1099	389248,46	1370205,74	388014,52	1374474,36	Картометрический метод	1	-
1100	389245,05	1370178,14	388007,82	1374483,99	Картометрический метод	1	-
1101	389251,75	1370149,86	388017,72	1374490,74	Картометрический метод	1	-
1102	389269,25	1370123,63	388024,76	1374491,02	Картометрический метод	1	-
1103	389274,74	1370106,79	388031,75	1374490,74	Картометрический метод	1	-
1104	389269,3	1370086,55	388036,22	1374486,61	Картометрический метод	1	-
1105	389261,85	1370075,84	388040,39	1374477,25	Картометрический метод	1	-
1106	389249,75	1370067,02	388041,03	1374470,22	Картометрический метод	1	-
1107	389242,42	1370056,32	388040,05	1374462,23	Картометрический метод	1	-
1108	389242,33	1370037,46	388036,22	1374453,7	Картометрический метод	1	-
1109	389231,58	1370019,28	388027,91	1374446,68	Картометрический метод	1	-
1110	389218,79	1370007,83	388018,98	1374440,89	Картометрический метод	1	-
1111	389194,61	1370002,41	388009,76	1374439,65	Картометрический метод	1	-
1112	389163,61	1369981,57	387992,82	1374431,66	Картометрический метод	1	-
1113	389124,5	1369951,22	387978,44	1374426,57	Картометрический метод	1	-
1114	389081,46	1369906,14	387968,78	1374425,03	Картометрический метод	1	-
1115	389074,74	1369848,92	387970,02	1374391,63	Картометрический метод	1	-
1116	389074,71	1369815,2	387934,29	1374372,38	Картометрический метод	1	-
1117	389079,45	1369801,09	387930,81	1374364,18	Картометрический метод	1	-
1118	389091,54	1369767,4	387918,67	1374348,34	Картометрический метод	1	-
1119	389115,1	1369745,9	387899,94	1374337,05	Картометрический метод	1	-
1120	389135,29	1369722,27	387875,67	1374336,23	Картометрический метод	1	-
1121	389162,28	1369689,31	387867,59	1374336,45	Картометрический метод	1	-
1122	389164,26	1369666,44	387855,12	1374329,73	Картометрический метод	1	-
1123	389154,14	1369644,89	387851,42	1374315,95	Картометрический метод	1	-
1124	389131,89	1369632,1	387863,35	1374318,96	Картометрический метод	1	-
1125	389094,88	1369620,67	387925,57	1374332,08	Картометрический метод	1	-
1126	389074,68	1369602,43	387970,35	1374358,93	Картометрический метод	1	-
1127	389063,89	1369580,89	387999,55	1374381,12	Картометрический метод	1	-
1128	389055,17	1369554,61	388003,16	1374414,73	Картометрический метод	1	-

1	2	3	4	5	6	7	8
1129	389055,85	1369534,47	388069,66	1374432,1	Картометрический метод	1	-
1130	389037,65	1369516,28	388079,91	1374466,36	Картометрический метод	1	-
1131	388978,46	1369488,62	388109,07	1374505,82	Картометрический метод	1	-
1132	388938,66	1369476,5	388123,63	1374548,96	Картометрический метод	1	-
1133	388927,97	1369474,54	388213,79	1374599,71	Картометрический метод	1	-
1134	388902,36	1369459,7	388204,74	1374607,11	Картометрический метод	1	-
1135	388892,25	1369448,94	388236,25	1374687,44	Картометрический метод	1	-
1136	388891,59	1369438,8	388099,36	1374795,11	Картометрический метод	1	-
1137	388903,72	1369430,05	388112,52	1374811,61	Картометрический метод	1	-
1138	388923,2	1369401,79	388186,32	1374751,9	Картометрический метод	1	-
1139	388938,65	1369360,08	388213,13	1374748,84	Картометрический метод	1	-
1140	388945,4	1369325,73	388228,44	1374756,32	Картометрический метод	1	-
1141	388948,06	1369293,34	388293,36	1374712,82	Картометрический метод	1	-
1142	388953,52	1369273,15	388327,48	1374731,97	Картометрический метод	1	-
1143	388966,35	1369267,82	388305,88	1374778,43	Картометрический метод	1	-
1144	388981,12	1369266,47	388341,84	1374845,43	Картометрический метод	1	-
1145	388997,94	1369260,38	388366,38	1374858,15	Картометрический метод	1	-
1146	389022,85	1369250,93	388407,91	1374906,67	Картометрический метод	1	-
1147	389051,08	1369230,73	388481,13	1375013,79	Картометрический метод	1	-
1148	389064,63	1369218,6	388524,63	1375036,45	Картометрический метод	1	-
1149	389080,78	1369211,88	388530,67	1375047,88	Картометрический метод	1	-
1150	389102,27	1369195,04	388525,57	1375060,66	Картометрический метод	1	-
1151	389116,45	1369179,55	388522,04	1375052,62	Картометрический метод	1	-
1152	389118,42	1369156,04	388509,15	1375039,41	Картометрический метод	1	-
1153	389086,85	1369091,41	388500,85	1375039,41	Картометрический метод	1	-
1154	389083,51	1369090,72	388502,51	1375045,6	Картометрический метод	1	-
1155	389079,18	1369038,51	388501,66	1375060,2	Картометрический метод	1	-
1156	389062,82	1368940,97	388486,71	1375060,62	Картометрический метод	1	-
1157	389062,71	1368941,13	388473,43	1375056,9	Картометрический метод	1	-
1158	389049,77	1368872,55	388459,68	1375063,92	Картометрический метод	1	-
1159	389078,79	1368820,71	388459,68	1375081,74	Картометрический метод	1	-

1	2	3	4	5	6	7	8
1160	389101,64	1368816,63	388479,02	1375109,12	Картометрический метод	1	-
1161	-	-	388486,31	1375098,35	Картометрический метод	1	-
1162	-	-	388495,87	1375091,74	Картометрический метод	1	-
1163	-	-	388497,93	1375082,25	Картометрический метод	1	-
1164	-	-	388497,93	1375072,59	Картометрический метод	1	-
1165	-	-	388503,77	1375067,64	Картометрический метод	1	-
1166	-	-	388516,66	1375074,25	Картометрический метод	1	-
1167	-	-	388517,86	1375090,5	Картометрический метод	1	-
1168	-	-	388517,86	1375105,93	Картометрический метод	1	-
1169	-	-	388517,86	1375117,49	Картометрический метод	1	-
1170	-	-	388518,24	1375124,94	Картометрический метод	1	-
1171	-	-	388523,26	1375128,68	Картометрический метод	1	-
1172	-	-	388523,36	1375132	Картометрический метод	1	-
1173	-	-	388557,42	1375190,77	Картометрический метод	1	-
1174	-	-	388557,42	1375198,06	Картометрический метод	1	-
1175	-	-	388558,8	1375203,29	Картометрический метод	1	-
1176	-	-	388564,87	1375219,54	Картометрический метод	1	-
1177	-	-	388574,2	1375237,32	Картометрический метод	1	-
1178	-	-	388580,71	1375243,92	Картометрический метод	1	-
1179	-	-	388590,09	1375247,14	Картометрический метод	1	-
1180	-	-	388623,05	1375229,23	Картометрический метод	1	-
1181	-	-	388632,94	1375239,11	Картометрический метод	1	-
1182	-	-	388635,58	1375239,33	Картометрический метод	1	-
1183	-	-	388633,98	1375240,51	Картометрический метод	1	-
1184	-	-	388617,92	1375245,53	Картометрический метод	1	-
1185	-	-	388607,39	1375250,65	Картометрический метод	1	-
1186	-	-	388582,77	1375259,51	Картометрический метод	1	-
1187	-	-	388567,45	1375268,53	Картометрический метод	1	-
1188	-	-	388553,68	1375277,14	Картометрический метод	1	-
1189	-	-	388540,69	1375286,49	Картометрический метод	1	-
1190	-	-	388544,61	1375291,15	Картометрический метод	1	-

1	2	3	4	5	6	7	8
1191	-	-	388557,04	1375282,11	Картометрический метод	1	-
1192	-	-	388570,56	1375273,66	Картометрический метод	1	-
1193	-	-	388585,33	1375264,96	Картометрический метод	1	-
1194	-	-	388609,72	1375256,19	Картометрический метод	1	-
1195	-	-	388620,14	1375251,12	Картометрический метод	1	-
1196	-	-	388636,72	1375245,94	Картометрический метод	1	-
1197	-	-	388644,66	1375240,11	Картометрический метод	1	-
1198	-	-	388655,3	1375241,01	Картометрический метод	1	-
1199	-	-	388634,3	1375275,49	Картометрический метод	1	-
1200	-	-	388637,19	1375280,08	Картометрический метод	1	-
1201	-	-	388634,85	1375290,89	Картометрический метод	1	-
1202	-	-	388638,73	1375303,42	Картометрический метод	1	-
1203	-	-	388647,73	1375315,07	Картометрический метод	1	-
1204	-	-	388657,08	1375325,31	Картометрический метод	1	-
1205	-	-	388667,85	1375339,25	Картометрический метод	1	-
1206	-	-	388677,6	1375351,69	Картометрический метод	1	-
1207	-	-	388677,61	1375351,83	Картометрический метод	1	-
1208	-	-	388671,07	1375362,49	Картометрический метод	1	-
1209	-	-	388665,01	1375372,27	Картометрический метод	1	-
1210	-	-	388671,22	1375378,83	Картометрический метод	1	-
1211	-	-	388673,07	1375380,38	Картометрический метод	1	-
1212	-	-	388678,99	1375381,72	Картометрический метод	1	-
1213	-	-	388692,04	1375383,63	Картометрический метод	1	-
1214	-	-	388716,23	1375323,98	Картометрический метод	1	-
1215	-	-	388735,57	1375283,8	Картометрический метод	1	-
1216	-	-	388736,87	1375281,1	Картометрический метод	1	-
1217	-	-	388725,57	1375250,56	Картометрический метод	1	-
1218	-	-	388725,57	1375250,56	Картометрический метод	1	-
1219	-	-	388725,57	1375250,56	Картометрический метод	1	-
1220	-	-	388718,48	1375231,38	Картометрический метод	1	-
1221	-	-	388702,83	1375233,17	Картометрический метод	1	-

1	2	3	4	5	6	7	8
1222	-	-	388692,91	1375212,28	Картометрический метод	1	-
1223	-	-	388660,6	1375221,06	Картометрический метод	1	-
1224	-	-	388645,2	1375232,27	Картометрический метод	1	-
1225	-	-	388638,48	1375237,2	Картометрический метод	1	-
1226	-	-	388635,04	1375236,97	Картометрический метод	1	-
1227	-	-	388625,68	1375227,79	Картометрический метод	1	-
1228	-	-	388636,12	1375211,87	Картометрический метод	1	-
1229	-	-	388629,58	1375187,61	Картометрический метод	1	-
1230	-	-	388582,4	1375128,75	Картометрический метод	1	-
1231	-	-	388553,11	1375098,38	Картометрический метод	1	-
1232	-	-	388548,75	1375094,4	Картометрический метод	1	-
1233	-	-	388543,22	1375082,65	Картометрический метод	1	-
1234	-	-	388529,54	1375069,7	Картометрический метод	1	-
1235	-	-	388527,27	1375064,53	Картометрический метод	1	-
1236	-	-	388533,88	1375047,93	Картометрический метод	1	-
1237	-	-	388527,49	1375036,47	Картометрический метод	1	-
1238	-	-	388545,4	1375025,23	Картометрический метод	1	-
1239	-	-	388541,65	1374964,36	Картометрический метод	1	-
1240	-	-	388519,35	1374886,27	Картометрический метод	1	-
1241	-	-	388514,89	1374848,16	Картометрический метод	1	-
1242	-	-	388531,57	1374872,49	Картометрический метод	1	-
1243	-	-	388399,51	1374679,81	Картометрический метод	1	-
1244	-	-	388315,71	1374609,5	Картометрический метод	1	-
1245	-	-	388259,78	1374535,92	Картометрический метод	1	-
1246	-	-	388115,73	1374456,63	Картометрический метод	1	-
1247	-	-	388124,53	1374440,34	Картометрический метод	1	-
1248	-	-	388126,49	1374427,16	Картометрический метод	1	-
1249	-	-	388127,6	1374419,71	Картометрический метод	1	-
1250	-	-	388060,72	1374375,35	Картометрический метод	1	-
1251	-	-	387979,64	1374346,34	Картометрический метод	1	-
1252	-	-	387977,6	1374348,43	Картометрический метод	1	-

1	2	3	4	5	6	7	8
1253	-	-	387972,05	1374356,46	Картометрический метод	1	-
1254	-	-	387927,14	1374329,5	Картометрический метод	1	-
1255	-	-	387864,4	1374316,14	Картометрический метод	1	-
1256	-	-	387851,58	1374313,31	Картометрический метод	1	-
1257	-	-	387807,96	1374295,05	Картометрический метод	1	-
1258	-	-	387818,45	1374273,26	Картометрический метод	1	-
1259	-	-	387724,58	1374220,72	Картометрический метод	1	-
1260	-	-	387634,13	1374171,68	Картометрический метод	1	-
1261	-	-	387622,63	1374156,95	Картометрический метод	1	-
1262	-	-	387600,9	1374143,13	Картометрический метод	1	-
1263	-	-	387580,25	1374129,98	Картометрический метод	1	-
1264	-	-	387560,62	1374117,48	Картометрический метод	1	-
1265	-	-	387541,07	1374116,54	Картометрический метод	1	-
1266	-	-	387529,18	1374111,58	Картометрический метод	1	-
1267	-	-	387529,95	1374109,48	Картометрический метод	1	-
1268	-	-	387472,37	1374075,31	Картометрический метод	1	-
1269	-	-	387347,54	1374009,33	Картометрический метод	1	-
1270	-	-	387335,99	1373983,92	Картометрический метод	1	-
1271	-	-	387340,53	1373957,18	Картометрический метод	1	-
1272	-	-	387296,23	1373896,52	Картометрический метод	1	-
1273	-	-	387215,73	1373786,28	Картометрический метод	1	-
1274	-	-	387180,14	1373808,66	Картометрический метод	1	-
1275	-	-	387175,81	1373799,05	Картометрический метод	1	-
1276	-	-	387167,91	1373773,23	Картометрический метод	1	-
1277	-	-	387158,62	1373765,07	Картометрический метод	1	-
1278	-	-	387150,92	1373760,22	Картометрический метод	1	-
1279	-	-	387129,6	1373739,19	Картометрический метод	1	-
1280	-	-	387096,63	1373712,83	Картометрический метод	1	-
1281	-	-	387073,19	1373681,5	Картометрический метод	1	-
1282	-	-	387076,53	1373678,07	Картометрический метод	1	-
1283	-	-	387139,81	1373705,94	Картометрический метод	1	-

1	2	3	4	5	6	7	8
1284	-	-	387118,25	1373671,02	Картометрический метод	1	-
1285	-	-	387099,95	1373641,38	Картометрический метод	1	-
1286	-	-	387086,45	1373619,52	Картометрический метод	1	-
1287	-	-	387158,5	1373490,42	Картометрический метод	1	-
1288	-	-	387158,76	1373478,5	Картометрический метод	1	-
1289	-	-	387174,03	1373478,5	Картометрический метод	1	-
1290	-	-	387242,79	1373425,92	Картометрический метод	1	-
1291	-	-	387170,08	1373463,59	Картометрический метод	1	-
1292	-	-	387159,42	1373448,15	Картометрический метод	1	-
1293	-	-	387156,19	1373421,79	Картометрический метод	1	-
1294	-	-	387174,39	1373390,39	Картометрический метод	1	-
1295	-	-	387187,5	1373375,38	Картометрический метод	1	-
1296	-	-	387200,62	1373373,31	Картометрический метод	1	-
1297	-	-	387215,99	1373379,87	Картометрический метод	1	-
1298	-	-	387230,59	1373378,49	Картометрический метод	1	-
1299	-	-	387232,91	1373361,19	Картометрический метод	1	-
1300	-	-	387233,88	1373345,08	Картометрический метод	1	-
1301	-	-	387247,05	1373327,87	Картометрический метод	1	-
1302	-	-	387249,06	1373300,6	Картометрический метод	1	-
1303	-	-	387266,23	1373287,52	Картометрический метод	1	-
1304	-	-	387293,43	1373276,36	Картометрический метод	1	-
1305	-	-	387306,84	1373268,26	Картометрический метод	1	-
1306	-	-	387317,56	1373266,6	Картометрический метод	1	-
1307	-	-	387331,35	1373265,06	Картометрический метод	1	-
1308	-	-	387338,78	1373261,88	Картометрический метод	1	-
1309	-	-	387364,58	1373261,49	Картометрический метод	1	-
1310	-	-	387373,26	1373241,96	Картометрический метод	1	-
1311	-	-	387382,13	1373243,78	Картометрический метод	1	-
1312	-	-	387373,22	1373261,91	Картометрический метод	1	-
1313	-	-	387383,71	1373265,24	Картометрический метод	1	-
1314	-	-	387410,26	1373281,57	Картометрический метод	1	-

1	2	3	4	5	6	7	8
1315	-	-	387419,75	1373262,12	Картометрический метод	1	-
1316	-	-	387430,68	1373227,11	Картометрический метод	1	-
1317	-	-	387428,6	1373182,59	Картометрический метод	1	-
1318	-	-	387423,36	1373167,09	Картометрический метод	1	-
1319	-	-	387417,62	1373155,31	Картометрический метод	1	-
1320	-	-	387413,55	1373143,19	Картометрический метод	1	-
1321	-	-	387423,63	1373135,06	Картометрический метод	1	-
1322	-	-	387442,1	1373131,24	Картометрический метод	1	-
1323	-	-	387454,95	1373128,04	Картометрический метод	1	-
1324	-	-	387465,03	1373125,01	Картометрический метод	1	-
1325	-	-	387472,38	1373125,02	Картометрический метод	1	-
1326	-	-	387502,43	1373197,83	Картометрический метод	1	-
1327	-	-	387875,92	1373291,32	Картометрический метод	1	-
1328	-	-	387978,81	1373278,52	Картометрический метод	1	-
1329	-	-	388033,83	1373271,71	Картометрический метод	1	-
1330	-	-	388233,93	1373240,25	Картометрический метод	1	-
1331	-	-	388235,9	1373240,49	Картометрический метод	1	-
1332	-	-	388378,39	1373258,84	Картометрический метод	1	-
1333	-	-	388612,4	1373286,77	Картометрический метод	1	-
1334	-	-	388612,76	1373286,84	Картометрический метод	1	-
1335	-	-	388807,04	1373463,81	Картометрический метод	1	-
1336	-	-	388832,26	1373478,42	Картометрический метод	1	-
1337	-	-	388857,47	1373493,04	Картометрический метод	1	-
1338	-	-	389103,31	1373326,56	Картометрический метод	1	-
1339	-	-	389216,9	1373336,18	Картометрический метод	1	-
1340	-	-	389330,52	1373345,81	Картометрический метод	1	-
1341	-	-	389351,37	1373356,31	Картометрический метод	1	-
1342	-	-	389464,92	1373413,54	Картометрический метод	1	-
1343	-	-	389475,52	1373418,89	Картометрический метод	1	-
1344	-	-	389475,81	1373419,4	Картометрический метод	1	-
1345	-	-	389544,31	1373542,69	Картометрический метод	1	-

1	2	3	4	5	6	7	8
1346	-	-	389546,7	1373542,59	Картометрический метод	1	-
1347	-	-	389554,08	1373555,42	Картометрический метод	1	-
1348	-	-	389564,8	1373568,44	Картометрический метод	1	-
1349	-	-	389564,8	1373568,39	Картометрический метод	1	-
1350	-	-	389564,85	1373568,45	Картометрический метод	1	-
1351	-	-	389565,77	1373557,36	Картометрический метод	1	-
1352	-	-	389583,4	1373587,16	Картометрический метод	1	-
1353	-	-	389629,42	1373598,89	Картометрический метод	1	-
1354	-	-	389678,15	1373602,52	Картометрический метод	1	-
1355	-	-	389705,23	1373637,69	Картометрический метод	1	-
1356	-	-	389731,57	1373681,24	Картометрический метод	1	-
1357	-	-	389764,23	1373711,46	Картометрический метод	1	-
1358	-	-	389795,79	1373728,72	Картометрический метод	1	-
1359	-	-	389828,73	1373748,21	Картометрический метод	1	-
1360	-	-	389883,3	1373774,59	Картометрический метод	1	-
1361	-	-	389893,97	1373781,78	Картометрический метод	1	-
1362	-	-	389897,26	1373782,82	Картометрический метод	1	-
1363	-	-	389900,25	1373783,76	Картометрический метод	1	-
1364	-	-	389914,01	1373788,08	Картометрический метод	1	-
1365	-	-	389918,07	1373789,36	Картометрический метод	1	-
1366	-	-	389918,08	1373789,36	Картометрический метод	1	-
1367	-	-	389918,17	1373789,39	Картометрический метод	1	-
1368	-	-	389935,1	1373791,67	Картометрический метод	1	-
1369	-	-	389939,8	1373792,31	Картометрический метод	1	-
1370	-	-	389943,69	1373789,61	Картометрический метод	1	-
1371	-	-	389946,38	1373787,74	Картометрический метод	1	-
1372	-	-	389957,24	1373785,53	Картометрический метод	1	-
1373	-	-	390018,23	1373804,75	Картометрический метод	1	-
1374	-	-	390046,61	1373820,94	Картометрический метод	1	-
1375	-	-	390066,68	1373822,46	Картометрический метод	1	-
1376	-	-	390066,71	1373823,51	Картометрический метод	1	-

1	2	3	4	5	6	7	8
1377	-	-	390091,59	1373827,96	Картометрический метод	1	-
1378	-	-	390094,47	1373851,58	Картометрический метод	1	-
1379	-	-	390079	1373887,55	Картометрический метод	1	-
1380	-	-	390084,86	1373906,6	Картометрический метод	1	-
1381	-	-	390090,03	1373911,92	Картометрический метод	1	-
1382	-	-	390090,89	1373916,56	Картометрический метод	1	-
1383	-	-	390111,77	1373939,99	Картометрический метод	1	-
1384	-	-	390114,68	1373937,16	Картометрический метод	1	-
1385	-	-	390141,93	1373965,09	Картометрический метод	1	-
1386	-	-	390154,99	1373978,47	Картометрический метод	1	-
1387	-	-	390152,15	1373982,11	Картометрический метод	1	-
1388	-	-	390164,13	1373991,77	Картометрический метод	1	-
1389	-	-	390162,81	1373993,5	Картометрический метод	1	-
1390	-	-	390174,57	1374002,38	Картометрический метод	1	-
1391	-	-	390185,13	1374013,23	Картометрический метод	1	-
1392	-	-	390185,13	1374013,23	Картометрический метод	1	-
1393	-	-	390185,13	1374013,24	Картометрический метод	1	-
1394	-	-	390194,34	1374024,62	Картометрический метод	1	-
1395	-	-	390193,76	1374039,58	Картометрический метод	1	-
1396	-	-	390249,53	1374071,94	Картометрический метод	1	-
1397	-	-	390270,66	1374099,63	Картометрический метод	1	-
1398	-	-	390267,16	1374110,92	Картометрический метод	1	-
1399	-	-	390266,07	1374113,12	Картометрический метод	1	-
1400	-	-	390282,45	1374128,68	Картометрический метод	1	-
1401	-	-	390296,65	1374121,8	Картометрический метод	1	-
1402	-	-	390325,74	1374114,92	Картометрический метод	1	-
1403	-	-	390329,74	1374097,84	Картометрический метод	1	-
1404	-	-	390357,74	1374082,83	Картометрический метод	1	-
1405	-	-	390416,26	1374123,59	Картометрический метод	1	-
1406	-	-	390435,9	1374141,77	Картометрический метод	1	-
1407	-	-	390499,34	1374159,94	Картометрический метод	1	-

1	2	3	4	5	6	7	8
1408	-	-	390526,06	1374176,89	Картометрический метод	1	-
1409	-	-	390546,79	1374196,63	Картометрический метод	1	-
1410	-	-	390548,3	1374191,59	Картометрический метод	1	-
1411	-	-	390575,72	1374210,21	Картометрический метод	1	-
1412	-	-	390613,5	1374231,97	Картометрический метод	1	-
1413	-	-	390629,14	1374253,04	Картометрический метод	1	-
1414	-	-	390656,79	1374266,12	Картометрический метод	1	-
1415	-	-	390690,23	1374274,12	Картометрический метод	1	-
1416	-	-	390700,21	1374269,75	Картометрический метод	1	-
1417	-	-	390706,73	1374270,32	Картометрический метод	1	-
1418	-	-	390708,74	1374266,02	Картометрический метод	1	-
1419	-	-	390713,53	1374263,92	Картометрический метод	1	-
1420	-	-	390734,6	1374250,84	Картометрический метод	1	-
1421	-	-	390746,97	1374249,46	Картометрический метод	1	-
1422	-	-	390755,67	1374274,12	Картометрический метод	1	-
1423	-	-	390752,24	1374279,21	Картометрический метод	1	-
1424	-	-	390742,05	1374279,21	Картометрический метод	1	-
1425	-	-	390734,43	1374293,81	Картометрический метод	1	-
1426	-	-	390734,77	1374297,39	Картометрический метод	1	-
1427	-	-	390765,5	1374302,51	Картометрический метод	1	-
1428	-	-	390760,75	1374309,47	Картометрический метод	1	-
1429	-	-	390776,01	1374324,77	Картометрический метод	1	-
1430	-	-	390800,56	1374341,73	Картометрический метод	1	-
1431	-	-	390806,06	1374334,57	Картометрический метод	1	-
1432	-	-	390811,76	1374337,75	Картометрический метод	1	-
1433	-	-	390819,93	1374330,27	Картометрический метод	1	-
1434	-	-	390828,51	1374276,46	Картометрический метод	1	-
1435	-	-	390868,31	1374266,05	Картометрический метод	1	-
1436	-	-	390881,27	1374282,26	Картометрический метод	1	-
1437	-	-	390911,09	1374311,42	Картометрический метод	1	-
1438	-	-	390916,34	1374300,7	Картометрический метод	1	-

1	2	3	4	5	6	7	8
1439	-	-	390882,27	1374266,13	Картометрический метод	1	-
1440	-	-	390859,66	1374225,78	Картометрический метод	1	-
1441	-	-	390841,96	1374186,39	Картометрический метод	1	-
1442	-	-	390826,22	1374136,26	Картометрический метод	1	-
1443	-	-	390836,02	1374120,38	Картометрический метод	1	-
1444	-	-	390842,88	1374068,23	Картометрический метод	1	-
1445	-	-	390842,86	1374068,21	Картометрический метод	1	-
1446	-	-	390842,86	1374068,2	Картометрический метод	1	-
1447	-	-	390792,38	1374014,61	Картометрический метод	1	-
1448	-	-	390552,93	1373907,2	Картометрический метод	1	-
1449	-	-	390496,03	1373847,42	Картометрический метод	1	-
1450	-	-	390399,12	1373761,47	Картометрический метод	1	-
1451	-	-	390391,7	1373757,57	Картометрический метод	1	-
1452	-	-	390390,54	1373756,96	Картометрический метод	1	-
1453	-	-	390400,92	1373741,71	Картометрический метод	1	-
1454	-	-	390418,74	1373733,4	Картометрический метод	1	-
1455	-	-	390438,94	1373737,65	Картометрический метод	1	-
1456	-	-	390452,57	1373727,07	Картометрический метод	1	-
1457	-	-	390452,58	1373727,08	Картометрический метод	1	-
1458	-	-	390456,95	1373732,18	Картометрический метод	1	-
1459	-	-	390484,03	1373713,32	Картометрический метод	1	-
1460	-	-	390491,02	1373711,03	Картометрический метод	1	-
1461	-	-	390517,67	1373694,73	Картометрический метод	1	-
1462	-	-	390517,31	1373694,09	Картометрический метод	1	-
1463	-	-	390517,31	1373694,09	Картометрический метод	1	-
1464	-	-	390510,54	1373682,23	Картометрический метод	1	-
1465	-	-	390576,84	1373636,07	Картометрический метод	1	-
1466	-	-	390562,55	1373614,06	Картометрический метод	1	-
1467	-	-	390583,2	1373584,6	Картометрический метод	1	-
1468	-	-	390583,21	1373584,59	Картометрический метод	1	-
1469	-	-	390583,22	1373584,6	Картометрический метод	1	-

1	2	3	4	5	6	7	8
1470	-	-	390595,65	1373567	Картометрический метод	1	-
1471	-	-	390576,69	1373547,67	Картометрический метод	1	-
1472	-	-	390579,03	1373527,02	Картометрический метод	1	-
1473	-	-	390564,84	1373498,42	Картометрический метод	1	-
1474	-	-	390548,1	1373506,96	Картометрический метод	1	-
1475	-	-	390519,2	1373522,66	Картометрический метод	1	-
1476	-	-	390517,74	1373520,56	Картометрический метод	1	-
1477	-	-	390497,7	1373527,78	Картометрический метод	1	-
1478	-	-	390501,37	1373532,33	Картометрический метод	1	-
1479	-	-	390456,16	1373556,89	Картометрический метод	1	-
1480	-	-	390448,2	1373564,7	Картометрический метод	1	-
1481	-	-	390421,87	1373590,93	Картометрический метод	1	-
1482	-	-	390421,61	1373590,52	Картометрический метод	1	-
1483	-	-	390411,53	1373596,83	Картометрический метод	1	-
1484	-	-	390412,69	1373599,21	Картометрический метод	1	-
1485	-	-	390400,03	1373607,24	Картометрический метод	1	-
1486	-	-	390401,14	1373609,33	Картометрический метод	1	-
1487	-	-	390386,3	1373624	Картометрический метод	1	-
1488	-	-	390386,92	1373625,73	Картометрический метод	1	-
1489	-	-	390366,87	1373645,7	Картометрический метод	1	-
1490	-	-	390342,64	1373657,05	Картометрический метод	1	-
1491	-	-	390288,76	1373683,47	Картометрический метод	1	-
1492	-	-	390263,19	1373678,89	Картометрический метод	1	-
1493	-	-	390239,97	1373671	Картометрический метод	1	-
1494	-	-	390212,54	1373662,63	Картометрический метод	1	-
1495	-	-	390212,3	1373659,1	Картометрический метод	1	-
1496	-	-	390186,66	1373654,24	Картометрический метод	1	-
1497	-	-	390186,54	1373654,69	Картометрический метод	1	-
1498	-	-	390159,64	1373646,48	Картометрический метод	1	-
1499	-	-	390144,32	1373639,99	Картометрический метод	1	-
1500	-	-	390146,37	1373631,76	Картометрический метод	1	-

1	2	3	4	5	6	7	8
1501	-	-	390135,86	1373631,15	Картометрический метод	1	-
1502	-	-	390131,49	1373630,91	Картометрический метод	1	-
1503	-	-	390119,53	1373629,26	Картометрический метод	1	-
1504	-	-	390118,24	1373635,37	Картометрический метод	1	-
1505	-	-	390055,12	1373623,7	Картометрический метод	1	-
1506	-	-	390053,85	1373623,47	Картометрический метод	1	-
1507	-	-	390023,69	1373618,08	Картометрический метод	1	-
1508	-	-	390026,21	1373614,13	Картометрический метод	1	-
1509	-	-	390042,29	1373593,47	Картометрический метод	1	-
1510	-	-	390042,7	1373592,95	Картометрический метод	1	-
1511	-	-	390055,14	1373576,23	Картометрический метод	1	-
1512	-	-	390055,15	1373576,24	Картометрический метод	1	-
1513	-	-	390064,91	1373551,98	Картометрический метод	1	-
1514	-	-	390064,9	1373551,97	Картометрический метод	1	-
1515	-	-	390064,9	1373551,97	Картометрический метод	1	-
1516	-	-	390060,72	1373550,05	Картометрический метод	1	-
1517	-	-	390074,31	1373518,32	Картометрический метод	1	-
1518	-	-	390074,26	1373518,3	Картометрический метод	1	-
1519	-	-	390074,26	1373518,29	Картометрический метод	1	-
1520	-	-	390074,31	1373518,31	Картометрический метод	1	-
1521	-	-	390082,94	1373521,11	Картометрический метод	1	-
1522	-	-	390088,62	1373496,87	Картометрический метод	1	-
1523	-	-	390092,46	1373497,47	Картометрический метод	1	-
1524	-	-	390097,21	1373476,62	Картометрический метод	1	-
1525	-	-	390101,93	1373457,84	Картометрический метод	1	-
1526	-	-	390109,11	1373444,27	Картометрический метод	1	-
1527	-	-	390076,54	1373396,54	Картометрический метод	1	-
1528	-	-	390137,94	1373342,86	Картометрический метод	1	-
1529	-	-	390128,23	1373300,12	Картометрический метод	1	-
1530	-	-	390053,34	1373332,43	Картометрический метод	1	-
1531	-	-	390044,22	1373338,81	Картометрический метод	1	-

1	2	3	4	5	6	7	8
1532	-	-	390033,74	1373354,01	Картометрический метод	1	-
1533	-	-	390040,28	1373360,89	Картометрический метод	1	-
1534	-	-	390018,7	1373375,8	Картометрический метод	1	-
1535	-	-	389909,93	1373445,87	Картометрический метод	1	-
1536	-	-	389889,33	1373453,83	Картометрический метод	1	-
1537	-	-	389875,53	1373476,57	Картометрический метод	1	-
1538	-	-	389852,8	1373500,22	Картометрический метод	1	-
1539	-	-	389838,96	1373514,07	Картометрический метод	1	-
1540	-	-	389771,54	1373355,62	Картометрический метод	1	-
1541	-	-	389760,79	1373331,3	Картометрический метод	1	-
1542	-	-	389729,51	1373298,4	Картометрический метод	1	-
1543	-	-	389717,31	1373285,58	Картометрический метод	1	-
1544	-	-	389690,32	1373257,18	Картометрический метод	1	-
1545	-	-	389703,24	1373250,63	Картометрический метод	1	-
1546	-	-	389713,37	1373244,73	Картометрический метод	1	-
1547	-	-	389723,9	1373237,34	Картометрический метод	1	-
1548	-	-	389764,01	1373203,46	Картометрический метод	1	-
1549	-	-	389799,79	1373175,63	Картометрический метод	1	-
1550	-	-	389813,65	1373160,1	Картометрический метод	1	-
1551	-	-	389829,47	1373143,48	Картометрический метод	1	-
1552	-	-	389854,83	1373112,33	Картометрический метод	1	-
1553	-	-	389872,51	1373085,84	Картометрический метод	1	-
1554	-	-	389890,16	1373063,96	Картометрический метод	1	-
1555	-	-	389917,91	1373026,81	Картометрический метод	1	-
1556	-	-	389930,83	1373008,79	Картометрический метод	1	-
1557	-	-	389945,36	1372987,43	Картометрический метод	1	-
1558	-	-	389956,79	1372965,54	Картометрический метод	1	-
1559	-	-	389965,42	1372944,45	Картометрический метод	1	-
1560	-	-	389967,99	1372906,87	Картометрический метод	1	-
1561	-	-	389975,12	1372878,67	Картометрический метод	1	-
1562	-	-	390020,07	1372920,88	Картометрический метод	1	-

1	2	3	4	5	6	7	8
1563	-	-	390024,59	1372925,13	Картометрический метод	1	-
1564	-	-	390057,02	1372926,71	Картометрический метод	1	-
1565	-	-	390039,58	1372934,93	Картометрический метод	1	-
1566	-	-	390032,67	1372944,82	Картометрический метод	1	-
1567	-	-	390032,69	1372944,83	Картометрический метод	1	-
1568	-	-	390032,68	1372944,84	Картометрический метод	1	-
1569	-	-	390043	1372949,89	Картометрический метод	1	-
1570	-	-	390077,19	1372934,67	Картометрический метод	1	-
1571	-	-	390077,18	1372934,64	Картометрический метод	1	-
1572	-	-	390077,18	1372934,64	Картометрический метод	1	-
1573	-	-	390075,5	1372931,34	Картометрический метод	1	-
1574	-	-	390073,74	1372927,84	Картометрический метод	1	-
1575	-	-	390119	1372929,76	Картометрический метод	1	-
1576	-	-	390144,09	1372899,02	Картометрический метод	1	-
1577	-	-	390171,4	1372853,23	Картометрический метод	1	-
1578	-	-	390172,36	1372852,44	Картометрический метод	1	-
1579	-	-	390172,08	1372852,1	Картометрический метод	1	-
1580	-	-	390181,05	1372837,06	Картометрический метод	1	-
1581	-	-	390199,49	1372812,18	Картометрический метод	1	-
1582	-	-	390199,52	1372812,17	Картометрический метод	1	-
1583	-	-	390199,53	1372812,14	Картометрический метод	1	-
1584	-	-	390259,81	1372747,08	Картометрический метод	1	-
1585	-	-	390262,35	1372695,37	Картометрический метод	1	-
1586	-	-	390244,49	1372665,8	Картометрический метод	1	-
1587	-	-	390161,35	1372667,66	Картометрический метод	1	-
1588	-	-	390207,15	1372620,41	Картометрический метод	1	-
1589	-	-	390201,35	1372598,84	Картометрический метод	1	-
1590	-	-	390201,34	1372598,59	Картометрический метод	1	-
1591	-	-	390200,85	1372583,6	Картометрический метод	1	-
1592	-	-	390271,72	1372567,91	Картометрический метод	1	-
1593	-	-	390286,8	1372592,92	Картометрический метод	1	-

1	2	3	4	5	6	7	8
1594	-	-	390300,52	1372603,61	Картометрический метод	1	-
1595	-	-	390315,39	1372615,49	Картометрический метод	1	-
1596	-	-	390358,25	1372617,27	Картометрический метод	1	-
1597	-	-	390358,61	1372617,23	Картометрический метод	1	-
1598	-	-	390388,82	1372614,11	Картометрический метод	1	-
1599	-	-	390422,64	1372605,79	Картометрический метод	1	-
1600	-	-	390445,47	1372602,41	Картометрический метод	1	-
1601	-	-	390461,12	1372601,84	Картометрический метод	1	-
1602	-	-	390476,92	1372605,91	Картометрический метод	1	-
1603	-	-	390493,82	1372612,02	Картометрический метод	1	-
1604	-	-	390510,24	1372619,98	Картометрический метод	1	-
1605	-	-	390541,96	1372632,82	Картометрический метод	1	-
1606	-	-	390574,38	1372642,1	Картометрический метод	1	-
1607	-	-	390600,21	1372648,63	Картометрический метод	1	-
1608	-	-	390611,52	1372650,14	Картометрический метод	1	-
1609	-	-	390634,39	1372648,12	Картометрический метод	1	-
1610	-	-	390655,97	1372638,5	Картометрический метод	1	-
1611	-	-	390684,01	1372616,54	Картометрический метод	1	-
1612	-	-	390704,1	1372582,02	Картометрический метод	1	-
1613	-	-	390719,71	1372529,07	Картометрический метод	1	-
1614	-	-	390733,91	1372474,23	Картометрический метод	1	-
1615	-	-	390744,58	1372431,55	Картометрический метод	1	-
1616	-	-	390748,4	1372403,33	Картометрический метод	1	-
1617	-	-	390753,69	1372381,51	Картометрический метод	1	-
1618	-	-	390755,1	1372363,64	Картометрический метод	1	-
1619	-	-	390751,47	1372341,57	Картометрический метод	1	-
1620	-	-	390743,92	1372319,03	Картометрический метод	1	-
1621	-	-	390725,3	1372301,31	Картометрический метод	1	-
1622	-	-	390705,81	1372291,85	Картометрический метод	1	-
1623	-	-	390641,22	1372257,87	Картометрический метод	1	-
1624	-	-	390630,93	1372254,33	Картометрический метод	1	-

1	2	3	4	5	6	7	8
1625	-	-	390603,62	1372201,45	Картометрический метод	1	-
1626	-	-	390611,08	1372190,98	Картометрический метод	1	-
1627	-	-	390618,36	1372182,44	Картометрический метод	1	-
1628	-	-	390643,32	1372170,09	Картометрический метод	1	-
1629	-	-	390660,79	1372169	Картометрический метод	1	-
1630	-	-	390720,37	1372170,13	Картометрический метод	1	-
1631	-	-	390741,33	1372168,06	Картометрический метод	1	-
1632	-	-	390776,07	1372169,66	Картометрический метод	1	-
1633	-	-	390789,82	1372173,24	Картометрический метод	1	-
1634	-	-	390814,03	1372184,28	Картометрический метод	1	-
1635	-	-	390892,2	1372226,16	Картометрический метод	1	-
1636	-	-	390925,64	1372242,51	Картометрический метод	1	-
1637	-	-	390946,63	1372246,71	Картометрический метод	1	-
1638	-	-	390969,23	1372241,3	Картометрический метод	1	-
1639	-	-	390969,74	1372241,17	Картометрический метод	1	-
1640	-	-	390975,55	1372238,58	Картометрический метод	1	-
1641	-	-	390988,56	1372232,76	Картометрический метод	1	-
1642	-	-	391000,67	1372221,42	Картометрический метод	1	-
1643	-	-	391011,93	1372206,97	Картометрический метод	1	-
1644	-	-	391017,56	1372187,08	Картометрический метод	1	-
1645	-	-	391020,22	1372170,32	Картометрический метод	1	-
1646	-	-	391020,77	1372146,2	Картометрический метод	1	-
1647	-	-	391026,38	1372116,37	Картометрический метод	1	-
1648	-	-	391039,39	1372110,84	Картометрический метод	1	-
1649	-	-	391052,05	1372111,56	Картометрический метод	1	-
1650	-	-	391070,29	1372112,46	Картометрический метод	1	-
1651	-	-	391115,56	1372112,84	Картометрический метод	1	-
1652	-	-	391136,38	1372109,11	Картометрический метод	1	-
1653	-	-	391154,88	1372102,42	Картометрический метод	1	-
1654	-	-	391170,7	1372091,29	Картометрический метод	1	-
1655	-	-	391183,62	1372083,35	Картометрический метод	1	-

1	2	3	4	5	6	7	8
1656	-	-	391205,61	1372051,16	Картометрический метод	1	-
1657	-	-	391220,1	1372024,7	Картометрический метод	1	-
1658	-	-	391232,02	1372003,6	Картометрический метод	1	-
1659	-	-	391244,97	1371986,51	Картометрический метод	1	-
1660	-	-	391257,11	1371975,15	Картометрический метод	1	-
1661	-	-	391281,72	1371963,28	Картометрический метод	1	-
1662	-	-	391314,62	1371950,32	Картометрический метод	1	-
1663	-	-	391352,2	1371937,44	Картометрический метод	1	-
1664	-	-	391374,07	1371928,8	Картометрический метод	1	-
1665	-	-	391389,48	1371927,09	Картометрический метод	1	-
1666	-	-	391395,66	1371924,64	Картометрический метод	1	-
1667	-	-	391400,31	1371922,8	Картометрический метод	1	-
1668	-	-	391417,92	1371920,87	Картометрический метод	1	-
1669	-	-	391431,92	1371920,49	Картометрический метод	1	-
1670	-	-	391464	1371920,81	Картометрический метод	1	-
1671	-	-	391495,19	1371923,25	Картометрический метод	1	-
1672	-	-	391522,62	1371924,35	Картометрический метод	1	-
1673	-	-	391545,36	1371927,62	Картометрический метод	1	-
1674	-	-	391571,62	1371932,52	Картометрический метод	1	-
1675	-	-	391588,98	1371939,34	Картометрический метод	1	-
1676	-	-	391610,95	1371947,31	Картометрический метод	1	-
1677	-	-	391626,1	1371954,45	Картометрический метод	1	-
1678	-	-	391671,87	1371972,99	Картометрический метод	1	-
1679	-	-	391696,41	1371980,38	Картометрический метод	1	-
1680	-	-	391723,02	1371981,73	Картометрический метод	1	-
1681	-	-	391737,38	1371981,11	Картометрический метод	1	-
1682	-	-	391752,79	1371974,82	Картометрический метод	1	-
1683	-	-	391764,5	1371970,35	Картометрический метод	1	-
1684	-	-	391789,78	1371957,14	Картометрический метод	1	-
1685	-	-	391814,11	1371940,55	Картометрический метод	1	-
1686	-	-	391847,24	1371966,13	Картометрический метод	1	-

1	2	3	4	5	6	7	8
1687	-	-	391900,43	1371987,96	Картометрический метод	1	-
1688	-	-	391900,83	1372007,05	Картометрический метод	1	-
1689	-	-	391913,27	1372034,1	Картометрический метод	1	-
1690	-	-	391919,26	1372047,15	Картометрический метод	1	-
1691	-	-	392039,12	1372158,96	Картометрический метод	1	-
1692	-	-	392088,66	1372172,67	Картометрический метод	1	-
1693	-	-	392098,99	1372198,27	Картометрический метод	1	-
1694	-	-	392093,31	1372207,06	Картометрический метод	1	-
1695	-	-	392080,96	1372207,29	Картометрический метод	1	-
1696	-	-	392048,45	1372252,55	Картометрический метод	1	-
1697	-	-	392046,47	1372252,06	Картометрический метод	1	-
1698	-	-	392046,17	1372255,72	Картометрический метод	1	-
1699	-	-	392002,79	1372316,11	Картометрический метод	1	-
1700	-	-	391998,49	1372341,91	Картометрический метод	1	-
1701	-	-	391995,06	1372362,24	Картометрический метод	1	-
1702	-	-	391963,57	1372418,97	Картометрический метод	1	-
1703	-	-	391962,24	1372418,83	Картометрический метод	1	-
1704	-	-	391953,85	1372434,85	Картометрический метод	1	-
1705	-	-	391954,71	1372434,93	Картометрический метод	1	-
1706	-	-	391948,11	1372446,82	Картометрический метод	1	-
1707	-	-	391946,01	1372446,72	Картометрический метод	1	-
1708	-	-	391945,98	1372450,67	Картометрический метод	1	-
1709	-	-	391944,09	1372454,07	Картометрический метод	1	-
1710	-	-	391945,88	1372464,17	Картометрический метод	1	-
1711	-	-	391945,84	1372468,93	Картометрический метод	1	-
1712	-	-	391946,73	1372469	Картометрический метод	1	-
1713	-	-	391950,41	1372489,77	Картометрический метод	1	-
1714	-	-	391963,82	1372502,73	Картометрический метод	1	-
1715	-	-	391972,44	1372527,46	Картометрический метод	1	-
1716	-	-	391982,73	1372521,02	Картометрический метод	1	-
1717	-	-	391989,98	1372528,03	Картометрический метод	1	-

1	2	3	4	5	6	7	8
1718	-	-	391977,24	1372558,68	Картометрический метод	1	-
1719	-	-	391938,47	1372635,55	Картометрический метод	1	-
1720	-	-	391924,34	1372631,03	Картометрический метод	1	-
1721	-	-	391921,58	1372634,07	Картометрический метод	1	-
1722	-	-	391938,52	1372644,05	Картометрический метод	1	-
1723	-	-	391952,63	1372678,52	Картометрический метод	1	-
1724	-	-	391939,94	1372676,49	Картометрический метод	1	-
1725	-	-	391938,25	1372693,37	Картометрический метод	1	-
1726	-	-	391935,39	1372696,4	Картометрический метод	1	-
1727	-	-	391930,83	1372700,45	Картометрический метод	1	-
1728	-	-	391928,04	1372703,24	Картометрический метод	1	-
1729	-	-	391931,34	1372707,8	Картометрический метод	1	-
1730	-	-	391935,39	1372713,38	Картометрический метод	1	-
1731	-	-	391937,93	1372718,95	Картометрический метод	1	-
1732	-	-	391942,23	1372725,88	Картометрический метод	1	-
1733	-	-	391944,04	1372731,11	Картометрический метод	1	-
1734	-	-	391953,63	1372726,34	Картометрический метод	1	-
1735	-	-	391955,44	1372728,66	Картометрический метод	1	-
1736	-	-	391945,37	1372753,8	Картометрический метод	1	-
1737	-	-	391967,06	1372775,49	Картометрический метод	1	-
1738	-	-	391992,54	1372798,43	Картометрический метод	1	-
1739	-	-	392033,36	1372853,32	Картометрический метод	1	-
1740	-	-	392055,04	1372830,35	Картометрический метод	1	-
1741	-	-	392070,37	1372830,35	Картометрический метод	1	-
1742	-	-	392085,63	1372820,13	Картометрический метод	1	-
1743	-	-	392078,01	1372792,09	Картометрический метод	1	-
1744	-	-	392051,23	1372770,39	Картометрический метод	1	-
1745	-	-	392028,27	1372735,94	Картометрический метод	1	-
1746	-	-	392024,88	1372728,44	Картометрический метод	1	-
1747	-	-	392024,88	1372728,43	Картометрический метод	1	-
1748	-	-	392031,51	1372685,04	Картометрический метод	1	-

1	2	3	4	5	6	7	8
1749	-	-	392038,31	1372670,18	Картометрический метод	1	-
1750	-	-	392039,91	1372634,27	Картометрический метод	1	-
1751	-	-	392048,69	1372581,98	Картометрический метод	1	-
1752	-	-	392048,71	1372581,98	Картометрический метод	1	-
1753	-	-	392051,74	1372553,76	Картометрический метод	1	-
1754	-	-	392052,45	1372541,89	Картометрический метод	1	-
1755	-	-	392071,05	1372544,54	Картометрический метод	1	-
1756	-	-	392086,12	1372546,71	Картометрический метод	1	-
1757	-	-	392086,14	1372546,72	Картометрический метод	1	-
1758	-	-	392086,13	1372546,74	Картометрический метод	1	-
1759	-	-	392096,33	1372551,92	Картометрический метод	1	-
1760	-	-	392102,51	1372555,08	Картометрический метод	1	-
1761	-	-	392134,14	1372549,74	Картометрический метод	1	-
1762	-	-	392167,3	1372543,36	Картометрический метод	1	-
1763	-	-	392177,02	1372540,11	Картометрический метод	1	-
1764	-	-	392200,67	1372523,86	Картометрический метод	1	-
1765	-	-	392218,32	1372503,83	Картометрический метод	1	-
1766	-	-	392234,89	1372508,9	Картометрический метод	1	-
1767	-	-	392240	1372530,6	Картометрический метод	1	-
1768	-	-	392237,36	1372549,13	Картометрический метод	1	-
1769	-	-	392235,36	1372563,13	Картометрический метод	1	-
1770	-	-	392232,35	1372584,12	Картометрический метод	1	-
1771	-	-	392233,51	1372594,34	Картометрический метод	1	-
1772	-	-	392232,22	1372594,35	Картометрический метод	1	-
1773	-	-	392234,44	1372616,34	Картометрический метод	1	-
1774	-	-	392236	1372616,22	Картометрический метод	1	-
1775	-	-	392238,73	1372640,24	Картометрический метод	1	-
1776	-	-	392239,89	1372645,93	Картометрический метод	1	-
1777	-	-	392231,53	1372645,23	Картометрический метод	1	-
1778	-	-	392229,96	1372662,29	Картометрический метод	1	-
1779	-	-	392239,37	1372664,59	Картометрический метод	1	-

1	2	3	4	5	6	7	8
1780	-	-	392238,27	1372676,76	Картометрический метод	1	-
1781	-	-	392248,08	1372677,73	Картометрический метод	1	-
1782	-	-	392249,37	1372682,89	Картометрический метод	1	-
1783	-	-	392255,93	1372693,21	Картометрический метод	1	-
1784	-	-	392306,77	1372720,91	Картометрический метод	1	-
1785	-	-	392317,8	1372720,16	Картометрический метод	1	-
1786	-	-	392325,01	1372711,54	Картометрический метод	1	-
1787	-	-	392329,16	1372714,08	Картометрический метод	1	-
1788	-	-	392330,19	1372696,79	Картометрический метод	1	-
1789	-	-	392330,88	1372684,5	Картометрический метод	1	-
1790	-	-	392332,84	1372651,72	Картометрический метод	1	-
1791	-	-	392324,59	1372649,22	Картометрический метод	1	-
1792	-	-	392319,08	1372567,59	Картометрический метод	1	-
1793	-	-	392329,29	1372551	Картометрический метод	1	-
1794	-	-	392337,85	1372516,74	Картометрический метод	1	-
1795	-	-	392347,14	1372447,48	Картометрический метод	1	-
1796	-	-	392347,14	1372420,9	Картометрический метод	1	-
1797	-	-	392327,16	1372374,14	Картометрический метод	1	-
1798	-	-	392333,99	1372371,43	Картометрический метод	1	-
1799	-	-	392325,51	1372347,57	Картометрический метод	1	-
1800	-	-	392317,52	1372351,56	Картометрический метод	1	-
1801	-	-	392291,02	1372289,53	Картометрический метод	1	-
1802	-	-	392217,05	1372299,76	Картометрический метод	1	-
1803	-	-	392189,64	1372272,01	Картометрический метод	1	-
1804	-	-	392215,69	1372234,97	Картометрический метод	1	-
1805	-	-	392329,98	1372221,51	Картометрический метод	1	-
1806	-	-	392420,26	1372209,85	Картометрический метод	1	-
1807	-	-	392442,71	1372248,36	Картометрический метод	1	-
1808	-	-	392443,45	1372287,45	Картометрический метод	1	-
1809	-	-	392456,12	1372365,73	Картометрический метод	1	-
1810	-	-	392471,18	1372414,19	Картометрический метод	1	-

1	2	3	4	5	6	7	8
1811	-	-	392483,92	1372427,28	Картометрический метод	1	-
1812	-	-	392457,8	1372442,61	Картометрический метод	1	-
1813	-	-	392445,05	1372450,07	Картометрический метод	1	-
1814	-	-	392445,58	1372450,82	Картометрический метод	1	-
1815	-	-	392460,25	1372471,89	Картометрический метод	1	-
1816	-	-	392478,27	1372511,04	Картометрический метод	1	-
1817	-	-	392493,62	1372537,57	Картометрический метод	1	-
1818	-	-	392524,7	1372611,88	Картометрический метод	1	-
1819	-	-	392545,66	1372657,37	Картометрический метод	1	-
1820	-	-	392546,63	1372664,28	Картометрический метод	1	-
1821	-	-	392549,57	1372671,3	Картометрический метод	1	-
1822	-	-	392556,79	1372736,32	Картометрический метод	1	-
1823	-	-	392558,44	1372748,16	Картометрический метод	1	-
1824	-	-	392559,23	1372757,98	Картометрический метод	1	-
1825	-	-	392568,69	1372832,39	Картометрический метод	1	-
1826	-	-	392565,25	1372837,16	Картометрический метод	1	-
1827	-	-	392565,83	1372844,53	Картометрический метод	1	-
1828	-	-	392594,25	1372888,56	Картометрический метод	1	-
1829	-	-	392621,79	1372917,01	Картометрический метод	1	-
1830	-	-	392668,05	1372920,7	Картометрический метод	1	-
1831	-	-	392726,42	1372925,3	Картометрический метод	1	-
1832	-	-	392738,37	1372926,4	Картометрический метод	1	-
1833	-	-	392740,73	1372920,64	Картометрический метод	1	-
1834	-	-	392741,4	1372919	Картометрический метод	1	-
1835	-	-	392801,76	1372929,03	Картометрический метод	1	-
1836	-	-	392950,5	1372953,81	Картометрический метод	1	-
1837	-	-	392948,46	1372927,19	Картометрический метод	1	-
1838	-	-	392979,19	1372923,06	Картометрический метод	1	-
1839	-	-	393029,36	1372901,48	Картометрический метод	1	-
1840	-	-	393050,04	1372918,06	Картометрический метод	1	-
1841	-	-	393092,58	1372953,67	Картометрический метод	1	-

1	2	3	4	5	6	7	8
1842	-	-	393123,96	1372968,57	Картометрический метод	1	-
1843	-	-	393117,64	1372990,51	Картометрический метод	1	-
1844	-	-	393138,44	1373013,11	Картометрический метод	1	-
1845	-	-	393148,23	1373026,61	Картометрический метод	1	-
1846	-	-	393159,32	1373032,94	Картометрический метод	1	-
1847	-	-	393174,13	1373033,73	Картометрический метод	1	-
1848	-	-	393164,75	1373081,18	Картометрический метод	1	-
1849	-	-	393198,21	1373091,24	Картометрический метод	1	-
1850	-	-	393196,45	1373096,94	Картометрический метод	1	-
1851	-	-	393276,58	1373154,95	Картометрический метод	1	-
1852	-	-	393254,16	1373154,05	Картометрический метод	1	-
1853	-	-	393263,29	1373211,55	Картометрический метод	1	-
1854	-	-	393501,46	1373275,44	Картометрический метод	1	-
1855	-	-	393607,22	1373358,35	Картометрический метод	1	-
1856	-	-	393742,11	1373464,11	Картометрический метод	1	-
1857	-	-	393753,7	1373521,99	Картометрический метод	1	-
1858	-	-	393742,76	1373555,44	Картометрический метод	1	-
1859	-	-	393787,09	1373635,93	Картометрический метод	1	-
1860	-	-	393803,5	1373658,5	Картометрический метод	1	-
1861	-	-	393797,86	1373733,82	Картометрический метод	1	-
1862	-	-	393800	1373762	Картометрический метод	1	-
1863	-	-	393796	1373782,5	Картометрический метод	1	-
1864	-	-	393788,5	1373811	Картометрический метод	1	-
1865	-	-	393789	1373830,5	Картометрический метод	1	-
1866	-	-	393791	1373867,51	Картометрический метод	1	-
1867	-	-	393790	1373877,46	Картометрический метод	1	-
1868	-	-	393788,01	1373897,38	Картометрический метод	1	-
1869	-	-	393781,79	1373915,34	Картометрический метод	1	-
1870	-	-	393779,92	1373920,73	Картометрический метод	1	-
1871	-	-	393776	1373932	Картометрический метод	1	-
1872	-	-	393764,5	1373957,5	Картометрический метод	1	-

1	2	3	4	5	6	7	8
1873	-	-	393748,5	1373978,01	Картометрический метод	1	-
1874	-	-	393737	1373984,98	Картометрический метод	1	-
1875	-	-	393725,5	1373990,5	Картометрический метод	1	-
1876	-	-	393717	1373995,5	Картометрический метод	1	-
1877	-	-	393717	1373995,5	Картометрический метод	1	-
1878	-	-	393716,85	1373995,59	Картометрический метод	1	-
1879	-	-	393710,42	1374009,37	Картометрический метод	1	-
1880	-	-	393704,9	1374030,5	Картометрический метод	1	-
1881	-	-	393699,5	1374071,01	Картометрический метод	1	-
1882	-	-	393696,5	1374087,5	Картометрический метод	1	-
1883	-	-	393692,5	1374100,99	Картометрический метод	1	-
1884	-	-	393699,5	1374118	Картометрический метод	1	-
1885	-	-	393700,5	1374141	Картометрический метод	1	-
1886	-	-	393695,98	1374172,03	Картометрический метод	1	-
1887	-	-	393700,83	1374190,97	Картометрический метод	1	-
1888	-	-	393715,28	1374197,62	Картометрический метод	1	-
1889	-	-	393733,21	1374197,16	Картометрический метод	1	-
1890	-	-	393746,85	1374194,34	Картометрический метод	1	-
1891	-	-	393758,87	1374181,83	Картометрический метод	1	-
1892	-	-	393776,9	1374168,32	Картометрический метод	1	-
1893	-	-	393792,42	1374153,8	Картометрический метод	1	-
1894	-	-	393804,93	1374138,29	Картометрический метод	1	-
1895	-	-	393807,24	1374127,28	Картометрический метод	1	-
1896	-	-	393805,86	1374104,3	Картометрический метод	1	-
1897	-	-	393803,63	1374099,57	Картометрический метод	1	-
1898	-	-	393803,5	1374097,51	Картометрический метод	1	-
1899	-	-	393798,2	1374086,55	Картометрический метод	1	-
1900	-	-	393795,3	1374067,51	Картометрический метод	1	-
1901	-	-	393794,84	1374048,66	Картометрический метод	1	-
1902	-	-	393791,63	1374037,17	Картометрический метод	1	-
1903	-	-	393815,08	1374007,74	Картометрический метод	1	-

1	2	3	4	5	6	7	8
1904	-	-	393815,08	1373991,19	Картометрический метод	1	-
1905	-	-	393821,52	1373976,02	Картометрический метод	1	-
1906	-	-	393835,32	1373958,09	Картометрический метод	1	-
1907	-	-	393841,75	1373936,02	Картометрический метод	1	-
1908	-	-	393851,42	1373923,16	Картометрический метод	1	-
1909	-	-	393861,99	1373912,57	Картометрический метод	1	-
1910	-	-	393878,55	1373884,53	Картометрический метод	1	-
1911	-	-	393882,58	1373842,94	Картометрический метод	1	-
1912	-	-	393886,27	1373789,82	Картометрический метод	1	-
1913	-	-	393885,35	1373778,1	Картометрический метод	1	-
1914	-	-	393882,13	1373760,39	Картометрический метод	1	-
1915	-	-	393879,15	1373746,59	Картометрический метод	1	-
1916	-	-	393879,84	1373729,59	Картометрический метод	1	-
1917	-	-	393881,91	1373713,72	Картометрический метод	1	-
1918	-	-	393883,76	1373680,85	Картометрический метод	1	-
1919	-	-	393883,42	1373662,92	Картометрический метод	1	-
1920	-	-	393883,2	1373638,78	Картометрический метод	1	-
1921	-	-	393884,78	1373603,6	Картометрический метод	1	-
1922	-	-	393883,65	1373591,19	Картометрический метод	1	-
1923	-	-	393881,82	1373576,02	Картометрический метод	1	-
1924	-	-	393880,45	1373557,63	Картометрический метод	1	-
1925	-	-	393877,69	1373531,42	Картометрический метод	1	-
1926	-	-	393877,69	1373507,51	Картометрический метод	1	-
1927	-	-	393875,4	1373479,93	Картометрический метод	1	-
1928	-	-	393870,81	1373453,25	Картометрический метод	1	-
1929	-	-	393867	1373427,51	Картометрический метод	1	-
1930	-	-	393855,18	1373393,47	Картометрический метод	1	-
1931	-	-	393852,5	1373387,5	Картометрический метод	1	-
1932	-	-	393835,18	1373349,81	Картометрический метод	1	-
1933	-	-	393830,71	1373339,42	Картометрический метод	1	-
1934	-	-	393823,53	1373313,06	Картометрический метод	1	-

1	2	3	4	5	6	7	8
1935	-	-	393827,75	1373298,03	Картометрический метод	1	-
1936	-	-	393827	1373287	Картометрический метод	1	-
1937	-	-	393801,13	1373255,76	Картометрический метод	1	-
1938	-	-	393792,48	1373249,89	Картометрический метод	1	-
1939	-	-	393788,87	1373232,28	Картометрический метод	1	-
1940	-	-	393807,59	1373224,3	Картометрический метод	1	-
1941	-	-	393815,53	1373211,46	Картометрический метод	1	-
1942	-	-	393802,71	1373174,23	Картометрический метод	1	-
1943	-	-	393794,81	1373167,79	Картометрический метод	1	-
1944	-	-	393785,42	1373144,81	Картометрический метод	1	-
1945	-	-	393777,87	1373129,21	Картометрический метод	1	-
1946	-	-	393777,77	1373129,14	Картометрический метод	1	-
1947	-	-	393766,99	1373114,38	Картометрический метод	1	-
1948	-	-	393762,19	1373118,51	Картометрический метод	1	-
1949	-	-	393743,92	1373095,54	Картометрический метод	1	-
1950	-	-	393741,65	1373097,46	Картометрический метод	1	-
1951	-	-	393727,26	1373079,3	Картометрический метод	1	-
1952	-	-	393727,56	1373079,03	Картометрический метод	1	-
1953	-	-	393727,68	1373078,93	Картометрический метод	1	-
1954	-	-	393727,68	1373078,92	Картометрический метод	1	-
1955	-	-	393727,68	1373078,92	Картометрический метод	1	-
1956	-	-	393713,12	1373061,54	Картометрический метод	1	-
1957	-	-	393710,21	1373063,85	Картометрический метод	1	-
1958	-	-	393694,71	1373025,59	Картометрический метод	1	-
1959	-	-	393694,7	1373022,62	Картометрический метод	1	-
1960	-	-	393684,47	1372987	Картометрический метод	1	-
1961	-	-	393694,5	1372986,62	Картометрический метод	1	-
1962	-	-	393700,02	1372985,02	Картометрический метод	1	-
1963	-	-	393703,12	1372982,19	Картометрический метод	1	-
1964	-	-	393704,72	1372980,72	Картометрический метод	1	-
1965	-	-	393704,73	1372980,73	Картометрический метод	1	-

1	2	3	4	5	6	7	8
1966	-	-	393723,39	1372987,6	Картометрический метод	1	-
1967	-	-	393723,42	1372987,6	Картометрический метод	1	-
1968	-	-	393726,36	1372988,7	Картометрический метод	1	-
1969	-	-	393838,74	1373043,19	Картометрический метод	1	-
1970	-	-	393881,88	1373085,88	Картометрический метод	1	-
1971	-	-	393938,62	1373130,46	Картометрический метод	1	-
1972	-	-	393975,95	1373169,21	Картометрический метод	1	-
1973	-	-	394043,89	1373232,31	Картометрический метод	1	-
1974	-	-	394043,9	1373232,32	Картометрический метод	1	-
1975	-	-	394064,66	1373251,6	Картометрический метод	1	-
1976	-	-	394109,3	1373289,31	Картометрический метод	1	-
1977	-	-	394123,99	1373298,58	Картометрический метод	1	-
1978	-	-	394124,33	1373298,79	Картометрический метод	1	-
1979	-	-	394125,37	1373299	Картометрический метод	1	-
1980	-	-	394151,06	1373315,67	Картометрический метод	1	-
1981	-	-	394188,62	1373339,37	Картометрический метод	1	-
1982	-	-	394198,48	1373345,54	Картометрический метод	1	-
1983	-	-	394218,25	1373356,95	Картометрический метод	1	-
1984	-	-	394233,11	1373362,3	Картометрический метод	1	-
1985	-	-	394240,15	1373366,7	Картометрический метод	1	-
1986	-	-	394247,66	1373369,82	Картометрический метод	1	-
1987	-	-	394254,87	1373371,8	Картометрический метод	1	-
1988	-	-	394256,24	1373372,81	Картометрический метод	1	-
1989	-	-	394256,97	1373374,13	Картометрический метод	1	-
1990	-	-	394257,66	1373374,35	Картометрический метод	1	-
1991	-	-	394264,18	1373375,66	Картометрический метод	1	-
1992	-	-	394267,99	1373400,08	Картометрический метод	1	-
1993	-	-	394272,11	1373400,56	Картометрический метод	1	-
1994	-	-	394271,88	1373407,95	Картометрический метод	1	-
1995	-	-	394267,51	1373423,79	Картометрический метод	1	-
1996	-	-	394267,51	1373423,79	Картометрический метод	1	-

1	2	3	4	5	6	7	8
1997	-	-	394267,51	1373423,8	Картометрический метод	1	-
1998	-	-	394267,52	1373423,8	Картометрический метод	1	-
1999	-	-	394295,63	1373460,16	Картометрический метод	1	-
2000	-	-	394295,65	1373460,17	Картометрический метод	1	-
2001	-	-	394295,65	1373460,17	Картометрический метод	1	-
2002	-	-	394313,71	1373465,54	Картометрический метод	1	-
2003	-	-	394346,87	1373455,71	Картометрический метод	1	-
2004	-	-	394377,43	1373468,07	Картометрический метод	1	-
2005	-	-	394386,45	1373487,95	Картометрический метод	1	-
2006	-	-	394384,95	1373497,16	Картометрический метод	1	-
2007	-	-	394384,55	1373502,56	Картометрический метод	1	-
2008	-	-	394383,21	1373510,18	Картометрический метод	1	-
2009	-	-	394382,55	1373519,36	Картометрический метод	1	-
2010	-	-	394362,98	1373522,27	Картометрический метод	1	-
2011	-	-	394369,26	1373547,61	Картометрический метод	1	-
2012	-	-	394375,46	1373546,64	Картометрический метод	1	-
2013	-	-	394373,99	1373550,88	Картометрический метод	1	-
2014	-	-	394368,94	1373563,08	Картометрический метод	1	-
2015	-	-	394353,14	1373611,02	Картометрический метод	1	-
2016	-	-	394345,14	1373647,76	Картометрический метод	1	-
2017	-	-	394345,16	1373647,77	Картометрический метод	1	-
2018	-	-	394342,27	1373661,04	Картометрический метод	1	-
2019	-	-	394342,27	1373684,36	Картометрический метод	1	-
2020	-	-	394345,64	1373693,18	Картометрический метод	1	-
2021	-	-	394366,11	1373699,4	Картометрический метод	1	-
2022	-	-	394397,73	1373712,36	Картометрический метод	1	-
2023	-	-	394408,1	1373711,06	Картометрический метод	1	-
2024	-	-	394415,62	1373690,59	Картометрический метод	1	-
2025	-	-	394426,21	1373654,05	Картометрический метод	1	-
2026	-	-	394439,43	1373586,28	Картометрический метод	1	-
2027	-	-	394443,61	1373569,03	Картометрический метод	1	-

1	2	3	4	5	6	7	8
2028	-	-	394447,76	1373543,11	Картометрический метод	1	-
2029	-	-	394447,76	1373543,11	Картометрический метод	1	-
2030	-	-	394453,97	1373539,74	Картометрический метод	1	-
2031	-	-	394464,85	1373542,32	Картометрический метод	1	-
2032	-	-	394486,09	1373551,91	Картометрический метод	1	-
2033	-	-	394494,4	1373563,59	Картометрический метод	1	-
2034	-	-	394496,46	1373581,47	Картометрический метод	1	-
2035	-	-	394495,68	1373621,9	Картометрический метод	1	-
2036	-	-	394489,13	1373674,8	Картометрический метод	1	-
2037	-	-	394484,8	1373700,25	Картометрический метод	1	-
2038	-	-	394501,01	1373704,72	Картометрический метод	1	-
2039	-	-	394501,26	1373720,15	Картометрический метод	1	-
2040	-	-	394506,21	1373732,31	Картометрический метод	1	-
2041	-	-	394506,06	1373732,28	Картометрический метод	1	-
2042	-	-	394490,77	1373739,13	Картометрический метод	1	-
2043	-	-	394478,44	1373769,34	Картометрический метод	1	-
2044	-	-	394504,98	1373776,94	Картометрический метод	1	-
2045	-	-	394509,44	1373745,08	Картометрический метод	1	-
2046	-	-	394536,58	1373776,61	Картометрический метод	1	-
2047	-	-	394557,42	1373725,83	Картометрический метод	1	-
2048	-	-	394537,29	1373716,49	Картометрический метод	1	-
2049	-	-	394550,83	1373698,38	Картометрический метод	1	-
2050	-	-	394555,39	1373614,12	Картометрический метод	1	-
2051	-	-	394561,29	1373558,86	Картометрический метод	1	-
2052	-	-	394561,31	1373557,72	Картометрический метод	1	-
2053	-	-	394561,66	1373517,42	Картометрический метод	1	-
2054	-	-	394574,19	1373517,49	Картометрический метод	1	-
2055	-	-	394575,42	1373503,65	Картометрический метод	1	-
2056	-	-	394575,72	1373491,68	Картометрический метод	1	-
2057	-	-	394575,72	1373491,68	Картометрический метод	1	-
2058	-	-	394575,72	1373491,67	Картометрический метод	1	-

1	2	3	4	5	6	7	8
2059	-	-	394591,48	1373470,15	Картометрический метод	1	-
2060	-	-	394606,35	1373468,07	Картометрический метод	1	-
2061	-	-	394615,45	1373468,07	Картометрический метод	1	-
2062	-	-	394624,95	1373476,36	Картометрический метод	1	-
2063	-	-	394629,07	1373482,12	Картометрический метод	1	-
2064	-	-	394638,6	1373497,85	Картометрический метод	1	-
2065	-	-	394647,67	1373507,74	Картометрический метод	1	-
2066	-	-	394658,02	1373504,86	Картометрический метод	1	-
2067	-	-	394660,49	1373487,93	Картометрический метод	1	-
2068	-	-	394656,35	1373482,56	Картометрический метод	1	-
2069	-	-	394670,06	1373464,44	Картометрический метод	1	-
2070	-	-	394673,41	1373459,82	Картометрический метод	1	-
2071	-	-	394724,87	1373451,64	Картометрический метод	1	-
2072	-	-	394724,88	1373432,19	Картометрический метод	1	-
2073	-	-	394727,43	1373422,24	Картометрический метод	1	-
2074	-	-	394730,32	1373413,14	Картометрический метод	1	-
2075	-	-	394731,8	1373411,21	Картометрический метод	1	-
2076	-	-	394735,87	1373400,31	Картометрический метод	1	-
2077	-	-	394740,07	1373400,44	Картометрический метод	1	-
2078	-	-	394742,7	1373397,02	Картометрический метод	1	-
2079	-	-	394753,87	1373396,61	Картометрический метод	1	-
2080	-	-	394865,39	1373390,39	Картометрический метод	1	-
2081	-	-	394868	1373394,54	Картометрический метод	1	-
2082	-	-	394971,23	1373431,89	Картометрический метод	1	-
2083	-	-	395002,52	1373434,94	Картометрический метод	1	-
2084	-	-	394999,99	1373469,82	Картометрический метод	1	-
2085	-	-	395004,7	1373488,83	Картометрический метод	1	-
2086	-	-	395058,91	1373500,96	Картометрический метод	1	-
2087	-	-	395070,99	1373509,17	Картометрический метод	1	-
2088	-	-	395071,05	1373509,03	Картометрический метод	1	-
2089	-	-	395077,62	1373518,89	Картометрический метод	1	-

1	2	3	4	5	6	7	8
2090	-	-	395086,25	1373531,8	Картометрический метод	1	-
1	-	-	395183,11	1373551,2	Картометрический метод	1	-
Контур 2							
2091	-	-	385075,1	1374976	Картометрический метод	1	-
2092	-	-	385075,9	1374992	Картометрический метод	1	-
2093	-	-	385067,6	1375027	Картометрический метод	1	-
2094	-	-	385050,5	1375070	Картометрический метод	1	-
2095	-	-	385015,8	1375123	Картометрический метод	1	-
2096	-	-	384999,6	1375157	Картометрический метод	1	-
2097	-	-	384995,8	1375174	Картометрический метод	1	-
2098	-	-	384996,9	1375180	Картометрический метод	1	-
2099	-	-	385010,3	1375193	Картометрический метод	1	-
2100	-	-	385035,7	1375212	Картометрический метод	1	-
2101	-	-	385055,7	1375220	Картометрический метод	1	-
2102	-	-	385033,1	1375250	Картометрический метод	1	-
2103	-	-	384999,5	1375280	Картометрический метод	1	-
2104	-	-	384951,2	1375321	Картометрический метод	1	-
2105	-	-	384944,6	1375316	Картометрический метод	1	-
2106	-	-	384858,8	1375284	Картометрический метод	1	-
2107	-	-	384817,2	1375266	Картометрический метод	1	-
2108	-	-	384792	1375222	Картометрический метод	1	-
2109	-	-	384778,9	1375199	Картометрический метод	1	-
2110	-	-	384781,6	1375163	Картометрический метод	1	-
2111	-	-	384781,6	1375146	Картометрический метод	1	-
2112	-	-	384777,3	1375121	Картометрический метод	1	-
2113	-	-	384770,2	1375114	Картометрический метод	1	-
2114	-	-	384759,8	1375114	Картометрический метод	1	-
2115	-	-	384751,1	1375118	Картометрический метод	1	-
2116	-	-	384730,9	1375142	Картометрический метод	1	-
2117	-	-	384708,1	1375156	Картометрический метод	1	-
2118	-	-	384689,5	1375149	Картометрический метод	1	-

1	2	3	4	5	6	7	8
2119	-	-	384674,8	1375137	Картометрический метод	1	-
2120	-	-	384659	1375113	Картометрический метод	1	-
2121	-	-	384649,2	1375064	Картометрический метод	1	-
2122	-	-	384637,2	1375028	Картометрический метод	1	-
2123	-	-	384595,8	1374979	Картометрический метод	1	-
2124	-	-	384540,7	1374938	Картометрический метод	1	-
2125	-	-	384506,1	1374915	Картометрический метод	1	-
2126	-	-	384494,3	1374901	Картометрический метод	1	-
2127	-	-	384489,1	1374887	Картометрический метод	1	-
2128	-	-	384486,1	1374872	Картометрический метод	1	-
2129	-	-	384484,5	1374864	Картометрический метод	1	-
2130	-	-	384534,4	1374862	Картометрический метод	1	-
2131	-	-	384605,2	1374874	Картометрический метод	1	-
2132	-	-	384632,7	1374884	Картометрический метод	1	-
2133	-	-	384660,5	1374895	Картометрический метод	1	-
2134	-	-	384709,3	1374914	Картометрический метод	1	-
2135	-	-	384741,5	1374924	Картометрический метод	1	-
2136	-	-	384782,3	1374937	Картометрический метод	1	-
2137	-	-	384798,5	1374943	Картометрический метод	1	-
2138	-	-	384801,6	1374944	Картометрический метод	1	-
2139	-	-	384802,8	1374945	Картометрический метод	1	-
2140	-	-	384810,8	1374948	Картометрический метод	1	-
2141	-	-	384856,7	1374965	Картометрический метод	1	-
2142	-	-	384874,6	1374973	Картометрический метод	1	-
2143	-	-	384889,7	1374980	Картометрический метод	1	-
2144	-	-	384936	1374964	Картометрический метод	1	-
2145	-	-	384936,3	1374966	Картометрический метод	1	-
2146	-	-	384941,6	1374976	Картометрический метод	1	-
2147	-	-	384956,1	1374988	Картометрический метод	1	-
2148	-	-	384976,3	1374997	Картометрический метод	1	-
2149	-	-	384993,8	1375000	Картометрический метод	1	-

1	2	3	4	5	6	7	8
2150	-	-	385018	1374998	Картометрический метод	1	-
2151	-	-	385049,5	1374988	Картометрический метод	1	-
2091	-	-	385075,1	1374976	Картометрический метод	1	-
Контур №3							
2152	-	-	384686,7	1373723,69	Картометрический метод	1	-
2153	-	-	384651,96	1373822,39	Картометрический метод	1	-
2154	-	-	384600,17	1373771,77	Картометрический метод	1	-
2155	-	-	384602,22	1373748,33	Картометрический метод	1	-
2152	-	-	384686,7	1373723,69	Картометрический метод	1	-
Контур №4							
2156	-	-	389641,08	1373873,61	Картометрический метод	1	-
2157	-	-	389655,78	1373997,31	Картометрический метод	1	-
2158	-	-	389654,37	1374000,72	Картометрический метод	1	-
2159	-	-	389563,66	1374032,06	Картометрический метод	1	-
2160	-	-	389562,34	1374033,28	Картометрический метод	1	-
2161	-	-	389419,63	1374053,54	Картометрический метод	1	-
2162	-	-	389390	1374040,38	Картометрический метод	1	-
2163	-	-	389364,41	1373943,14	Картометрический метод	1	-
2164	-	-	389352,01	1373886,62	Картометрический метод	1	-
2165	-	-	389366,64	1373871,24	Картометрический метод	1	-
2166	-	-	389450,09	1373871,95	Картометрический метод	1	-
2167	-	-	389572,81	1373873,02	Картометрический метод	1	-
2156	-	-	389641,08	1373873,61	Картометрический метод	1	-
Контур №5							
2168	-	-	391987,8	1372806,15	Картометрический метод	1	-
2169	-	-	391993,96	1372835,61	Картометрический метод	1	-
2170	-	-	391979,58	1372836,52	Картометрический метод	1	-
2171	-	-	391961,04	1372835,36	Картометрический метод	1	-
2172	-	-	391956,23	1372821,87	Картометрический метод	1	-
2173	-	-	391952,46	1372810,47	Картометрический метод	1	-
2174	-	-	391961,03	1372807,42	Картометрический метод	1	-

1	2	3	4	5	6	7	8
2175	-	-	391971,42	1372804,78	Картометрический метод	1	-
2176	-	-	391974,31	1372803,99	Картометрический метод	1	-
2177	-	-	391975,56	1372809,13	Картометрический метод	1	-
2168	-	-	391987,8	1372806,15	Картометрический метод	1	-
Контур №6							
2178	-	-	393031,78	1373084,11	Картометрический метод	1	-
2179	-	-	393035,8	1373130,77	Картометрический метод	1	-
2180	-	-	393049,89	1373193,67	Картометрический метод	1	-
2181	-	-	392995,59	1373193,67	Картометрический метод	1	-
2182	-	-	392935,18	1373209,17	Картометрический метод	1	-
2183	-	-	392935,66	1373210,62	Картометрический метод	1	-
2184	-	-	392928,96	1373222,07	Картометрический метод	1	-
2185	-	-	392920,02	1373233,71	Картометрический метод	1	-
2186	-	-	392911,23	1373239,37	Картометрический метод	1	-
2187	-	-	392903,51	1373239,33	Картометрический метод	1	-
2188	-	-	392904,01	1373231,92	Картометрический метод	1	-
2189	-	-	392901,29	1373234,64	Картометрический метод	1	-
2190	-	-	392903,37	1373285,9	Картометрический метод	1	-
2191	-	-	392942,31	1373308,4	Картометрический метод	1	-
2192	-	-	392963,19	1373336,27	Картометрический метод	1	-
2193	-	-	392979,2	1373357,62	Картометрический метод	1	-
2194	-	-	393007,88	1373408,86	Картометрический метод	1	-
2195	-	-	393007,88	1373456,02	Картометрический метод	1	-
2196	-	-	392971,01	1373441,69	Картометрический метод	1	-
2197	-	-	392956,64	1373421,19	Картометрический метод	1	-
2198	-	-	392919,99	1373477,14	Картометрический метод	1	-
2199	-	-	392928,27	1373488,45	Картометрический метод	1	-
2200	-	-	392919,94	1373496,96	Картометрический метод	1	-
2201	-	-	392914,65	1373502,4	Картометрический метод	1	-
2202	-	-	392910,23	1373506,65	Картометрический метод	1	-
2203	-	-	392902,64	1373513,85	Картометрический метод	1	-

1	2	3	4	5	6	7	8
2204	-	-	392898,66	1373509,07	Картометрический метод	1	-
2205	-	-	392895	1373505,11	Картометрический метод	1	-
2206	-	-	392891,05	1373509,36	Картометрический метод	1	-
2207	-	-	392860,84	1373490,85	Картометрический метод	1	-
2208	-	-	392852,07	1373480,46	Картометрический метод	1	-
2209	-	-	392836,73	1373434,47	Картометрический метод	1	-
2210	-	-	392833,43	1373431,18	Картометрический метод	1	-
2211	-	-	392835,05	1373429,4	Картометрический метод	1	-
2212	-	-	392833,62	1373425,12	Картометрический метод	1	-
2213	-	-	392823,2	1373414,86	Картометрический метод	1	-
2214	-	-	392825,2	1373412,34	Картометрический метод	1	-
2215	-	-	392823,34	1373410,37	Картометрический метод	1	-
2216	-	-	392823,3	1373410,42	Картометрический метод	1	-
2217	-	-	392810,53	1373396,9	Картометрический метод	1	-
2218	-	-	392810,54	1373396,87	Картометрический метод	1	-
2219	-	-	392794,71	1373380,16	Картометрический метод	1	-
2220	-	-	392748,87	1373376,79	Картометрический метод	1	-
2221	-	-	392748,86	1373376,82	Картометрический метод	1	-
2222	-	-	392724,62	1373394,26	Картометрический метод	1	-
2223	-	-	392724,23	1373393,04	Картометрический метод	1	-
2224	-	-	392719,81	1373395,96	Картометрический метод	1	-
2225	-	-	392718,66	1373395,99	Картометрический метод	1	-
2226	-	-	392702,54	1373353,73	Картометрический метод	1	-
2227	-	-	392702,54	1373353,52	Картометрический метод	1	-
2228	-	-	392749,63	1373330,97	Картометрический метод	1	-
2229	-	-	392766,01	1373294,07	Картометрический метод	1	-
2230	-	-	392811,11	1373228,48	Картометрический метод	1	-
2231	-	-	392781,89	1373191,14	Картометрический метод	1	-
2232	-	-	392786,96	1373138,64	Картометрический метод	1	-
2233	-	-	392787,63	1373132,2	Картометрический метод	1	-
2234	-	-	392792,67	1373113,73	Картометрический метод	1	-

1	2	3	4	5	6	7	8
2235	-	-	392799,6	1373096,66	Картометрический метод	1	-
2236	-	-	392800,77	1373090,76	Картометрический метод	1	-
2237	-	-	392802,28	1373090,06	Картометрический метод	1	-
2238	-	-	392819,3	1373048,11	Картометрический метод	1	-
2239	-	-	392823,41	1373039,91	Картометрический метод	1	-
2240	-	-	392946,4	1373082,93	Картометрический метод	1	-
2241	-	-	392948,51	1373049,33	Картометрический метод	1	-
2178	-	-	393031,78	1373084,11	Картометрический метод	1	-
Контур №7							
2242	-	-	394059,31	1373390,34	Картометрический метод	1	-
2243	-	-	394129,89	1373496,48	Картометрический метод	1	-
2244	-	-	394283,51	1373703,1	Картометрический метод	1	-
2245	-	-	394296,77	1373714,98	Картометрический метод	1	-
2246	-	-	394363,39	1373786,28	Картометрический метод	1	-
2247	-	-	394385,35	1373810,83	Картометрический метод	1	-
2248	-	-	394478,97	1373944,57	Картометрический метод	1	-
2249	-	-	394480,2	1373947,15	Картометрический метод	1	-
2250	-	-	394529,02	1374054,82	Картометрический метод	1	-
2251	-	-	394487,38	1374109,35	Картометрический метод	1	-
2252	-	-	394470,73	1374119,84	Картометрический метод	1	-
2253	-	-	394455,89	1374105,64	Картометрический метод	1	-
2254	-	-	394455,11	1374105,59	Картометрический метод	1	-
2255	-	-	394450,1	1374105,27	Картометрический метод	1	-
2256	-	-	394436,68	1374117,94	Картометрический метод	1	-
2257	-	-	394446,39	1374135,13	Картометрический метод	1	-
2258	-	-	394414,67	1374155,09	Картометрический метод	1	-
2259	-	-	394414,4	1374155,19	Картометрический метод	1	-
2260	-	-	394364,17	1374166,35	Картометрический метод	1	-
2261	-	-	394317,8	1374170,63	Картометрический метод	1	-
2262	-	-	394290,36	1374127,4	Картометрический метод	1	-
2263	-	-	394289,2	1374136,24	Картометрический метод	1	-

1	2	3	4	5	6	7	8
2264	-	-	394277,66	1374132,16	Картометрический метод	1	-
2265	-	-	394277,42	1374124	Картометрический метод	1	-
2266	-	-	394254,21	1374119,33	Картометрический метод	1	-
2267	-	-	394254,2	1374119,33	Картометрический метод	1	-
2268	-	-	394246,43	1374121,4	Картометрический метод	1	-
2269	-	-	394249,63	1374131,28	Картометрический метод	1	-
2270	-	-	394248	1374131,81	Картометрический метод	1	-
2271	-	-	394234,34	1374136,25	Картометрический метод	1	-
2272	-	-	394233	1374132,99	Картометрический метод	1	-
2273	-	-	394215,42	1374141,17	Картометрический метод	1	-
2274	-	-	394209,16	1374125,99	Картометрический метод	1	-
2275	-	-	394198,07	1374127,47	Картометрический метод	1	-
2276	-	-	394192,29	1374127	Картометрический метод	1	-
2277	-	-	394192,59	1374128,21	Картометрический метод	1	-
2278	-	-	394197,81	1374149	Картометрический метод	1	-
2279	-	-	394172,63	1374151,25	Картометрический метод	1	-
2280	-	-	394148,71	1374149,68	Картометрический метод	1	-
2281	-	-	394152,22	1374126,3	Картометрический метод	1	-
2282	-	-	394152,79	1374122,52	Картометрический метод	1	-
2283	-	-	394114,88	1374112,87	Картометрический метод	1	-
2284	-	-	394067,25	1374092,93	Картометрический метод	1	-
2285	-	-	394065,03	1374090,86	Картометрический метод	1	-
2286	-	-	394047,74	1374065,32	Картометрический метод	1	-
2287	-	-	394047,43	1374061,57	Картометрический метод	1	-
2288	-	-	394071,7	1374050,69	Картометрический метод	1	-
2289	-	-	394081,35	1374050,86	Картометрический метод	1	-
2290	-	-	394132,83	1374057,01	Картометрический метод	1	-
2291	-	-	394141,07	1374051,75	Картометрический метод	1	-
2292	-	-	394165,77	1374051,75	Картометрический метод	1	-
2293	-	-	394191,27	1374043,24	Картометрический метод	1	-
2294	-	-	394218,44	1374007,6	Картометрический метод	1	-

1	2	3	4	5	6	7	8
2295	-	-	394196,31	1373970,18	Картометрический метод	1	-
2296	-	-	394171,14	1373942,46	Картометрический метод	1	-
2297	-	-	394167,38	1373923,87	Картометрический метод	1	-
2298	-	-	394134,03	1373905,48	Картометрический метод	1	-
2299	-	-	394117,48	1373878,31	Картометрический метод	1	-
2300	-	-	394182,76	1373839,43	Картометрический метод	1	-
2301	-	-	394183,6	1373826,06	Картометрический метод	1	-
2302	-	-	394189,77	1373821,39	Картометрический метод	1	-
2303	-	-	394171,59	1373778,58	Картометрический метод	1	-
2304	-	-	394169,18	1373774,78	Картометрический метод	1	-
2305	-	-	394165,77	1373766,4	Картометрический метод	1	-
2306	-	-	394140,3	1373725,63	Картометрический метод	1	-
2307	-	-	394133,51	1373708,68	Картометрический метод	1	-
2308	-	-	394110,28	1373727,05	Картометрический метод	1	-
2309	-	-	394095,64	1373735,21	Картометрический метод	1	-
2310	-	-	394092,67	1373734,38	Картометрический метод	1	-
2311	-	-	394088,25	1373742,36	Картометрический метод	1	-
2312	-	-	394082,44	1373731,52	Картометрический метод	1	-
2313	-	-	394071	1373728,32	Картометрический метод	1	-
2314	-	-	394065,58	1373723,94	Картометрический метод	1	-
2315	-	-	394058,88	1373706,89	Картометрический метод	1	-
2316	-	-	394058,88	1373706,88	Картометрический метод	1	-
2317	-	-	394058,86	1373706,89	Картометрический метод	1	-
2318	-	-	394049,8	1373686,46	Картометрический метод	1	-
2319	-	-	393999,38	1373541,58	Картометрический метод	1	-
2320	-	-	394001,02	1373496,33	Картометрический метод	1	-
2321	-	-	393977,26	1373484,43	Картометрический метод	1	-
2322	-	-	393970,48	1373452,16	Картометрический метод	1	-
2323	-	-	393948,04	1373351,96	Картометрический метод	1	-
2324	-	-	393934	1373323,19	Картометрический метод	1	-
2325	-	-	393942,45	1373314,39	Картометрический метод	1	-

1	2	3	4	5	6	7	8
2326	-	-	393953,62	1373302,75	Картометрический метод	1	-
2327	-	-	393954,25	1373302,09	Картометрический метод	1	-
2242	-	-	394059,31	1373390,34	Картометрический метод	1	-
Контур №8							
2328	-	-	394937,14	1374434,07	Картометрический метод	1	-
2329	-	-	394934,49	1374453,82	Картометрический метод	1	-
2330	-	-	394909,04	1374450,08	Картометрический метод	1	-
2331	-	-	394912,11	1374431,33	Картометрический метод	1	-
2328	-	-	394937,14	1374434,07	Картометрический метод	1	-
Участок №2							
2332	-	-	390917,79	1369344,24	Картометрический метод	1	-
2333	-	-	391049,45	1369582,98	Картометрический метод	1	-
2334	-	-	391040,65	1369593,04	Картометрический метод	1	-
2335	-	-	391040,65	1369601,82	Картометрический метод	1	-
2336	-	-	391053,9	1369611,85	Картометрический метод	1	-
2337	-	-	391051,56	1369614,63	Картометрический метод	1	-
2338	-	-	391045,82	1369621,45	Картометрический метод	1	-
2339	-	-	391140,1	1369693,2	Картометрический метод	1	-
2340	-	-	391116,38	1369718,33	Картометрический метод	1	-
2341	-	-	391107,65	1369756,86	Картометрический метод	1	-
2342	-	-	391093,88	1369817,63	Картометрический метод	1	-
2343	-	-	391114,65	1369902,22	Картометрический метод	1	-
2344	-	-	391099,81	1369931,89	Картометрический метод	1	-
2345	-	-	391074,58	1369997,22	Картометрический метод	1	-
2346	-	-	391076,07	1370022,43	Картометрический метод	1	-
2347	-	-	391092,39	1370083,28	Картометрический метод	1	-
2348	-	-	391086,45	1370117,42	Картометрический метод	1	-
2349	-	-	391086,45	1370156,01	Картометрический метод	1	-
2350	-	-	391083,2	1370193,49	Картометрический метод	1	-
2351	-	-	391098,32	1370259,89	Картометрический метод	1	-
2352	-	-	391120,58	1370286,64	Картометрический метод	1	-

1	2	3	4	5	6	7	8
2353	-	-	391120,45	1370288,33	Картометрический метод	1	-
2354	-	-	391120,85	1370337,25	Картометрический метод	1	-
2355	-	-	391141,97	1370475,15	Картометрический метод	1	-
2356	-	-	391141,97	1370475,16	Картометрический метод	1	-
2357	-	-	391146,14	1370506,26	Картометрический метод	1	-
2358	-	-	391172,91	1370595,03	Картометрический метод	1	-
2359	-	-	391268,8	1370593,7	Картометрический метод	1	-
2360	-	-	391315,85	1370584,78	Картометрический метод	1	-
2361	-	-	391335,86	1370564,34	Картометрический метод	1	-
2362	-	-	391405,45	1370565,23	Картометрический метод	1	-
2363	-	-	391412,26	1370582,52	Картометрический метод	1	-
2364	-	-	391448,87	1370625,23	Картометрический метод	1	-
2365	-	-	391445,6	1370636,38	Картометрический метод	1	-
2366	-	-	391468,27	1370647,78	Картометрический метод	1	-
2367	-	-	391569,06	1370765,19	Картометрический метод	1	-
2368	-	-	391588,63	1370782,96	Картометрический метод	1	-
2369	-	-	391617,67	1370788,49	Картометрический метод	1	-
2370	-	-	391629,54	1370804,34	Картометрический метод	1	-
2371	-	-	391634,03	1370804,78	Картометрический метод	1	-
2372	-	-	391643,24	1370804,43	Картометрический метод	1	-
2373	-	-	391648,18	1371000,01	Картометрический метод	1	-
2374	-	-	391691,61	1371218,75	Картометрический метод	1	-
2375	-	-	391702,72	1371265,1	Картометрический метод	1	-
2376	-	-	391757,88	1371356,19	Картометрический метод	1	-
2377	-	-	391791,04	1371408,15	Картометрический метод	1	-
2378	-	-	391808,5	1371464,39	Картометрический метод	1	-
2379	-	-	391761,44	1371519,89	Картометрический метод	1	-
2380	-	-	391762,66	1371536,75	Картометрический метод	1	-
2381	-	-	391768,17	1371567,33	Картометрический метод	1	-
2382	-	-	391772,85	1371579,59	Картометрический метод	1	-
2383	-	-	391759,77	1371596,47	Картометрический метод	1	-

1	2	3	4	5	6	7	8
2384	-	-	391742,16	1371636,37	Картометрический метод	1	-
2385	-	-	391726,74	1371709,69	Картометрический метод	1	-
2386	-	-	391733,83	1371749,03	Картометрический метод	1	-
2387	-	-	391760,87	1371787,55	Картометрический метод	1	-
2388	-	-	391771,11	1371807,92	Картометрический метод	1	-
2389	-	-	391772,91	1371841,44	Картометрический метод	1	-
2390	-	-	391762,98	1371891,39	Картометрический метод	1	-
2391	-	-	391758,18	1371890,1	Картометрический метод	1	-
2392	-	-	391751,23	1371888,48	Картометрический метод	1	-
2393	-	-	391745,23	1371892,69	Картометрический метод	1	-
2394	-	-	391739,24	1371893,52	Картометрический метод	1	-
2395	-	-	391731,48	1371896,1	Картометрический метод	1	-
2396	-	-	391726,62	1371896,59	Картометрический метод	1	-
2397	-	-	391716,44	1371897,87	Картометрический метод	1	-
2398	-	-	391704,79	1371894,98	Картометрический метод	1	-
2399	-	-	391695,73	1371896,88	Картометрический метод	1	-
2400	-	-	391688,93	1371901,44	Картометрический метод	1	-
2401	-	-	391680,18	1371912,44	Картометрический метод	1	-
2402	-	-	391667,89	1371908,89	Картометрический метод	1	-
2403	-	-	391635,83	1371905,32	Картометрический метод	1	-
2404	-	-	391612,85	1371904,68	Картометрический метод	1	-
2405	-	-	391589,85	1371905,02	Картометрический метод	1	-
2406	-	-	391582,77	1371905,81	Картометрический метод	1	-
2407	-	-	391568,37	1371900,47	Картометрический метод	1	-
2408	-	-	391552,35	1371898,36	Картометрический метод	1	-
2409	-	-	391539,56	1371896,75	Картометрический метод	1	-
2410	-	-	391528,88	1371896,42	Картометрический метод	1	-
2411	-	-	391512,8	1371894,82	Картометрический метод	1	-
2412	-	-	391498,24	1371893,02	Картометрический метод	1	-
2413	-	-	391486,42	1371892,53	Картометрический метод	1	-
2414	-	-	391471,05	1371892,22	Картометрический метод	1	-

1	2	3	4	5	6	7	8
2415	-	-	391458,91	1371892,53	Картометрический метод	1	-
2416	-	-	391438,75	1371891,24	Картометрический метод	1	-
2417	-	-	391426,45	1371890,11	Картометрический метод	1	-
2418	-	-	391415,43	1371889,77	Картометрический метод	1	-
2419	-	-	391404,91	1371890,1	Картометрический метод	1	-
2420	-	-	391363,23	1371900,31	Картометрический метод	1	-
2421	-	-	391344,15	1371906,78	Картометрический метод	1	-
2422	-	-	391319,53	1371914,23	Картометрический метод	1	-
2423	-	-	391307,55	1371920,07	Картометрический метод	1	-
2424	-	-	391300,43	1371922	Картометрический метод	1	-
2425	-	-	391293,31	1371923,93	Картометрический метод	1	-
2426	-	-	391286,02	1371926,69	Картометрический метод	1	-
2427	-	-	391278,74	1371929,45	Картометрический метод	1	-
2428	-	-	391264,16	1371934,62	Картометрический метод	1	-
2429	-	-	391249,24	1371942,87	Картометрический метод	1	-
2430	-	-	391236,45	1371950,16	Картометрический метод	1	-
2431	-	-	391226,57	1371958,58	Картометрический метод	1	-
2432	-	-	391218,32	1371967,5	Картометрический метод	1	-
2433	-	-	391212,82	1371976,54	Картометрический метод	1	-
2434	-	-	391198,56	1372000,5	Картометрический метод	1	-
2435	-	-	391186,75	1372019,45	Картометрический метод	1	-
2436	-	-	391179,14	1372032,88	Картометрический метод	1	-
2437	-	-	391171,74	1372046,16	Картометрический метод	1	-
2438	-	-	391164,63	1372055,71	Картометрический метод	1	-
2439	-	-	391157,5	1372063,96	Картометрический метод	1	-
2440	-	-	391148,91	1372069,16	Картометрический метод	1	-
2441	-	-	391138,06	1372074,49	Картометрический метод	1	-
2442	-	-	391113,46	1372079,83	Картометрический метод	1	-
2443	-	-	391083,92	1372081,13	Картометрический метод	1	-
2444	-	-	391063,36	1372081,45	Картометрический метод	1	-
2445	-	-	391047,5	1372079,34	Картометрический метод	1	-

1	2	3	4	5	6	7	8
2446	-	-	391026,97	1372080,14	Картометрический метод	1	-
2447	-	-	391016,3	1372085,01	Картометрический метод	1	-
2448	-	-	391005,93	1372089,54	Картометрический метод	1	-
2449	-	-	390999,46	1372095,68	Картометрический метод	1	-
2450	-	-	390992,98	1372105,08	Картометрический метод	1	-
2451	-	-	390989,75	1372118,02	Картометрический метод	1	-
2452	-	-	390989,87	1372127,96	Картометрический метод	1	-
2453	-	-	390983,3	1372140,12	Картометрический метод	1	-
2454	-	-	390983,07	1372140,54	Картометрический метод	1	-
2455	-	-	390969,69	1372165,3	Картометрический метод	1	-
2456	-	-	390958,7	1372183,73	Картометрический метод	1	-
2457	-	-	390912,17	1372182,86	Картометрический метод	1	-
2458	-	-	390853,12	1372151,69	Картометрический метод	1	-
2459	-	-	390823,33	1372136,8	Картометрический метод	1	-
2460	-	-	390785,79	1372133,56	Картометрический метод	1	-
2461	-	-	390725,16	1372129,29	Картометрический метод	1	-
2462	-	-	390682,17	1372132,27	Картометрический метод	1	-
2463	-	-	390658,88	1372132,93	Картометрический метод	1	-
2464	-	-	390629,74	1372128,39	Картометрический метод	1	-
2465	-	-	390593,31	1372136,16	Картометрический метод	1	-
2466	-	-	390582,96	1372151,05	Картометрический метод	1	-
2467	-	-	390568,07	1372168,53	Картометрический метод	1	-
2468	-	-	390558,02	1372184,72	Картометрический метод	1	-
2469	-	-	390558,36	1372221,3	Картометрический метод	1	-
2470	-	-	390558,68	1372241,37	Картометрический метод	1	-
2471	-	-	390559	1372258,86	Картометрический метод	1	-
2472	-	-	390563,65	1372276,52	Картометрический метод	1	-
2473	-	-	390584,42	1372299,27	Картометрический метод	1	-
2474	-	-	390614,36	1372315,52	Картометрический метод	1	-
2475	-	-	390642,87	1372329,73	Картометрический метод	1	-
2476	-	-	390679,11	1372350,47	Картометрический метод	1	-

1	2	3	4	5	6	7	8
2477	-	-	390692,7	1372360,21	Картометрический метод	1	-
2478	-	-	390700,64	1372371,72	Картометрический метод	1	-
2479	-	-	390702,26	1372373,45	Картометрический метод	1	-
2480	-	-	390697,73	1372395,79	Картометрический метод	1	-
2481	-	-	390692,23	1372421,06	Картометрический метод	1	-
2482	-	-	390694,48	1372467,68	Картометрический метод	1	-
2483	-	-	390675,1	1372518,34	Картометрический метод	1	-
2484	-	-	390659,57	1372547,81	Картометрический метод	1	-
2485	-	-	390638,51	1372573,71	Картометрический метод	1	-
2486	-	-	390638,51	1372589,58	Картометрический метод	1	-
2487	-	-	390637,55	1372601,54	Картометрический метод	1	-
2488	-	-	390629,46	1372609,66	Картометрический метод	1	-
2489	-	-	390618,13	1372610,94	Картометрический метод	1	-
2490	-	-	390595,78	1372612,25	Картометрический метод	1	-
2491	-	-	390550,14	1372594,74	Картометрический метод	1	-
2492	-	-	390525,93	1372587,13	Картометрический метод	1	-
2493	-	-	390508,5	1372580,21	Картометрический метод	1	-
2494	-	-	390500,31	1372576,94	Картометрический метод	1	-
2495	-	-	390495,28	1372575,31	Картометрический метод	1	-
2496	-	-	390482,47	1372571,12	Картометрический метод	1	-
2497	-	-	390461,76	1372566,59	Картометрический метод	1	-
2498	-	-	390447,51	1372564,97	Картометрический метод	1	-
2499	-	-	390417,72	1372571,78	Картометрический метод	1	-
2500	-	-	390398,62	1372571,11	Картометрический метод	1	-
2501	-	-	390395,06	1372569,82	Картометрический метод	1	-
2502	-	-	390357,51	1372568,53	Картометрический метод	1	-
2503	-	-	390333,23	1372570,8	Картометрический метод	1	-
2504	-	-	390314,76	1372562,7	Картометрический метод	1	-
2505	-	-	390302,46	1372549,43	Картометрический метод	1	-
2506	-	-	390299,23	1372535,82	Картометрический метод	1	-
2507	-	-	390290,49	1372518,35	Картометрический метод	1	-

1	2	3	4	5	6	7	8
2508	-	-	390288,55	1372500,53	Картометрический метод	1	-
2509	-	-	390287,9	1372486,3	Картометрический метод	1	-
2510	-	-	390275,6	1372467,52	Картометрический метод	1	-
2511	-	-	390251,97	1372438,05	Картометрический метод	1	-
2512	-	-	390226,67	1372434,5	Картометрический метод	1	-
2513	-	-	390180,85	1372469,61	Картометрический метод	1	-
2514	-	-	390156,9	1372452,8	Картометрический метод	1	-
2515	-	-	390128,42	1372426,88	Картометрический метод	1	-
2516	-	-	390078,55	1372414,59	Картометрический метод	1	-
2517	-	-	390032,61	1372406,82	Картометрический метод	1	-
2518	-	-	390020,2	1372404,87	Картометрический метод	1	-
2519	-	-	390003,04	1372389,97	Картометрический метод	1	-
2520	-	-	389984,91	1372372,17	Картометрический метод	1	-
2521	-	-	389966,14	1372361,17	Картометрический метод	1	-
2522	-	-	389935,36	1372358,57	Картометрический метод	1	-
2523	-	-	389916,27	1372359,54	Картометрический метод	1	-
2524	-	-	389903,98	1372366,34	Картометрический метод	1	-
2525	-	-	389894,91	1372378,64	Картометрический метод	1	-
2526	-	-	389892,65	1372392,89	Картометрический метод	1	-
2527	-	-	389892,32	1372423,98	Картометрический метод	1	-
2528	-	-	389900,1	1372450,21	Картометрический метод	1	-
2529	-	-	389908,83	1372477,39	Картометрический метод	1	-
2530	-	-	389930,77	1372526,27	Картометрический метод	1	-
2531	-	-	389937,71	1372548,13	Картометрический метод	1	-
2532	-	-	389938,53	1372560,27	Картометрический метод	1	-
2533	-	-	389938,51	1372569,02	Картометрический метод	1	-
2534	-	-	389936,58	1372575,65	Картометрический метод	1	-
2535	-	-	389933,34	1372582,61	Картометрический метод	1	-
2536	-	-	389926,4	1372593,45	Картометрический метод	1	-
2537	-	-	389919,1	1372598,16	Картометрический метод	1	-
2538	-	-	389908,27	1372601,7	Картометрический метод	1	-

1	2	3	4	5	6	7	8
2539	-	-	389897,83	1372606,57	Картометрический метод	1	-
2540	-	-	389893,63	1372612,56	Картометрический метод	1	-
2541	-	-	389887,3	1372618,87	Картометрический метод	1	-
2542	-	-	389883,42	1372624,7	Картометрический метод	1	-
2543	-	-	389881,56	1372627,81	Картометрический метод	1	-
2544	-	-	389878,5	1372650,99	Картометрический метод	1	-
2545	-	-	389848,76	1372651,49	Картометрический метод	1	-
2546	-	-	389849,55	1372633,79	Картометрический метод	1	-
2547	-	-	389620,33	1372594,02	Картометрический метод	1	-
2548	-	-	389613,42	1372906,95	Картометрический метод	1	-
2549	-	-	389643,84	1372955,97	Картометрический метод	1	-
2550	-	-	389726,68	1372969,64	Картометрический метод	1	-
2551	-	-	389736,98	1372971,34	Картометрический метод	1	-
2552	-	-	389760,1	1372975,15	Картометрический метод	1	-
2553	-	-	389841,96	1372803,17	Картометрический метод	1	-
2554	-	-	389848,49	1372657,4	Картометрический метод	1	-
2555	-	-	389879,45	1372656,8	Картометрический метод	1	-
2556	-	-	389880,27	1372661,78	Картометрический метод	1	-
2557	-	-	389883,07	1372668,35	Картометрический метод	1	-
2558	-	-	389899,72	1372684,41	Картометрический метод	1	-
2559	-	-	389913,41	1372695,61	Картометрический метод	1	-
2560	-	-	389925,2	1372707,01	Картометрический метод	1	-
2561	-	-	389935,08	1372720,2	Картометрический метод	1	-
2562	-	-	389944,31	1372733,63	Картометрический метод	1	-
2563	-	-	389955,56	1372761,78	Картометрический метод	1	-
2564	-	-	389958,27	1372776,96	Картометрический метод	1	-
2565	-	-	389959,03	1372796,13	Картометрический метод	1	-
2566	-	-	389953,34	1372843,5	Картометрический метод	1	-
2567	-	-	389952,91	1372844,36	Картометрический метод	1	-
2568	-	-	389952,35	1372849,15	Картометрический метод	1	-
2569	-	-	389938,91	1372920,05	Картометрический метод	1	-

1	2	3	4	5	6	7	8
2570	-	-	389932,87	1372939,39	Картометрический метод	1	-
2571	-	-	389928,81	1372952,79	Картометрический метод	1	-
2572	-	-	389923,45	1372963,29	Картометрический метод	1	-
2573	-	-	389881,53	1373023,58	Картометрический метод	1	-
2574	-	-	389874,75	1373032,03	Картометрический метод	1	-
2575	-	-	389856,16	1373057,9	Картометрический метод	1	-
2576	-	-	389827,24	1373097,71	Картометрический метод	1	-
2577	-	-	389804,1	1373125,86	Картометрический метод	1	-
2578	-	-	389785,71	1373143,81	Картометрический метод	1	-
2579	-	-	389768,52	1373151,2	Картометрический метод	1	-
2580	-	-	389763,19	1373145,92	Картометрический метод	1	-
2581	-	-	389734,84	1373118,96	Картометрический метод	1	-
2582	-	-	389705,66	1373186,55	Картометрический метод	1	-
2583	-	-	389712,54	1373193,8	Картометрический метод	1	-
2584	-	-	389712,9	1373196,06	Картометрический метод	1	-
2585	-	-	389689,91	1373212,3	Картометрический метод	1	-
2586	-	-	389672,4	1373211,64	Картометрический метод	1	-
2587	-	-	389649,41	1373209,73	Картометрический метод	1	-
2588	-	-	389625,15	1373200,32	Картометрический метод	1	-
2589	-	-	389600,87	1373190,27	Картометрический метод	1	-
2590	-	-	389581,11	1373171,18	Картометрический метод	1	-
2591	-	-	389554,08	1373153,38	Картометрический метод	1	-
2592	-	-	389534,66	1373143,35	Картометрический метод	1	-
2593	-	-	389514,91	1373138,17	Картометрический метод	1	-
2594	-	-	389505,36	1373136,22	Картометрический метод	1	-
2595	-	-	389503,34	1373114,02	Картометрический метод	1	-
2596	-	-	389507,61	1373032,66	Картометрический метод	1	-
2597	-	-	389513,3	1373018,56	Картометрический метод	1	-
2598	-	-	389527,4	1372983,64	Картометрический метод	1	-
2599	-	-	389539,75	1372987,23	Картометрический метод	1	-
2600	-	-	389538,95	1372946,84	Картометрический метод	1	-

1	2	3	4	5	6	7	8
2601	-	-	389525,05	1372950,91	Картометрический метод	1	-
2602	-	-	389507,94	1372821	Картометрический метод	1	-
2603	-	-	389488,67	1372797,07	Картометрический метод	1	-
2604	-	-	389486,39	1372727,22	Картометрический метод	1	-
2605	-	-	389435,41	1372711,95	Картометрический метод	1	-
2606	-	-	389325,41	1372653,08	Картометрический метод	1	-
2607	-	-	389285,58	1372639,44	Картометрический метод	1	-
2608	-	-	389167,8	1372645,31	Картометрический метод	1	-
2609	-	-	389061,1	1372576,88	Картометрический метод	1	-
2610	-	-	389038,48	1372562,37	Картометрический метод	1	-
2611	-	-	389009,9	1372554,08	Картометрический метод	1	-
2612	-	-	388990,77	1372550,98	Картометрический метод	1	-
2613	-	-	388961,95	1372558,04	Картометрический метод	1	-
2614	-	-	388947,1	1372606,19	Картометрический метод	1	-
2615	-	-	388944,35	1372625,12	Картометрический метод	1	-
2616	-	-	388945,94	1372641,6	Картометрический метод	1	-
2617	-	-	388947,53	1372658,07	Картометрический метод	1	-
2618	-	-	388930,9	1372682,43	Картометрический метод	1	-
2619	-	-	388914,27	1372706,78	Картометрический метод	1	-
2620	-	-	388874,17	1372744,34	Картометрический метод	1	-
2621	-	-	388834,07	1372781,9	Картометрический метод	1	-
2622	-	-	388819,33	1372810,26	Картометрический метод	1	-
2623	-	-	388822,12	1372838,47	Картометрический метод	1	-
2624	-	-	388784,29	1372931,37	Картометрический метод	1	-
2625	-	-	388730,33	1372965,45	Картометрический метод	1	-
2626	-	-	388613,11	1372923,21	Картометрический метод	1	-
2627	-	-	388501,05	1372846,09	Картометрический метод	1	-
2628	-	-	388435,51	1372852,14	Картометрический метод	1	-
2629	-	-	388408,52	1372835,83	Картометрический метод	1	-
2630	-	-	388368,93	1372827,05	Картометрический метод	1	-
2631	-	-	388325,82	1372825,8	Картометрический метод	1	-

1	2	3	4	5	6	7	8
2632	-	-	388254,37	1372841,61	Картометрический метод	1	-
2633	-	-	388176,4	1372856,01	Картометрический метод	1	-
2634	-	-	388105,61	1372891,91	Картометрический метод	1	-
2635	-	-	388055,85	1372914,41	Картометрический метод	1	-
2636	-	-	387946,06	1372970,91	Картометрический метод	1	-
2637	-	-	387915,87	1372972,07	Картометрический метод	1	-
2638	-	-	387879,3	1372967,86	Картометрический метод	1	-
2639	-	-	387857,05	1372960,47	Картометрический метод	1	-
2640	-	-	387808,85	1372948,01	Картометрический метод	1	-
2641	-	-	387737,62	1372905,45	Картометрический метод	1	-
2642	-	-	387694,82	1372896,22	Картометрический метод	1	-
2643	-	-	387667,95	1372890,34	Картометрический метод	1	-
2644	-	-	387635,46	1372886,46	Картометрический метод	1	-
2645	-	-	387561,46	1372866,54	Картометрический метод	1	-
2646	-	-	387537,34	1372866,11	Картометрический метод	1	-
2647	-	-	387504,86	1372868,37	Картометрический метод	1	-
2648	-	-	387460,7	1372877	Картометрический метод	1	-
2649	-	-	387347,12	1372910,42	Картометрический метод	1	-
2650	-	-	387334,67	1372911,21	Картометрический метод	1	-
2651	-	-	387267,94	1372915,42	Картометрический метод	1	-
2652	-	-	387182,51	1372798,37	Картометрический метод	1	-
2653	-	-	387103,02	1372748,38	Картометрический метод	1	-
2654	-	-	387144,95	1372681,83	Картометрический метод	1	-
2655	-	-	387181,42	1372650	Картометрический метод	1	-
2656	-	-	387199,37	1372635,81	Картометрический метод	1	-
2657	-	-	387208,04	1372629,05	Картометрический метод	1	-
2658	-	-	387220,68	1372598,25	Картометрический метод	1	-
2659	-	-	387220,62	1372598,15	Картометрический метод	1	-
2660	-	-	387220,67	1372598,02	Картометрический метод	1	-
2661	-	-	387209,92	1372588,6	Картометрический метод	1	-
2662	-	-	387258,06	1372499,66	Картометрический метод	1	-

1	2	3	4	5	6	7	8
2663	-	-	387217,01	1372451,64	Картометрический метод	1	-
2664	-	-	387158,07	1372382,68	Картометрический метод	1	-
2665	-	-	387115,02	1372458	Картометрический метод	1	-
2666	-	-	387038,53	1372549,8	Картометрический метод	1	-
2667	-	-	386984,41	1372614,76	Картометрический метод	1	-
2668	-	-	386613,92	1372494,21	Картометрический метод	1	-
2669	-	-	386650,46	1372348,69	Картометрический метод	1	-
2670	-	-	386468,87	1372367,75	Картометрический метод	1	-
2671	-	-	386297,02	1372385,79	Картометрический метод	1	-
2672	-	-	386263,36	1372357,32	Картометрический метод	1	-
2673	-	-	386174,37	1372446,33	Картометрический метод	1	-
2674	-	-	386134,59	1372399,38	Картометрический метод	1	-
2675	-	-	386096	1372426,84	Картометрический метод	1	-
2676	-	-	386101,74	1372372,55	Картометрический метод	1	-
2677	-	-	386096,36	1372330,67	Картометрический метод	1	-
2678	-	-	386048,83	1372280,7	Картометрический метод	1	-
2679	-	-	386000,26	1372257,02	Картометрический метод	1	-
2680	-	-	385925,69	1372264,12	Картометрический метод	1	-
2681	-	-	385931,74	1372252,99	Картометрический метод	1	-
2682	-	-	385922,01	1372247,85	Картометрический метод	1	-
2683	-	-	385911,76	1372264,97	Картометрический метод	1	-
2684	-	-	385888,24	1372266,96	Картометрический метод	1	-
2685	-	-	385877,73	1372268,68	Картометрический метод	1	-
2686	-	-	385879,7	1372262,2	Картометрический метод	1	-
2687	-	-	385858,09	1372261,49	Картометрический метод	1	-
2688	-	-	385792,1	1372258,74	Картометрический метод	1	-
2689	-	-	385760,15	1372258,61	Картометрический метод	1	-
2690	-	-	385749,73	1372260,06	Картометрический метод	1	-
2691	-	-	385718,49	1372260,22	Картометрический метод	1	-
2692	-	-	385706,92	1372260,36	Картометрический метод	1	-
2693	-	-	385706,92	1372260,37	Картометрический метод	1	-

1	2	3	4	5	6	7	8
2694	-	-	385707,08	1372273,45	Картометрический метод	1	-
2695	-	-	385703,74	1372273,23	Картометрический метод	1	-
2696	-	-	385703,71	1372277,07	Картометрический метод	1	-
2697	-	-	385666,58	1372277,43	Картометрический метод	1	-
2698	-	-	385630,24	1372271,52	Картометрический метод	1	-
2699	-	-	385612,21	1372262,99	Картометрический метод	1	-
2700	-	-	385601,01	1372259,47	Картометрический метод	1	-
2701	-	-	385559	1372238,46	Картометрический метод	1	-
2702	-	-	385549,94	1372229,85	Картометрический метод	1	-
2703	-	-	385552,42	1372226,56	Картометрический метод	1	-
2704	-	-	385546,6	1372222,07	Картометрический метод	1	-
2705	-	-	385544,53	1372224,7	Картометрический метод	1	-
2706	-	-	385533,04	1372213,77	Картометрический метод	1	-
2707	-	-	385511,03	1372170,03	Картометрический метод	1	-
2708	-	-	385520,99	1372165,41	Картометрический метод	1	-
2709	-	-	385526,01	1372162,41	Картометрический метод	1	-
2710	-	-	385526,68	1372162,09	Картометрический метод	1	-
2711	-	-	385613,04	1372110,43	Картометрический метод	1	-
2712	-	-	385642,15	1372092,09	Картометрический метод	1	-
2713	-	-	385667,89	1372071,94	Картометрический метод	1	-
2714	-	-	385702,99	1372039,42	Картометрический метод	1	-
2715	-	-	385736,83	1372012,33	Картометрический метод	1	-
2716	-	-	385736,36	1372008,27	Картометрический метод	1	-
2717	-	-	385751,21	1372006,08	Картометрический метод	1	-
2718	-	-	385754,92	1371999,82	Картометрический метод	1	-
2719	-	-	385767,67	1371993,36	Картометрический метод	1	-
2720	-	-	385818,46	1371981,38	Картометрический метод	1	-
2721	-	-	385823,66	1371979,02	Картометрический метод	1	-
2722	-	-	385819,21	1371969,28	Картометрический метод	1	-
2723	-	-	385777,72	1371973,3	Картометрический метод	1	-
2724	-	-	385680,66	1371953,52	Картометрический метод	1	-

1	2	3	4	5	6	7	8
2725	-	-	385593,26	1371818,07	Картометрический метод	1	-
2726	-	-	385488,42	1371656,07	Картометрический метод	1	-
2727	-	-	385496,14	1371631,46	Картометрический метод	1	-
2728	-	-	385495,39	1371593,69	Картометрический метод	1	-
2729	-	-	385495	1371591,71	Картометрический метод	1	-
2730	-	-	385488,53	1371558,49	Картометрический метод	1	-
2731	-	-	385514,51	1371469,91	Картометрический метод	1	-
2732	-	-	385543,97	1371427,26	Картометрический метод	1	-
2733	-	-	385590,62	1371364,52	Картометрический метод	1	-
2734	-	-	385619,16	1371326,48	Картометрический метод	1	-
2735	-	-	385636,67	1371300,04	Картометрический метод	1	-
2736	-	-	385645,94	1371282,86	Картометрический метод	1	-
2737	-	-	385649,59	1371272,84	Картометрический метод	1	-
2738	-	-	385653,5	1371257,62	Картометрический метод	1	-
2739	-	-	385653,72	1371247,48	Картометрический метод	1	-
2740	-	-	385649,99	1371230,66	Картометрический метод	1	-
2741	-	-	385639,25	1371207,8	Картометрический метод	1	-
2742	-	-	385654,27	1371186,14	Картометрический метод	1	-
2743	-	-	385654,74	1371186,35	Картометрический метод	1	-
2744	-	-	385691,32	1371105,82	Картометрический метод	1	-
2745	-	-	385760,71	1371137,34	Картометрический метод	1	-
2746	-	-	385765,49	1371126,82	Картометрический метод	1	-
2747	-	-	385813,16	1371017,26	Картометрический метод	1	-
2748	-	-	385825,06	1371017,42	Картометрический метод	1	-
2749	-	-	385843,13	1371050,47	Картометрический метод	1	-
2750	-	-	385932,68	1371006,81	Картометрический метод	1	-
2751	-	-	386035,58	1370920,03	Картометрический метод	1	-
2752	-	-	386051,11	1370907,72	Картометрический метод	1	-
2753	-	-	386127,06	1370882,41	Картометрический метод	1	-
2754	-	-	386144,18	1370876,2	Картометрический метод	1	-
2755	-	-	386156,66	1370879,57	Картометрический метод	1	-

1	2	3	4	5	6	7	8
2756	-	-	386211,51	1370894,4	Картометрический метод	1	-
2757	-	-	386235,83	1370901,41	Картометрический метод	1	-
2758	-	-	386244,44	1370903,78	Картометрический метод	1	-
2759	-	-	386255,98	1370904,63	Картометрический метод	1	-
2760	-	-	386278,3	1370910,64	Картометрический метод	1	-
2761	-	-	386278,31	1370910,64	Картометрический метод	1	-
2762	-	-	386358,99	1370887,53	Картометрический метод	1	-
2763	-	-	386494,91	1370842,36	Картометрический метод	1	-
2764	-	-	386737,52	1370664,85	Картометрический метод	1	-
2765	-	-	386766,72	1370644,09	Картометрический метод	1	-
2766	-	-	386997,3	1370480,09	Картометрический метод	1	-
2767	-	-	386949,67	1370444,8	Картометрический метод	1	-
2768	-	-	386897,84	1370401,21	Картометрический метод	1	-
2769	-	-	386942,71	1370378,03	Картометрический метод	1	-
2770	-	-	386985,84	1370354,33	Картометрический метод	1	-
2771	-	-	387017,24	1370346,5	Картометрический метод	1	-
2772	-	-	387132,13	1370292,32	Картометрический метод	1	-
2773	-	-	387165,03	1370325,31	Картометрический метод	1	-
2774	-	-	387364,69	1370354,36	Картометрический метод	1	-
2775	-	-	387431,61	1370329,48	Картометрический метод	1	-
2776	-	-	387518,2	1370212,18	Картометрический метод	1	-
2777	-	-	387688,95	1370092,47	Картометрический метод	1	-
2778	-	-	387720,33	1369872,56	Картометрический метод	1	-
2779	-	-	387880,13	1369763,16	Картометрический метод	1	-
2780	-	-	387937,2	1369679,49	Картометрический метод	1	-
2781	-	-	387939,73	1369678,06	Картометрический метод	1	-
2782	-	-	387946,02	1369682,94	Картометрический метод	1	-
2783	-	-	387962,39	1369670,42	Картометрический метод	1	-
2784	-	-	388063,2	1369689,72	Картометрический метод	1	-
2785	-	-	388179,42	1369711,78	Картометрический метод	1	-
2786	-	-	388270,6	1369814,72	Картометрический метод	1	-

1	2	3	4	5	6	7	8
2787	-	-	388474,9	1370191,91	Картометрический метод	1	-
2788	-	-	388462,7	1370241,17	Картометрический метод	1	-
2789	-	-	388485,04	1370271,7	Картометрический метод	1	-
2790	-	-	388556,55	1370322,91	Картометрический метод	1	-
2791	-	-	388559,84	1370407,85	Картометрический метод	1	-
2792	-	-	388525,66	1370462,56	Картометрический метод	1	-
2793	-	-	388461,74	1370553,82	Картометрический метод	1	-
2794	-	-	388431,76	1370637,85	Картометрический метод	1	-
2795	-	-	388376,23	1370682,73	Картометрический метод	1	-
2796	-	-	388335,29	1370719,51	Картометрический метод	1	-
2797	-	-	388329,08	1370797,23	Картометрический метод	1	-
2798	-	-	388326,92	1370905,64	Картометрический метод	1	-
2799	-	-	388343,21	1370973,16	Картометрический метод	1	-
2800	-	-	388433,08	1371057,12	Картометрический метод	1	-
2801	-	-	388435,19	1370989,62	Картометрический метод	1	-
2802	-	-	388557,85	1370966,36	Картометрический метод	1	-
2803	-	-	388575,47	1370871,41	Картометрический метод	1	-
2804	-	-	388729,41	1370820,84	Картометрический метод	1	-
2805	-	-	388809,23	1370797,15	Картометрический метод	1	-
2806	-	-	388839,92	1370776,72	Картометрический метод	1	-
2807	-	-	388838,72	1370695,53	Картометрический метод	1	-
2808	-	-	388861,93	1370652,78	Картометрический метод	1	-
2809	-	-	388885,49	1370644,91	Картометрический метод	1	-
2810	-	-	388893,29	1370646,85	Картометрический метод	1	-
2811	-	-	388960,81	1370647,53	Картометрический метод	1	-
2812	-	-	389002,74	1370649,1	Картометрический метод	1	-
2813	-	-	389009,14	1370653,56	Картометрический метод	1	-
2814	-	-	389015,79	1370657,61	Картометрический метод	1	-
2815	-	-	389022,68	1370661,25	Картометрический метод	1	-
2816	-	-	389029,78	1370664,46	Картометрический метод	1	-
2817	-	-	389033,86	1370666,36	Картометрический метод	1	-

1	2	3	4	5	6	7	8
2818	-	-	389038,04	1370668,01	Картометрический метод	1	-
2819	-	-	389042,31	1370669,41	Картометрический метод	1	-
2820	-	-	389046,66	1370670,54	Картометрический метод	1	-
2821	-	-	389051,06	1370671,42	Картометрический метод	1	-
2822	-	-	389055,52	1370672,02	Картометрический метод	1	-
2823	-	-	389060	1370672,35	Картометрический метод	1	-
2824	-	-	389064,49	1370672,41	Картометрический метод	1	-
2825	-	-	389068,98	1370672,21	Картометрический метод	1	-
2826	-	-	389073,45	1370671,73	Картометрический метод	1	-
2827	-	-	389077,88	1370670,98	Картометрический метод	1	-
2828	-	-	389079,94	1370670,64	Картометрический метод	1	-
2829	-	-	389082,01	1370670,43	Картометрический метод	1	-
2830	-	-	389084,09	1370670,36	Картометрический метод	1	-
2831	-	-	389086,17	1370670,42	Картометрический метод	1	-
2832	-	-	389088,24	1370670,62	Картометрический метод	1	-
2833	-	-	389090,3	1370670,96	Картометрический метод	1	-
2834	-	-	389092,33	1370671,43	Картометрический метод	1	-
2835	-	-	389094,32	1370672,03	Картометрический метод	1	-
2836	-	-	389096,27	1370672,76	Картометрический метод	1	-
2837	-	-	389098,17	1370673,62	Картометрический метод	1	-
2838	-	-	389100,34	1370674,6	Картометрический метод	1	-
2839	-	-	389102,56	1370675,44	Картометрический метод	1	-
2840	-	-	389104,83	1370676,14	Картометрический метод	1	-
2841	-	-	389107,14	1370676,7	Картометрический метод	1	-
2842	-	-	389109,48	1370677,12	Картометрический метод	1	-
2843	-	-	389111,85	1370677,39	Картометрический метод	1	-
2844	-	-	389114,22	1370677,51	Картометрический метод	1	-
2845	-	-	389116,6	1370677,48	Картометрический метод	1	-
2846	-	-	389118,97	1370677,31	Картометрический метод	1	-
2847	-	-	389121,33	1370676,99	Картометрический метод	1	-
2848	-	-	389123,66	1370676,52	Картометрический метод	1	-

1	2	3	4	5	6	7	8
2849	-	-	389125,96	1370675,91	Картометрический метод	1	-
2850	-	-	389128,21	1370675,15	Картометрический метод	1	-
2851	-	-	389130,41	1370674,26	Картометрический метод	1	-
2852	-	-	389132,56	1370673,23	Картометрический метод	1	-
2853	-	-	389134,64	1370672,07	Картометрический метод	1	-
2854	-	-	389136,64	1370670,79	Картометрический метод	1	-
2855	-	-	389138,55	1370669,38	Картометрический метод	1	-
2856	-	-	389140,38	1370667,85	Картометрический метод	1	-
2857	-	-	389142,1	1370666,22	Картометрический метод	1	-
2858	-	-	389143,72	1370664,48	Картометрический метод	1	-
2859	-	-	389145,23	1370662,64	Картометрический метод	1	-
2860	-	-	389146,63	1370660,71	Картометрический метод	1	-
2861	-	-	389147,9	1370658,7	Картометрический метод	1	-
2862	-	-	389149,04	1370656,62	Картометрический метод	1	-
2863	-	-	389150,05	1370654,47	Картометрический метод	1	-
2864	-	-	389150,92	1370652,25	Картометрический метод	1	-
2865	-	-	389151,66	1370649,99	Картометрический метод	1	-
2866	-	-	389152,25	1370647,69	Картометрический метод	1	-
2867	-	-	389152,7	1370645,35	Картометрический метод	1	-
2868	-	-	389153	1370643	Картометрический метод	1	-
2869	-	-	389153,16	1370640,62	Картометрический метод	1	-
2870	-	-	389153,16	1370638,24	Картометрический метод	1	-
2871	-	-	389153,02	1370635,87	Картометрический метод	1	-
2872	-	-	389152,73	1370633,51	Картометрический метод	1	-
2873	-	-	389152,3	1370631,17	Картометрический метод	1	-
2874	-	-	389151,72	1370628,87	Картометрический метод	1	-
2875	-	-	389151	1370626,6	Картометрический метод	1	-
2876	-	-	389150,13	1370624,38	Картометрический метод	1	-
2877	-	-	389149,14	1370622,23	Картометрический метод	1	-
2878	-	-	389148,01	1370620,13	Картометрический метод	1	-
2879	-	-	389146,75	1370618,12	Картометрический метод	1	-

1	2	3	4	5	6	7	8
2880	-	-	389145,37	1370616,18	Картометрический метод	1	-
2881	-	-	389143,87	1370614,33	Картометрический метод	1	-
2882	-	-	389142,26	1370612,59	Картометрический метод	1	-
2883	-	-	389140,54	1370610,94	Картометрический метод	1	-
2884	-	-	389125,13	1370596,01	Картометрический метод	1	-
2885	-	-	389110,83	1370580,01	Картометрический метод	1	-
2886	-	-	389097,74	1370563,01	Картометрический метод	1	-
2887	-	-	389095,96	1370560,35	Картометрический метод	1	-
2888	-	-	389094,34	1370557,58	Картометрический метод	1	-
2889	-	-	389092,89	1370554,72	Картометрический метод	1	-
2890	-	-	389091,62	1370551,78	Картометрический метод	1	-
2891	-	-	389090,52	1370548,77	Картометрический метод	1	-
2892	-	-	389089,57	1370545,57	Картометрический метод	1	-
2893	-	-	389088,83	1370542,33	Картометрический метод	1	-
2894	-	-	389088,3	1370539,04	Картометрический метод	1	-
2895	-	-	389087,97	1370535,73	Картометрический метод	1	-
2896	-	-	389087,84	1370532,4	Картометрический метод	1	-
2897	-	-	389087,93	1370529,07	Картометрический метод	1	-
2898	-	-	389088,22	1370525,76	Картометрический метод	1	-
2899	-	-	389088,72	1370522,47	Картометрический метод	1	-
2900	-	-	389089,43	1370519,21	Картометрический метод	1	-
2901	-	-	389090,33	1370516,01	Картометрический метод	1	-
2902	-	-	389091,44	1370512,87	Картометрический метод	1	-
2903	-	-	389092,74	1370509,81	Картометрический метод	1	-
2904	-	-	389094,23	1370506,83	Картометрический метод	1	-
2905	-	-	389095,9	1370503,95	Картометрический метод	1	-
2906	-	-	389097,75	1370501,18	Картометрический метод	1	-
2907	-	-	389134,81	1370445,53	Картометрический метод	1	-
2908	-	-	389168,13	1370387,57	Картометрический метод	1	-
2909	-	-	389250,1	1370247,92	Картометрический метод	1	-
2910	-	-	389278,76	1370250,61	Картометрический метод	1	-

1	2	3	4	5	6	7	8
2911	-	-	389307,2	1370255,07	Картометрический метод	1	-
2912	-	-	389320,24	1370255,76	Картометрический метод	1	-
2913	-	-	389333,3	1370255,63	Картометрический метод	1	-
2914	-	-	389346,33	1370254,69	Картометрический метод	1	-
2915	-	-	389359,27	1370252,94	Картометрический метод	1	-
2916	-	-	389372,08	1370250,39	Картометрический метод	1	-
2917	-	-	389384,71	1370247,05	Картометрический метод	1	-
2918	-	-	389397,1	1370242,93	Картометрический метод	1	-
2919	-	-	389409,21	1370238,04	Картометрический метод	1	-
2920	-	-	389421	1370232,41	Картометрический метод	1	-
2921	-	-	389477,5	1370204,99	Картометрический метод	1	-
2922	-	-	389535,3	1370180,45	Картометрический метод	1	-
2923	-	-	389562,14	1370178,36	Картометрический метод	1	-
2924	-	-	389572,73	1370177,52	Картометрический метод	1	-
2925	-	-	389612,45	1370159,95	Картометрический метод	1	-
2926	-	-	389625,2	1370159,36	Картометрический метод	1	-
2927	-	-	389637,95	1370159,57	Картометрический метод	1	-
2928	-	-	389650,67	1370160,57	Картометрический метод	1	-
2929	-	-	389663,3	1370162,36	Картометрический метод	1	-
2930	-	-	389675,79	1370164,93	Картометрический метод	1	-
2931	-	-	389688,1	1370168,28	Картометрический метод	1	-
2932	-	-	389700,18	1370172,38	Картометрический метод	1	-
2933	-	-	389703,25	1370173,43	Картометрический метод	1	-
2934	-	-	389706,38	1370174,29	Картометрический метод	1	-
2935	-	-	389709,56	1370174,95	Картометрический метод	1	-
2936	-	-	389712,78	1370175,42	Картометрический метод	1	-
2937	-	-	389716,01	1370175,68	Картометрический метод	1	-
2938	-	-	389719,26	1370175,75	Картометрический метод	1	-
2939	-	-	389722,5	1370175,61	Картометрический метод	1	-
2940	-	-	389725,73	1370175,27	Картометрический метод	1	-
2941	-	-	389727	1370175,06	Картометрический метод	1	-

1	2	3	4	5	6	7	8
2942	-	-	389732,09	1370174	Картометрический метод	1	-
2943	-	-	389738,25	1370171,95	Картометрический метод	1	-
2944	-	-	389744,11	1370169,16	Картометрический метод	1	-
2945	-	-	389746,9	1370167,5	Картометрический метод	1	-
2946	-	-	389752,42	1370183,74	Картометрический метод	1	-
2947	-	-	389778,77	1370214,15	Картометрический метод	1	-
2948	-	-	389816,42	1370240,53	Картометрический метод	1	-
2949	-	-	389878,37	1370204,95	Картометрический метод	1	-
2950	-	-	389856,88	1370113,56	Картометрический метод	1	-
2951	-	-	389968,69	1369959,89	Картометрический метод	1	-
2952	-	-	389971,64	1369756,03	Картометрический метод	1	-
2953	-	-	390258,59	1369533,39	Картометрический метод	1	-
2954	-	-	390274,23	1369526,93	Картометрический метод	1	-
2955	-	-	390298,95	1369510,98	Картометрический метод	1	-
2956	-	-	390311,6	1369500,17	Картометрический метод	1	-
2957	-	-	390312,69	1369501,67	Картометрический метод	1	-
2958	-	-	390324,1	1369496,14	Картометрический метод	1	-
2959	-	-	390378,21	1369476,1	Картометрический метод	1	-
2960	-	-	390388,87	1369505,92	Картометрический метод	1	-
2961	-	-	390472	1369476,27	Картометрический метод	1	-
2962	-	-	390451,78	1369428,72	Картометрический метод	1	-
2963	-	-	390817,63	1369264,98	Картометрический метод	1	-
2964	-	-	390824,15	1369276,69	Картометрический метод	1	-
2965	-	-	390829,03	1369296,5	Картометрический метод	1	-
2966	-	-	390822,97	1369359,48	Картометрический метод	1	-
2967	-	-	390814,29	1369393,99	Картометрический метод	1	-
2968	-	-	390809,87	1369433,52	Картометрический метод	1	-
2969	-	-	390806,98	1369457,92	Картометрический метод	1	-
2970	-	-	390802,33	1369501,05	Картометрический метод	1	-
2971	-	-	390823,64	1369503,21	Картометрический метод	1	-
2972	-	-	390833,53	1369504,9	Картометрический метод	1	-

1	2	3	4	5	6	7	8
2973	-	-	390838,69	1369488,41	Картометрический метод	1	-
2974	-	-	390852,72	1369440,61	Картометрический метод	1	-
2975	-	-	390859,64	1369417,44	Картометрический метод	1	-
2976	-	-	390902,24	1369365,77	Картометрический метод	1	-
2332	-	-	390917,79	1369344,24	Картометрический метод	1	-
Участок №3							
2977	-	-	385471,99	1370501,97	Картометрический метод	1	-
2978	-	-	385494,94	1370528,03	Картометрический метод	1	-
2979	-	-	385427,98	1370583,99	Картометрический метод	1	-
2980	-	-	385402,95	1370653,97	Картометрический метод	1	-
2981	-	-	385459,02	1370711,97	Картометрический метод	1	-
2982	-	-	385348,04	1370819,01	Картометрический метод	1	-
2983	-	-	385327,01	1370765,03	Картометрический метод	1	-
2984	-	-	385294,01	1370733,97	Картометрический метод	1	-
2985	-	-	385261,97	1370710,01	Картометрический метод	1	-
2986	-	-	385224,03	1370736,96	Картометрический метод	1	-
2987	-	-	385257,02	1370766,98	Картометрический метод	1	-
2988	-	-	385283	1370785,01	Картометрический метод	1	-
2989	-	-	385297,03	1370819	Картометрический метод	1	-
2990	-	-	385310,03	1370839,01	Картометрический метод	1	-
2991	-	-	385250,02	1370941,99	Картометрический метод	1	-
2992	-	-	385216,05	1370832,02	Картометрический метод	1	-
2993	-	-	385193,05	1370801,01	Картометрический метод	1	-
2994	-	-	385159,18	1370762,6	Картометрический метод	1	-
2995	-	-	385140,78	1370787,42	Картометрический метод	1	-
2996	-	-	385127,32	1370806,43	Картометрический метод	1	-
2997	-	-	385118,22	1370818,52	Картометрический метод	1	-
2998	-	-	385100,82	1370843,18	Картометрический метод	1	-
2999	-	-	385138,41	1370887,14	Картометрический метод	1	-
3000	-	-	385161,75	1370887,77	Картометрический метод	1	-
3001	-	-	385203	1371023,96	Картометрический метод	1	-

1	2	3	4	5	6	7	8
3002	-	-	385176,04	1371079,02	Картометрический метод	1	-
3003	-	-	385052,01	1371325,01	Картометрический метод	1	-
3004	-	-	385048,05	1371615,03	Картометрический метод	1	-
3005	-	-	384941,03	1371615	Картометрический метод	1	-
3006	-	-	384910,95	1371607,97	Картометрический метод	1	-
3007	-	-	384905,38	1371606,75	Картометрический метод	1	-
3008	-	-	384899,97	1371578,99	Картометрический метод	1	-
3009	-	-	384875,42	1371498,9	Картометрический метод	1	-
3010	-	-	384853,61	1371403,75	Картометрический метод	1	-
3011	-	-	384869,69	1371400,54	Картометрический метод	1	-
3012	-	-	384857,79	1371337,82	Картометрический метод	1	-
3013	-	-	384852,45	1371337,56	Картометрический метод	1	-
3014	-	-	384853,02	1371277,03	Картометрический метод	1	-
3015	-	-	384854,98	1371233,04	Картометрический метод	1	-
3016	-	-	384869	1371182,99	Картометрический метод	1	-
3017	-	-	384889,98	1371139,99	Картометрический метод	1	-
3018	-	-	384917,01	1371091,01	Картометрический метод	1	-
3019	-	-	384958,98	1371015	Картометрический метод	1	-
3020	-	-	384987,04	1370968,97	Картометрический метод	1	-
3021	-	-	385013,95	1370929,02	Картометрический метод	1	-
3022	-	-	385060,01	1370872	Картометрический метод	1	-
3023	-	-	385100,98	1370817,03	Картометрический метод	1	-
3024	-	-	385145,97	1370752,99	Картометрический метод	1	-
3025	-	-	385165,98	1370733,02	Картометрический метод	1	-
3026	-	-	385198,02	1370705,02	Картометрический метод	1	-
3027	-	-	385233,95	1370678,01	Картометрический метод	1	-
3028	-	-	385266,96	1370657,03	Картометрический метод	1	-
3029	-	-	385317,96	1370626,02	Картометрический метод	1	-
3030	-	-	385352,95	1370603,02	Картометрический метод	1	-
3031	-	-	385379,98	1370584,98	Картометрический метод	1	-
3032	-	-	385398,97	1370573,02	Картометрический метод	1	-

1	2	3	4	5	6	7	8
3033	-	-	385424,96	1370551	Картометрический метод	1	-
3034	-	-	385441	1370533,96	Картометрический метод	1	-
3035	-	-	385456,04	1370517,01	Картометрический метод	1	-
2977	-	-	385471,99	1370501,97	Картометрический метод	1	-
Участок №4							
3036	-	-	385788,57	1370332,09	Картометрический метод	1	-
3037	-	-	385803,5	1370394,19	Картометрический метод	1	-
3038	-	-	385798,08	1370424,2	Картометрический метод	1	-
3039	-	-	385777,33	1370445,53	Картометрический метод	1	-
3040	-	-	385734,85	1370383,69	Картометрический метод	1	-
3041	-	-	385697,01	1370384,59	Картометрический метод	1	-
3042	-	-	385635,32	1370403,39	Картометрический метод	1	-
3043	-	-	385589,91	1370447,96	Картометрический метод	1	-
3044	-	-	385626,22	1370484,69	Картометрический метод	1	-
3045	-	-	385590,32	1370514,83	Картометрический метод	1	-
3046	-	-	385501,91	1370478,41	Картометрический метод	1	-
3047	-	-	385548,86	1370448,94	Картометрический метод	1	-
3048	-	-	385631,97	1370375,16	Картометрический метод	1	-
3049	-	-	385648,24	1370366,12	Картометрический метод	1	-
3050	-	-	385688,29	1370361,61	Картометрический метод	1	-
3051	-	-	385711,78	1370353,17	Картометрический метод	1	-
3052	-	-	385736,77	1370339,92	Картометрический метод	1	-
3053	-	-	385766,59	1370332,7	Картометрический метод	1	-
3036	-	-	385788,57	1370332,09	Картометрический метод	1	-
Участок №5							
3054	-	-	386393,8	1370121,81	Картометрический метод	1	-
3055	-	-	386450,63	1370198,68	Картометрический метод	1	-
3056	-	-	386305,43	1370319,26	Картометрический метод	1	-
3057	-	-	386289,15	1370329,33	Картометрический метод	1	-
3058	-	-	386362,52	1370444,79	Картометрический метод	1	-
3059	-	-	386133,28	1370611,1	Картометрический метод	1	-

1	2	3	4	5	6	7	8
3060	-	-	386089,65	1370595,36	Картометрический метод	1	-
3061	-	-	386045,74	1370479,93	Картометрический метод	1	-
3062	-	-	385983,74	1370316,93	Картометрический метод	1	-
3063	-	-	386024,38	1370292,8	Картометрический метод	1	-
3064	-	-	386064,71	1370279,73	Картометрический метод	1	-
3065	-	-	386148,84	1370224,13	Картометрический метод	1	-
3066	-	-	386228,24	1370197,67	Картометрический метод	1	-
3054	-	-	386393,8	1370121,81	Картометрический метод	1	-
Участок №6							
3067	-	-	387571,83	1369488,47	Картометрический метод	1	-
3068	-	-	387595,87	1369521,13	Картометрический метод	1	-
3069	-	-	387624,34	1369555,82	Картометрический метод	1	-
3070	-	-	387475,76	1369721,41	Картометрический метод	1	-
3071	-	-	387394,49	1369585,57	Картометрический метод	1	-
3072	-	-	387383,91	1369568,33	Картометрический метод	1	-
3073	-	-	387138,83	1369601,76	Картометрический метод	1	-
3074	-	-	387119,49	1369615,97	Картометрический метод	1	-
3075	-	-	387078,52	1369683,48	Картометрический метод	1	-
3076	-	-	387026,34	1369794,32	Картометрический метод	1	-
3077	-	-	386990,15	1369945,21	Картометрический метод	1	-
3078	-	-	386969,84	1370077,57	Картометрический метод	1	-
3079	-	-	386920,49	1370077,85	Картометрический метод	1	-
3080	-	-	386920,86	1370050,59	Картометрический метод	1	-
3081	-	-	386905,31	1369976,93	Картометрический метод	1	-
3082	-	-	386871,42	1369913,15	Картометрический метод	1	-
3083	-	-	386836,59	1369876,91	Картометрический метод	1	-
3084	-	-	386791,65	1369874,28	Картометрический метод	1	-
3085	-	-	386740,87	1369894,15	Картометрический метод	1	-
3086	-	-	386611,62	1370015,57	Картометрический метод	1	-
3087	-	-	386511,27	1370112	Картометрический метод	1	-
3088	-	-	386468,04	1370067,91	Картометрический метод	1	-

1	2	3	4	5	6	7	8
3089	-	-	386535,18	1369997,28	Картометрический метод	1	-
3090	-	-	386574,02	1369975,65	Картометрический метод	1	-
3091	-	-	386620,24	1369942,22	Картометрический метод	1	-
3092	-	-	386774,86	1369805,05	Картометрический метод	1	-
3093	-	-	386943,16	1369670,15	Картометрический метод	1	-
3094	-	-	386976,78	1369634,38	Картометрический метод	1	-
3095	-	-	387027,92	1369570,72	Картометрический метод	1	-
3096	-	-	387051,52	1369545,33	Картометрический метод	1	-
3097	-	-	387078,7	1369522,8	Картометрический метод	1	-
3098	-	-	387100,88	1369509,57	Картометрический метод	1	-
3099	-	-	387141,87	1369496,3	Картометрический метод	1	-
3100	-	-	387178,67	1369488,11	Картометрический метод	1	-
3101	-	-	387272,89	1369483,03	Картометрический метод	1	-
3102	-	-	387325,53	1369470,31	Картометрический метод	1	-
3103	-	-	387372,84	1369468,8	Картометрический метод	1	-
3104	-	-	387432,97	1369480,57	Картометрический метод	1	-
3105	-	-	387511,66	1369500,28	Картометрический метод	1	-
3106	-	-	387554,08	1369496,31	Картометрический метод	1	-
3067	-	-	387571,83	1369488,47	Картометрический метод	1	-
Участок №7							
3107	-	-	388941,77	1369276,47	Картометрический метод	1	-
3108	-	-	388938,08	1369295,29	Картометрический метод	1	-
3109	-	-	388935,84	1369314,41	Картометрический метод	1	-
3110	-	-	388931,07	1369346,74	Картометрический метод	1	-
3111	-	-	388930,2	1369349,46	Картометрический метод	1	-
3112	-	-	388925,62	1369367,49	Картометрический метод	1	-
3113	-	-	388914,05	1369398,69	Картометрический метод	1	-
3114	-	-	388895,17	1369420,79	Картометрический метод	1	-
3115	-	-	388880,89	1369436,44	Картометрический метод	1	-
3116	-	-	388881,75	1369454,73	Картометрический метод	1	-
3117	-	-	388897,92	1369470,14	Картометрический метод	1	-

1	2	3	4	5	6	7	8
3118	-	-	388919,94	1369482,21	Картометрический метод	1	-
3119	-	-	388926,41	1369484,62	Картометрический метод	1	-
3120	-	-	388972,21	1369496,52	Картометрический метод	1	-
3121	-	-	388999,69	1369510,21	Картометрический метод	1	-
3122	-	-	389032,85	1369524,8	Картометрический метод	1	-
3123	-	-	389046,33	1369538,48	Картометрический метод	1	-
3124	-	-	389046,33	1369559,02	Картометрический метод	1	-
3125	-	-	389054,4	1369586,42	Картометрический метод	1	-
3126	-	-	389066,29	1369607,47	Картометрический метод	1	-
3127	-	-	389087,84	1369628,17	Картометрический метод	1	-
3128	-	-	389118,18	1369638,96	Картометрический метод	1	-
3129	-	-	389147,32	1369651,11	Картометрический метод	1	-
3130	-	-	389154,05	1369667,26	Картометрический метод	1	-
3131	-	-	389151,03	1369687,19	Картометрический метод	1	-
3132	-	-	389112,51	1369732,98	Картометрический метод	1	-
3133	-	-	389082,93	1369762,06	Картометрический метод	1	-
3134	-	-	389073,8	1369781,97	Картометрический метод	1	-
3135	-	-	389063,84	1369817	Картометрический метод	1	-
3136	-	-	389062,44	1369831,15	Картометрический метод	1	-
3137	-	-	389066,56	1369863,47	Картометрический метод	1	-
3138	-	-	389071,92	1369907,92	Картометрический метод	1	-
3139	-	-	389118,35	1369958,4	Картометрический метод	1	-
3140	-	-	389148,62	1369982,69	Картометрический метод	1	-
3141	-	-	389164,86	1369994,74	Картометрический метод	1	-
3142	-	-	389193,82	1370011,61	Картометрический метод	1	-
3143	-	-	389209,99	1370016,31	Картометрический метод	1	-
3144	-	-	389221,39	1370022,42	Картометрический метод	1	-
3145	-	-	389227,49	1370031,79	Картометрический метод	1	-
3146	-	-	389230,1	1370047,26	Картометрический метод	1	-
3147	-	-	389232,21	1370058,1	Картометрический метод	1	-
3148	-	-	389239,61	1370074,24	Картометрический метод	1	-

1	2	3	4	5	6	7	8
3149	-	-	389257,02	1370081,65	Картометрический метод	1	-
3150	-	-	389261,14	1370092,39	Картометрический метод	1	-
3151	-	-	389265,84	1370105,84	Картометрический метод	1	-
3152	-	-	389261,73	1370116,67	Картометрический метод	1	-
3153	-	-	389242,3	1370138,85	Картометрический метод	1	-
3154	-	-	389234,83	1370178,56	Картометрический метод	1	-
3155	-	-	389239,6	1370208,88	Картометрический метод	1	-
3156	-	-	389239,8	1370206,8	Картометрический метод	1	-
3157	-	-	389240,19	1370243,23	Картометрический метод	1	-
3158	-	-	389207,29	1370295,03	Картометрический метод	1	-
3159	-	-	389160,1	1370381,67	Картометрический метод	1	-
3160	-	-	389139,31	1370411,94	Картометрический метод	1	-
3161	-	-	389116,41	1370442,14	Картометрический метод	1	-
3162	-	-	389104,18	1370463,05	Картометрический метод	1	-
3163	-	-	389101,12	1370467,32	Картометрический метод	1	-
3164	-	-	389098,74	1370473,26	Картометрический метод	1	-
3165	-	-	389088,92	1370510,91	Картометрический метод	1	-
3166	-	-	389083,26	1370532,87	Картометрический метод	1	-
3167	-	-	389082,55	1370549,02	Картометрический метод	1	-
3168	-	-	389082,97	1370557,4	Картометрический метод	1	-
3169	-	-	389091,86	1370577,84	Картометрический метод	1	-
3170	-	-	389101,65	1370589,16	Картометрический метод	1	-
3171	-	-	389124,28	1370616,72	Картометрический метод	1	-
3172	-	-	389134,82	1370635,31	Картометрический метод	1	-
3173	-	-	389137,01	1370642,8	Картометрический метод	1	-
3174	-	-	389135,55	1370651,76	Картометрический метод	1	-
3175	-	-	389130,28	1370657,81	Картометрический метод	1	-
3176	-	-	389125,43	1370661,78	Картометрический метод	1	-
3177	-	-	389115,22	1370663,16	Картометрический метод	1	-
3178	-	-	389110,11	1370662,74	Картометрический метод	1	-
3179	-	-	389099,17	1370658,38	Картометрический метод	1	-

1	2	3	4	5	6	7	8
3180	-	-	389089,04	1370656,73	Картометрический метод	1	-
3181	-	-	389079,25	1370655,8	Картометрический метод	1	-
3182	-	-	389066,27	1370658,1	Картометрический метод	1	-
3183	-	-	389043,35	1370655,55	Картометрический метод	1	-
3184	-	-	389015,9	1370644,9	Картометрический метод	1	-
3185	-	-	389007,32	1370643,07	Картометрический метод	1	-
3186	-	-	389015,65	1370621,57	Картометрический метод	1	-
3187	-	-	389054,17	1370597,1	Картометрический метод	1	-
3188	-	-	389055,09	1370579,59	Картометрический метод	1	-
3189	-	-	389036,67	1370581,79	Картометрический метод	1	-
3190	-	-	388989,88	1370632,95	Картометрический метод	1	-
3191	-	-	388894,13	1370626,87	Картометрический метод	1	-
3192	-	-	388862,14	1370597,49	Картометрический метод	1	-
3193	-	-	388836,78	1370512,26	Картометрический метод	1	-
3194	-	-	388838,15	1370401,58	Картометрический метод	1	-
3195	-	-	388711,65	1370336,37	Картометрический метод	1	-
3196	-	-	388670,18	1370303,17	Картометрический метод	1	-
3197	-	-	388625,82	1370218,15	Картометрический метод	1	-
3198	-	-	388596,32	1370171,64	Картометрический метод	1	-
3199	-	-	388565,05	1370115,71	Картометрический метод	1	-
3200	-	-	388527,53	1370067,45	Картометрический метод	1	-
3201	-	-	388458,63	1370005,46	Картометрический метод	1	-
3202	-	-	388381,77	1369904,55	Картометрический метод	1	-
3203	-	-	388364,86	1369881,71	Картометрический метод	1	-
3204	-	-	388331,03	1369835,65	Картометрический метод	1	-
3205	-	-	388328,3	1369830,32	Картометрический метод	1	-
3206	-	-	388270,25	1369721,46	Картометрический метод	1	-
3207	-	-	388198,29	1369653,34	Картометрический метод	1	-
3208	-	-	388172,55	1369636,19	Картометрический метод	1	-
3209	-	-	388153,86	1369623,36	Картометрический метод	1	-
3210	-	-	388120,39	1369600,7	Картометрический метод	1	-

1	2	3	4	5	6	7	8
3211	-	-	388086,92	1369578,12	Картометрический метод	1	-
3212	-	-	388060,45	1369554,82	Картометрический метод	1	-
3213	-	-	388032,3	1369530,19	Картометрический метод	1	-
3214	-	-	387970,31	1369469,23	Картометрический метод	1	-
3215	-	-	387957,49	1369454,5	Картометрический метод	1	-
3216	-	-	387911,35	1369400,73	Картометрический метод	1	-
3217	-	-	387861,96	1369395,49	Картометрический метод	1	-
3218	-	-	387893,29	1369352,81	Картометрический метод	1	-
3219	-	-	387933,16	1369340,24	Картометрический метод	1	-
3220	-	-	387977,75	1369395,23	Картометрический метод	1	-
3221	-	-	388034,88	1369427,79	Картометрический метод	1	-
3222	-	-	388091,73	1369475,14	Картометрический метод	1	-
3223	-	-	388139,13	1369460,25	Картометрический метод	1	-
3224	-	-	388168,71	1369451,15	Картометрический метод	1	-
3225	-	-	388182,82	1369440,61	Картометрический метод	1	-
3226	-	-	388182,24	1369448,93	Картометрический метод	1	-
3227	-	-	388181,32	1369455,97	Картометрический метод	1	-
3228	-	-	388179,92	1369471,09	Картометрический метод	1	-
3229	-	-	388177,69	1369491,89	Картометрический метод	1	-
3230	-	-	388174,59	1369523,81	Картометрический метод	1	-
3231	-	-	388222,83	1369556,46	Картометрический метод	1	-
3232	-	-	388266,89	1369540,73	Картометрический метод	1	-
3233	-	-	388311,29	1369536,03	Картометрический метод	1	-
3234	-	-	388334,94	1369533,62	Картометрический метод	1	-
3235	-	-	388377,43	1369495,14	Картометрический метод	1	-
3236	-	-	388393,14	1369499,21	Картометрический метод	1	-
3237	-	-	388407,66	1369495,46	Картометрический метод	1	-
3238	-	-	388428,95	1369480,37	Картометрический метод	1	-
3239	-	-	388467,19	1369428,9	Картометрический метод	1	-
3240	-	-	388488,72	1369405,42	Картометрический метод	1	-
3241	-	-	388522,93	1369382,85	Картометрический метод	1	-

1	2	3	4	5	6	7	8
3242	-	-	388551,28	1369383,9	Картометрический метод	1	-
3243	-	-	388580,89	1369377,44	Картометрический метод	1	-
3244	-	-	388602,71	1369359,95	Картометрический метод	1	-
3245	-	-	388630,19	1369320,9	Картометрический метод	1	-
3246	-	-	388691,28	1369286,94	Картометрический метод	1	-
3247	-	-	388721,47	1369282,95	Картометрический метод	1	-
3248	-	-	388756,5	1369242,78	Картометрический метод	1	-
3249	-	-	388826,76	1369182,2	Картометрический метод	1	-
3250	-	-	388842,94	1369177,87	Картометрический метод	1	-
3251	-	-	388900,61	1369240,63	Картометрический метод	1	-
3252	-	-	388919,95	1369272,94	Картометрический метод	1	-
3253	-	-	388908,92	1369281,05	Картометрический метод	1	-
3254	-	-	388897,85	1369295,31	Картометрический метод	1	-
3255	-	-	388880,96	1369316,34	Картометрический метод	1	-
3256	-	-	388867,23	1369331,35	Картометрический метод	1	-
3257	-	-	388860,17	1369336,54	Картометрический метод	1	-
3258	-	-	388851,84	1369337,58	Картометрический метод	1	-
3259	-	-	388838,39	1369325,98	Картометрический метод	1	-
3260	-	-	388836,82	1369324,64	Картометрический метод	1	-
3261	-	-	388831,07	1369327,34	Картометрический метод	1	-
3262	-	-	388807,09	1369351,32	Картометрический метод	1	-
3263	-	-	388806,83	1369358,04	Картометрический метод	1	-
3264	-	-	388827,64	1369371,24	Картометрический метод	1	-
3265	-	-	388841,92	1369376,6	Картометрический метод	1	-
3266	-	-	388906,02	1369300,98	Картометрический метод	1	-
3267	-	-	388915,12	1369288,58	Картометрический метод	1	-
3268	-	-	388926,69	1369279,98	Картометрический метод	1	-
3269	-	-	388929,9	1369278,83	Картометрический метод	1	-
3107	-	-	388941,77	1369276,47	Картометрический метод	1	-
Участок №8							
3270	-	-	388495,21	1368706,4	Картометрический метод	1	-

1	2	3	4	5	6	7	8
3271	-	-	388481,36	1368774,2	Картометрический метод	1	-
3272	-	-	388481,04	1368777,06	Картометрический метод	1	-
3273	-	-	388481,2	1368779,71	Картометрический метод	1	-
3274	-	-	388481,79	1368782,29	Картометрический метод	1	-
3275	-	-	388482,81	1368784,72	Картометрический метод	1	-
3276	-	-	388573,43	1368960,91	Картометрический метод	1	-
3277	-	-	388574,76	1368963,22	Картометрический метод	1	-
3278	-	-	388568,07	1368969,68	Картометрический метод	1	-
3279	-	-	388552,12	1368965,82	Картометрический метод	1	-
3280	-	-	388525,04	1368953,81	Картометрический метод	1	-
3281	-	-	388477,49	1368918,15	Картометрический метод	1	-
3282	-	-	388451,26	1368903,3	Картометрический метод	1	-
3283	-	-	388423,47	1368889,79	Картометрический метод	1	-
3284	-	-	388401,41	1368890,33	Картометрический метод	1	-
3285	-	-	388373,88	1368898,08	Картометрический метод	1	-
3286	-	-	388344,4	1368921,88	Картометрический метод	1	-
3287	-	-	388356,7	1368942,9	Картометрический метод	1	-
3288	-	-	388349,14	1368954,44	Картометрический метод	1	-
3289	-	-	388334,57	1368979,35	Картометрический метод	1	-
3290	-	-	388304,46	1368965,13	Картометрический метод	1	-
3291	-	-	388261,54	1368971,68	Картометрический метод	1	-
3292	-	-	388249,49	1368970,85	Картометрический метод	1	-
3293	-	-	388270,78	1368945,3	Картометрический метод	1	-
3294	-	-	388305,41	1368886,62	Картометрический метод	1	-
3295	-	-	388357,11	1368818,55	Картометрический метод	1	-
3296	-	-	388390,89	1368786,82	Картометрический метод	1	-
3297	-	-	388458,27	1368732,79	Картометрический метод	1	-
3270	-	-	388495,21	1368706,4	Картометрический метод	1	-
Участок №9							
3298	-	-	388781,75	1368715,63	Картометрический метод	1	-
3299	-	-	388911,9	1368929,52	Картометрический метод	1	-

1	2	3	4	5	6	7	8
3300	-	-	388944,07	1368956,03	Картометрический метод	1	-
3301	-	-	388969,36	1368951,85	Картометрический метод	1	-
3302	-	-	389004,76	1368989,6	Картометрический метод	1	-
3303	-	-	389014,85	1369018,89	Картометрический метод	1	-
3304	-	-	389014,52	1369019,46	Картометрический метод	1	-
3305	-	-	389023,91	1369056,27	Картометрический метод	1	-
3306	-	-	388996,73	1369060,07	Картометрический метод	1	-
3307	-	-	388924,69	1369025,83	Картометрический метод	1	-
3308	-	-	388884,16	1369008,2	Картометрический метод	1	-
3309	-	-	388836,57	1368952,53	Картометрический метод	1	-
3310	-	-	388789,03	1368901,73	Картометрический метод	1	-
3311	-	-	388766,53	1368917,94	Картометрический метод	1	-
3312	-	-	388747,52	1368938,44	Картометрический метод	1	-
3313	-	-	388791,97	1368970,57	Картометрический метод	1	-
3314	-	-	388867,87	1369044,41	Картометрический метод	1	-
3315	-	-	388896,03	1369080,07	Картометрический метод	1	-
3316	-	-	388927,91	1369110,58	Картометрический метод	1	-
3317	-	-	388958,88	1369138,54	Картометрический метод	1	-
3318	-	-	388947,45	1369150,64	Картометрический метод	1	-
3319	-	-	388903,05	1369166,13	Картометрический метод	1	-
3320	-	-	388885,46	1369163,44	Картометрический метод	1	-
3321	-	-	388858,55	1369161,41	Картометрический метод	1	-
3322	-	-	388843,72	1369168,11	Картометрический метод	1	-
3323	-	-	388826,22	1369173,49	Картометрический метод	1	-
3324	-	-	388780,5	1369137,14	Картометрический метод	1	-
3325	-	-	388694,31	1369078,59	Картометрический метод	1	-
3326	-	-	388626,9	1369029,44	Картометрический метод	1	-
3327	-	-	388662,66	1368984,96	Картометрический метод	1	-
3328	-	-	388656,57	1368966,16	Картометрический метод	1	-
3329	-	-	388604,72	1368928,43	Картометрический метод	1	-
3330	-	-	388596,59	1368936,51	Картометрический метод	1	-

1	2	3	4	5	6	7	8
3331	-	-	388513,75	1368773,56	Картометрический метод	1	-
3332	-	-	388531,29	1368686,68	Картометрический метод	1	-
3333	-	-	388525,19	1368677,23	Картометрический метод	1	-
3334	-	-	388569,71	1368640,89	Картометрический метод	1	-
3335	-	-	388612,08	1368601,21	Картометрический метод	1	-
3336	-	-	388628,31	1368601,2	Картометрический метод	1	-
3337	-	-	388637,06	1368609,26	Картометрический метод	1	-
3338	-	-	388645,79	1368615,33	Картометрический метод	1	-
3339	-	-	388688,91	1368647,64	Картометрический метод	1	-
3298	-	-	388781,75	1368715,63	Картометрический метод	1	-
Участок №10							
3340	-	-	389078,97	1369103	Картометрический метод	1	-
3341	-	-	389089,04	1369119,99	Картометрический метод	1	-
3342	-	-	389101,95	1369143,02	Картометрический метод	1	-
3343	-	-	389109	1369157,97	Картометрический метод	1	-
3344	-	-	389105,95	1369175,02	Картометрический метод	1	-
3345	-	-	389094,96	1369186,96	Картометрический метод	1	-
3346	-	-	389074,01	1369201,97	Картометрический метод	1	-
3347	-	-	389057,98	1369209,97	Картометрический метод	1	-
3348	-	-	389043,98	1369220,98	Картометрический метод	1	-
3349	-	-	389026,03	1369236,03	Картометрический метод	1	-
3350	-	-	389006,02	1369245,99	Картометрический метод	1	-
3351	-	-	388984,98	1369253	Картометрический метод	1	-
3352	-	-	388948,94	1369260,97	Картометрический метод	1	-
3353	-	-	388936,98	1369265,01	Картометрический метод	1	-
3354	-	-	388935,99	1369265,98	Картометрический метод	1	-
3355	-	-	388929	1369267,02	Картометрический метод	1	-
3356	-	-	388927,98	1369265,03	Картометрический метод	1	-
3357	-	-	388909	1369235,03	Картометрический метод	1	-
3358	-	-	388853,02	1369174,97	Картометрический метод	1	-
3359	-	-	388860,98	1369170,97	Картометрический метод	1	-

1	2	3	4	5	6	7	8
3360	-	-	388879,99	1369171,97	Картометрический метод	1	-
3361	-	-	388905,03	1369174,98	Картометрический метод	1	-
3362	-	-	388929,95	1369166,97	Картометрический метод	1	-
3363	-	-	388952,98	1369158,97	Картометрический метод	1	-
3364	-	-	388966,05	1369143,97	Картометрический метод	1	-
3365	-	-	388994,92	1369173,47	Картометрический метод	1	-
3366	-	-	389018,67	1369170,35	Картометрический метод	1	-
3367	-	-	389043,86	1369166,89	Картометрический метод	1	-
3368	-	-	389065,81	1369119,91	Картометрический метод	1	-
3369	-	-	389074,51	1369101,53	Картометрический метод	1	-
3340	-	-	389078,97	1369103	Картометрический метод	1	-
Участок №11							
3370	-	-	389101,64	1368816,63	Картометрический метод	1	-
3371	-	-	389147,38	1368876,56	Картометрический метод	1	-
3372	-	-	389166,96	1368931,09	Картометрический метод	1	-
3373	-	-	389187,83	1368960,75	Картометрический метод	1	-
3374	-	-	389191,14	1369022,72	Картометрический метод	1	-
3375	-	-	389197,94	1369088	Картометрический метод	1	-
3376	-	-	389206,63	1369090,07	Картометрический метод	1	-
3377	-	-	389214,11	1369178,2	Картометрический метод	1	-
3378	-	-	389206,66	1369230,05	Картометрический метод	1	-
3379	-	-	389192,52	1369259,05	Картометрический метод	1	-
3380	-	-	389197,93	1369276,57	Картометрический метод	1	-
3381	-	-	389216,12	1369283,97	Картометрический метод	1	-
3382	-	-	389239,67	1369294,02	Картометрический метод	1	-
3383	-	-	389247,05	1369308,89	Картометрический метод	1	-
3384	-	-	389260,58	1369316,26	Картометрический метод	1	-
3385	-	-	389280,06	1369351,29	Картометрический метод	1	-
3386	-	-	389269,32	1369397,1	Картометрический метод	1	-
3387	-	-	389283,47	1369421,96	Картометрический метод	1	-
3388	-	-	389318,42	1369447,56	Картометрический метод	1	-

1	2	3	4	5	6	7	8
3389	-	-	389317,8	1369463,06	Картометрический метод	1	-
3390	-	-	389328,51	1369477,17	Картометрический метод	1	-
3391	-	-	389327,87	1369489,96	Картометрический метод	1	-
3392	-	-	389315,05	1369518,3	Картометрический метод	1	-
3393	-	-	389391,83	1369611,21	Картометрический метод	1	-
3394	-	-	389428,17	1369758	Картометрический метод	1	-
3395	-	-	389442,3	1369770,79	Картометрический метод	1	-
3396	-	-	389443,72	1369788,99	Картометрический метод	1	-
3397	-	-	389433,63	1369811,87	Картометрический метод	1	-
3398	-	-	389432,26	1369819,24	Картометрический метод	1	-
3399	-	-	389441,66	1369835,43	Картометрический метод	1	-
3400	-	-	389437,01	1369858,33	Картометрический метод	1	-
3401	-	-	389554,14	1369910,14	Картометрический метод	1	-
3402	-	-	389559,47	1369920,31	Картометрический метод	1	-
3403	-	-	389611,41	1370008,44	Картометрический метод	1	-
3404	-	-	389615,44	1370011,2	Картометрический метод	1	-
3405	-	-	389647,07	1370048,89	Картометрический метод	1	-
3406	-	-	389671,29	1370100,08	Картометрический метод	1	-
3407	-	-	389693,87	1370144,1	Картометрический метод	1	-
3408	-	-	389698,99	1370154,75	Картометрический метод	1	-
3409	-	-	389630,79	1370147,97	Картометрический метод	1	-
3410	-	-	389606,81	1370150,15	Картометрический метод	1	-
3411	-	-	389587,27	1370151,87	Картометрический метод	1	-
3412	-	-	389564,45	1370158,35	Картометрический метод	1	-
3413	-	-	389515,92	1370171,65	Картометрический метод	1	-
3414	-	-	389497,2	1370177,36	Картометрический метод	1	-
3415	-	-	389441,15	1370204,96	Картометрический метод	1	-
3416	-	-	389380,12	1370234,54	Картометрический метод	1	-
3417	-	-	389366,52	1370241,4	Картометрический метод	1	-
3418	-	-	389333,89	1370245,34	Картометрический метод	1	-
3419	-	-	389290,69	1370237,65	Картометрический метод	1	-

1	2	3	4	5	6	7	8
3420	-	-	389255,93	1370239,3	Картометрический метод	1	-
3421	-	-	389248,46	1370205,74	Картометрический метод	1	-
3422	-	-	389245,05	1370178,14	Картометрический метод	1	-
3423	-	-	389251,75	1370149,86	Картометрический метод	1	-
3424	-	-	389269,25	1370123,63	Картометрический метод	1	-
3425	-	-	389274,74	1370106,79	Картометрический метод	1	-
3426	-	-	389269,3	1370086,55	Картометрический метод	1	-
3427	-	-	389261,85	1370075,84	Картометрический метод	1	-
3428	-	-	389249,75	1370067,02	Картометрический метод	1	-
3429	-	-	389242,42	1370056,32	Картометрический метод	1	-
3430	-	-	389242,33	1370037,46	Картометрический метод	1	-
3431	-	-	389231,58	1370019,28	Картометрический метод	1	-
3432	-	-	389218,79	1370007,83	Картометрический метод	1	-
3433	-	-	389194,61	1370002,41	Картометрический метод	1	-
3434	-	-	389163,61	1369981,57	Картометрический метод	1	-
3435	-	-	389124,5	1369951,22	Картометрический метод	1	-
3436	-	-	389081,46	1369906,14	Картометрический метод	1	-
3437	-	-	389074,74	1369848,92	Картометрический метод	1	-
3438	-	-	389074,71	1369815,2	Картометрический метод	1	-
3439	-	-	389079,45	1369801,09	Картометрический метод	1	-
3440	-	-	389091,54	1369767,4	Картометрический метод	1	-
3441	-	-	389115,1	1369745,9	Картометрический метод	1	-
3442	-	-	389135,29	1369722,27	Картометрический метод	1	-
3443	-	-	389162,28	1369689,31	Картометрический метод	1	-
3444	-	-	389164,26	1369666,44	Картометрический метод	1	-
3445	-	-	389154,14	1369644,89	Картометрический метод	1	-
3446	-	-	389131,89	1369632,1	Картометрический метод	1	-
3447	-	-	389094,88	1369620,67	Картометрический метод	1	-
3448	-	-	389074,68	1369602,43	Картометрический метод	1	-
3449	-	-	389063,89	1369580,89	Картометрический метод	1	-
3450	-	-	389055,17	1369554,61	Картометрический метод	1	-

1	2	3	4	5	6	7	8
3451	-	-	389055,85	1369534,47	Картометрический метод	1	-
3452	-	-	389037,65	1369516,28	Картометрический метод	1	-
3453	-	-	388978,46	1369488,62	Картометрический метод	1	-
3454	-	-	388938,66	1369476,5	Картометрический метод	1	-
3455	-	-	388927,97	1369474,54	Картометрический метод	1	-
3456	-	-	388902,36	1369459,7	Картометрический метод	1	-
3457	-	-	388892,25	1369448,94	Картометрический метод	1	-
3458	-	-	388891,59	1369438,8	Картометрический метод	1	-
3459	-	-	388903,72	1369430,05	Картометрический метод	1	-
3460	-	-	388923,2	1369401,79	Картометрический метод	1	-
3461	-	-	388938,65	1369360,08	Картометрический метод	1	-
3462	-	-	388945,4	1369325,73	Картометрический метод	1	-
3463	-	-	388948,06	1369293,34	Картометрический метод	1	-
3464	-	-	388953,52	1369273,15	Картометрический метод	1	-
3465	-	-	388966,35	1369267,82	Картометрический метод	1	-
3466	-	-	388981,12	1369266,47	Картометрический метод	1	-
3467	-	-	388997,94	1369260,38	Картометрический метод	1	-
3468	-	-	389022,85	1369250,93	Картометрический метод	1	-
3469	-	-	389051,08	1369230,73	Картометрический метод	1	-
3470	-	-	389064,63	1369218,6	Картометрический метод	1	-
3471	-	-	389080,78	1369211,88	Картометрический метод	1	-
3472	-	-	389102,27	1369195,04	Картометрический метод	1	-
3473	-	-	389116,45	1369179,55	Картометрический метод	1	-
3474	-	-	389118,42	1369156,04	Картометрический метод	1	-
3475	-	-	389086,85	1369091,41	Картометрический метод	1	-
3476	-	-	389083,51	1369090,72	Картометрический метод	1	-
3477	-	-	389079,18	1369038,51	Картометрический метод	1	-
3478	-	-	389062,82	1368940,97	Картометрический метод	1	-
3479	-	-	389062,71	1368941,13	Картометрический метод	1	-
3480	-	-	389049,77	1368872,55	Картометрический метод	1	-
3481	-	-	389078,79	1368820,71	Картометрический метод	1	-

1	2	3	4	5	6	7	8
3370	-	-	389101,64	1368816,63	Картометрический метод	1	-
3. Сведения о характерных точках части (частей) границы объекта							
Обозначение характерных точек части границы			Координаты		Метод определения координат характерной точки	Средняя квадратическая погрешность положения характерной точки (Mt), м	Описание обозначения точки на местности (при наличии)
			X	Y			
1	2	3	4	5	6	7	8
-			-	-	-	-	-
		Часть N....					
-			-	-	-	-	-

**РАЗДЕЛ 9. СВЕДЕНИЯ О ХАРАКТЕРНЫХ ТОЧКАХ ГРАНИЦ ГОСУДАРСТВЕННОГО ПРИРОДНОГО
ЛАНДШАФТНОГО ЗАКАЗНИКА РЕГИОНАЛЬНОГО ЗНАЧЕНИЯ «АГРИЙСКИЙ»
(СИСТЕМЫ КООРДИНАТ МСК-23 ЗОНА 1; WGS-84; ГСК-2011)**

N точек	Координаты МСК-23 зона 1		Координаты WGS-84		Координаты ГСК-2011		Метод определения координат характерной точки	Средняя квадратическая погрешность положения характерной точки (Mt), м
	Широта	Долгота	X	Y	X	Y		

1	2	3	4	5	6	7	8	9
1	395183,11	1373551,2	44°17'13.685"	38°54'12.246"	38.9034012446	44.2871340478	Картометрический метод	1
2	395213,13	1373610,46	44°17'14.636"	38°54'14.933"	38.9041476285	44.2873982148	Картометрический метод	1
3	395158,99	1373696,79	44°17'12.851"	38°54'18.799"	38.9052215185	44.2869023808	Картометрический метод	1
4	395134,41	1373761,09	44°17'12.031"	38°54'21.686"	38.9060234625	44.2866746028	Картометрический метод	1
5	395130,24	1373769,01	44°17'11.893"	38°54'22.041"	38.9061220745	44.2866362698	Картометрический метод	1
6	395101,34	1373792,61	44°17'10.948"	38°54'23.091"	38.9064137445	44.2863737768	Картометрический метод	1
7	395074,42	1373832,11	44°17'10.062"	38°54'24.859"	38.9069048545	44.2861276608	Картометрический метод	1
8	395044,92	1373903,16	44°17'9.081"	38°54'28.048"	38.9077906834	44.2858551578	Картометрический метод	1
9	395035,95	1373942,29	44°17'8.776"	38°54'29.808"	38.9082795804	44.2857704408	Картометрический метод	1
10	395023,66	1374044,37	44°17'8.340"	38°54'34.405"	38.9095565204	44.2856493318	Картометрический метод	1
11	395033,95	1374149,26	44°17'8.635"	38°54'39.140"	38.9108718043	44.2857312748	Картометрический метод	1
12	395051,29	1374218,68	44°17'9.172"	38°54'42.279"	38.9117437413	44.2858804408	Картометрический метод	1
13	395031,97	1374232,18	44°17'8.541"	38°54'42.878"	38.9119101353	44.2857051658	Картометрический метод	1
14	395029,44	1374223,83	44°17'8.462"	38°54'42.500"	38.9118051293	44.2856832148	Картометрический метод	1
15	394997,08	1374244,43	44°17'7.406"	38°54'43.413"	38.9120587503	44.2853898868	Картометрический метод	1
16	394967,33	1374255,62	44°17'6.438"	38°54'43.902"	38.9121945773	44.2851209968	Картометрический метод	1
17	394930,55	1374277,03	44°17'5.239"	38°54'44.849"	38.9124576273	44.2847879398	Картометрический метод	1

1	2	3	4	5	6	7	8	9
18	394906,74	1374284,09	44°17'4.465"	38°54'45.155"	38.9125426363	44.2845729368	Картометрический метод	1
19	394894,8	1374318,55	44°17'4.066"	38°54'46.703"	38.9129726353	44.2844621028	Картометрический метод	1
20	394895,24	1374326,87	44°17'4.077"	38°54'47.079"	38.9130770783	44.2844651588	Картометрический метод	1
21	394865,05	1374329,27	44°17'3.098"	38°54'47.171"	38.9131026313	44.2841932128	Картометрический метод	1
22	394864,58	1374329,31	44°17'3.083"	38°54'47.173"	38.9131031923	44.2841890508	Картометрический метод	1
23	394861,62	1374322,03	44°17'2.989"	38°54'46.843"	38.9130115153	44.2841629428	Картометрический метод	1
24	394840,01	1374330,24	44°17'2.286"	38°54'47.202"	38.9131112393	44.2839676628	Картометрический метод	1
25	394841,12	1374332,06	44°17'2.322"	38°54'47.285"	38.9131342973	44.2839776618	Картометрический метод	1
26	394800,33	1374344,62	44°17'0.996"	38°54'47.830"	38.9132856852	44.2836093258	Картометрический метод	1
27	394784,21	1374351,83	44°17'0.471"	38°54'48.147"	38.9133737472	44.2834634938	Картометрический метод	1
28	394776,15	1374355,43	44°17'0.209"	38°54'48.306"	38.9134179112	44.2833907158	Картометрический метод	1
29	394776,15	1374355,44	44°17'0.209"	38°54'48.306"	38.9134179112	44.2833907158	Картометрический метод	1
30	394776,15	1374355,44	44°17'0.209"	38°54'48.306"	38.9134179112	44.2833907158	Картометрический метод	1
31	394788,17	1374409,53	44°17'0.578"	38°54'50.751"	38.9140970722	44.2834932138	Картометрический метод	1
32	394800,65	1374415,12	44°17'0.980"	38°54'51.010"	38.9141690272	44.2836048868	Картометрический метод	1
33	394806,24	1374417,63	44°17'1.160"	38°54'51.126"	38.9142012482	44.2836548858	Картометрический метод	1
34	394806,25	1374417,63	44°17'1.161"	38°54'51.126"	38.9142012402	44.2836551648	Картометрический метод	1
35	394806,25	1374417,63	44°17'1.161"	38°54'51.126"	38.9142012402	44.2836551648	Картометрический метод	1
36	394874,23	1374399,26	44°17'3.370"	38°54'50.332"	38.9139806922	44.2842687688	Картометрический метод	1
37	394903,53	1374403,05	44°17'4.317"	38°54'50.518"	38.9140323502	44.2845318248	Картометрический метод	1
38	394903,54	1374403,03	44°17'4.318"	38°54'50.517"	38.9140320782	44.2845321058	Картометрический метод	1
39	394921,19	1374405,38	44°17'4.889"	38°54'50.632"	38.9140640232	44.2846907208	Картометрический метод	1
40	394984,44	1374404,52	44°17'6.938"	38°54'50.626"	38.9140623592	44.2852598848	Картометрический метод	1
41	395026,31	1374388,27	44°17'8.300"	38°54'49.914"	38.9138645752	44.2856382208	Картометрический метод	1
42	395080,99	1374387,44	44°17'10.072"	38°54'49.905"	38.9138620833	44.2861304368	Картометрический метод	1
43	395090,41	1374406,28	44°17'10.370"	38°54'50.759"	38.9140992952	44.2862132168	Картометрический метод	1

1	2	3	4	5	6	7	8	9
44	395096,43	1374433,39	44°17'10.555"	38°54'51.985"	38.9144398592	44.2862646088	Картометрический метод	1
45	395096,43	1374433,45	44°17'10.555"	38°54'51.988"	38.9144406862	44.2862646018	Картометрический метод	1
46	395097	1374444,26	44°17'10.569"	38°54'52.475"	38.9145759642	44.2862684948	Картометрический метод	1
47	395097,59	1374455,64	44°17'10.584"	38°54'52.989"	38.9147187392	44.2862726588	Картометрический метод	1
48	395095,98	1374474,12	44°17'10.525"	38°54'53.821"	38.9149498512	44.2862562758	Картометрический метод	1
49	395094,53	1374492,28	44°17'10.472"	38°54'54.640"	38.9151773562	44.2862415518	Картометрический метод	1
50	395100,09	1374510,92	44°17'10.645"	38°54'55.483"	38.9154115162	44.2862896068	Картометрический метод	1
51	395095,28	1374510,76	44°17'10.489"	38°54'55.473"	38.9154087382	44.2862462698	Картометрический метод	1
52	395100,87	1374531,64	44°17'10.663"	38°54'56.418"	38.9156712422	44.2862946058	Картометрический метод	1
53	395106,5	1374548,26	44°17'10.839"	38°54'57.170"	38.9158801342	44.2863434958	Картометрический метод	1
54	395110,54	1374545,99	44°17'10.971"	38°54'57.070"	38.9158523502	44.2863801608	Картометрический метод	1
55	395118,03	1374563,74	44°17'11.207"	38°54'57.874"	38.9160756882	44.2864457168	Картометрический метод	1
56	395118,04	1374563,76	44°17'11.207"	38°54'57.875"	38.9160759642	44.2864457148	Картометрический метод	1
57	395114,51	1374565,94	44°17'11.092"	38°54'57.972"	38.9161029082	44.2864137718	Картометрический метод	1
58	395125,13	1374577,79	44°17'11.432"	38°54'58.511"	38.9162526362	44.2865082128	Картометрический метод	1
59	395127,46	1374578,25	44°17'11.507"	38°54'58.533"	38.9162587422	44.2865290508	Картометрический метод	1
60	395132,27	1374585,66	44°17'11.660"	38°54'58.870"	38.9163523612	44.2865715468	Картометрический метод	1
61	395132,55	1374586,18	44°17'11.669"	38°54'58.894"	38.9163590162	44.2865740478	Картометрический метод	1
62	395129,56	1374588,57	44°17'11.571"	38°54'59.000"	38.9163884652	44.2865468278	Картометрический метод	1
63	395129,05	1374589,96	44°17'11.554"	38°54'59.062"	38.9164056922	44.2865421058	Картометрический метод	1
64	395123,35	1374592,77	44°17'11.368"	38°54'59.186"	38.9164401282	44.2864904378	Картометрический метод	1
65	395118,82	1374595,11	44°17'11.221"	38°54'59.289"	38.9164687482	44.2864496078	Картометрический метод	1
66	395133,73	1374616,7	44°17'11.696"	38°55'0.271"	38.9167415222	44.2865815518	Картометрический метод	1
67	395144,68	1374610,91	44°17'12.053"	38°55'0.015"	38.9166704162	44.2866807218	Картометрический метод	1
68	395145,7	1374610,42	44°17'12.086"	38°54'59.993"	38.9166642972	44.2866898878	Картометрический метод	1
69	395181,88	1374677,1	44°17'13.233"	38°55'3.019"	38.9175048572	44.2870084918	Картометрический метод	1

1	2	3	4	5	6	7	8	9
70	395165,31	1374680,86	44°17'12.695"	38°55'3.180"	38.9175495832	44.2868590508	Картометрический метод	1
71	395130,03	1374628,68	44°17'11.572"	38°55'0.809"	38.9168909652	44.2865471058	Картометрический метод	1
72	395065,98	1374601,33	44°17'9.507"	38°54'59.543"	38.9165393002	44.2859734938	Картометрический метод	1
73	395000,16	1374603,1	44°17'7.374"	38°54'59.589"	38.9165520722	44.2853809938	Картометрический метод	1
74	394907,37	1374644,23	44°17'4.353"	38°55'1.396"	38.9170540221	44.2845418278	Картометрический метод	1
75	394874,71	1374683,47	44°17'3.281"	38°55'3.149"	38.9175409711	44.2842440518	Картометрический метод	1
76	394859,53	1374724,96	44°17'2.774"	38°55'5.012"	38.9180584661	44.2841032178	Картометрический метод	1
77	394828,67	1374783,96	44°17'1.752"	38°55'7.656"	38.9187929111	44.2838193318	Картометрический метод	1
78	394801,36	1374806,2	44°17'0.859"	38°55'8.645"	38.9190676271	44.2835712718	Картометрический метод	1
79	394761,98	1374845,79	44°16'59.569"	38°55'10.410"	38.9195579071	44.2832129398	Картометрический метод	1
80	394659,06	1374986,91	44°16'56.183"	38°55'16.721"	38.9213109710	44.2822723858	Картометрический метод	1
81	394650,69	1375044,98	44°16'55.890"	38°55'19.335"	38.9220370760	44.2821909988	Картометрический метод	1
82	394652,56	1375053,78	44°16'55.947"	38°55'19.733"	38.9221476320	44.2822068288	Картометрический метод	1
83	394632,5	1375074,3	44°16'55.290"	38°55'20.648"	38.9224017990	44.2820243288	Картометрический метод	1
84	394631,08	1375128,48	44°16'55.224"	38°55'23.090"	38.9230801360	44.2820059998	Картометрический метод	1
85	394626,8	1375155,01	44°16'55.075"	38°55'24.284"	38.9234117999	44.2819646098	Картометрический метод	1
86	394603,83	1375168,66	44°16'54.326"	38°55'24.888"	38.9235795799	44.2817565478	Картометрический метод	1
87	394597,62	1375172,8	44°16'54.124"	38°55'25.071"	38.9236304099	44.2817004418	Картометрический метод	1
88	394596,36	1375175,01	44°16'54.082"	38°55'25.170"	38.9236579089	44.2816887768	Картометрический метод	1
89	394596,85	1375179,01	44°16'54.096"	38°55'25.351"	38.9237081929	44.2816926648	Картометрический метод	1
90	394598,74	1375185,21	44°16'54.155"	38°55'25.632"	38.9237862489	44.2817090488	Картометрический метод	1
91	394602,07	1375190,27	44°16'54.261"	38°55'25.861"	38.9238498549	44.2817384938	Картометрический метод	1
92	394604,55	1375191,64	44°16'54.341"	38°55'25.924"	38.9238673599	44.2817607128	Картометрический метод	1
93	394639,7	1375200,99	44°16'55.476"	38°55'26.364"	38.9239895819	44.2820759918	Картометрический метод	1
94	394692,07	1375186,09	44°16'57.178"	38°55'25.719"	38.9238104149	44.2825487758	Картометрический метод	1
95	394715,92	1375181,52	44°16'57.953"	38°55'25.526"	38.9237567989	44.2827640508	Картометрический метод	1

1	2	3	4	5	6	7	8	9
96	394731,2	1375202,16	44°16'58.440"	38°55'26.464"	38.9240173609	44.2828993268	Картометрический метод	1
97	394750,95	1375223,41	44°16'59.072"	38°55'27.433"	38.9242865219	44.2830748858	Картометрический метод	1
98	394737,24	1375226,64	44°16'58.626"	38°55'27.571"	38.9243248589	44.2829509988	Картометрический метод	1
99	394664,83	1375228,23	44°16'56.280"	38°55'27.606"	38.9243345779	44.2822993248	Картометрический метод	1
100	394643,3	1375233,93	44°16'55.581"	38°55'27.851"	38.9244026339	44.2821051588	Картометрический метод	1
101	394658,36	1375284,18	44°16'56.050"	38°55'30.125"	38.9250342999	44.2822354408	Картометрический метод	1
102	394730,82	1375286,38	44°16'58.396"	38°55'30.262"	38.9250723559	44.2828871088	Картометрический метод	1
103	394753,79	1375297,14	44°16'59.136"	38°55'30.759"	38.9252104099	44.2830926608	Картометрический метод	1
104	394821,91	1375314,15	44°17'1.337"	38°55'31.561"	38.9254331849	44.2837040528	Картометрический метод	1
105	394836,61	1375334,81	44°17'1.805"	38°55'32.500"	38.9256940209	44.2838340498	Картометрический метод	1
106	394882,11	1375360,17	44°17'3.270"	38°55'33.668"	38.9260184679	44.2842409998	Картометрический метод	1
107	394911,01	1375372,93	44°17'4.201"	38°55'34.258"	38.9261823569	44.2844996048	Картометрический метод	1
108	394926,88	1375390,89	44°17'4.708"	38°55'35.076"	38.9264095719	44.2846404428	Картометрический метод	1
109	394947,86	1375398,9	44°17'5.385"	38°55'35.448"	38.9265129039	44.2848284958	Картометрический метод	1
110	394984,27	1375411,61	44°17'6.560"	38°55'36.040"	38.9266773559	44.2851548888	Картометрический метод	1
111	395022,42	1375425,32	44°17'7.791"	38°55'36.678"	38.9268545739	44.2854968248	Картометрический метод	1
112	395041,09	1375432,68	44°17'8.393"	38°55'37.020"	38.9269495819	44.2856640508	Картометрический метод	1
113	395133,48	1375508,75	44°17'11.357"	38°55'40.498"	38.9279156829	44.2864873887	Картометрический метод	1
114	395121,2	1375507,19	44°17'10.960"	38°55'40.421"	38.9278942969	44.2863771067	Картометрический метод	1
115	395041,7	1375527,58	44°17'8.377"	38°55'41.300"	38.9281384628	44.2856596068	Картометрический метод	1
116	395000,37	1375566,61	44°17'7.024"	38°55'43.038"	38.9286212448	44.2852837758	Картометрический метод	1
117	394958,76	1375621,44	44°17'5.655"	38°55'45.489"	38.9293020778	44.2849034948	Картометрический метод	1
118	394941,83	1375702,69	44°17'5.076"	38°55'49.144"	38.9303173508	44.2847426617	Картометрический метод	1
119	394943,75	1375767,9	44°17'5.114"	38°55'52.086"	38.9311345757	44.2847532187	Картометрический метод	1
120	394965,51	1375798,01	44°17'5.808"	38°55'53.455"	38.9315148527	44.2849459987	Картометрический метод	1
121	394975,2	1375816,82	44°17'6.115"	38°55'54.308"	38.9317517997	44.2850312717	Картометрический метод	1

1	2	3	4	5	6	7	8	9
122	395010,29	1375862,7	44°17'7.234"	38°55'56.396"	38.9323317977	44.2853421107	Картометрический метод	1
123	395175,85	1376046,29	44°17'12.529"	38°56'4.761"	38.9346554097	44.2868129377	Картометрический метод	1
124	395258,68	1376152,71	44°17'15.172"	38°56'9.603"	38.9360004126	44.2875471077	Картометрический метод	1
125	395275,11	1376183,28	44°17'15.692"	38°56'10.991"	38.9363859686	44.2876915547	Картометрический метод	1
126	395285,65	1376210,14	44°17'16.024"	38°56'12.207"	38.9367237376	44.2877837707	Картометрический метод	1
127	395287,99	1376237,13	44°17'16.089"	38°56'13.426"	38.9370623496	44.2878018317	Картометрический метод	1
128	395272,84	1376277,01	44°17'15.584"	38°56'15.216"	38.9375595796	44.2876615457	Картометрический метод	1
129	395261,02	1376305,14	44°17'15.190"	38°56'16.479"	38.9379104096	44.2875521077	Картометрический метод	1
130	395243,43	1376363,83	44°17'14.598"	38°56'19.116"	38.9386429156	44.2873876587	Картометрический метод	1
131	395222,32	1376415,31	44°17'13.895"	38°56'21.427"	38.9392848505	44.2871923837	Картометрический метод	1
132	395209,42	1376485,71	44°17'13.450"	38°56'24.595"	38.9401648565	44.2870687717	Картометрический метод	1
133	395209,42	1376518,5	44°17'13.438"	38°56'26.073"	38.9405754075	44.2870654407	Картометрический метод	1
134	395196,55	1376565,44	44°17'13.003"	38°56'28.183"	38.9411615265	44.2869446077	Картометрический метод	1
135	395201,24	1376594,78	44°17'13.144"	38°56'29.509"	38.9415298575	44.2869837717	Картометрический метод	1
136	395150,04	1376607,44	44°17'11.481"	38°56'30.053"	38.9416809695	44.2865218237	Картометрический метод	1
137	395079,37	1376608,36	44°17'9.191"	38°56'30.057"	38.9416820805	44.2858857177	Картометрический метод	1
138	395096,35	1376657,91	44°17'9.723"	38°56'32.301"	38.9423054154	44.2860334957	Картометрический метод	1
139	395099,65	1376685,93	44°17'9.819"	38°56'33.566"	38.9426568004	44.2860601637	Картометрический метод	1
140	395100,03	1376689,13	44°17'9.830"	38°56'33.710"	38.9426968024	44.2860632207	Картометрический метод	1
141	395050,46	1376783,67	44°17'8.188"	38°56'37.948"	38.9438740214	44.2856071027	Картометрический метод	1
142	394998,13	1376841,49	44°17'6.471"	38°56'40.527"	38.9445904044	44.2851301647	Картометрический метод	1
143	394998,36	1376841,72	44°17'6.479"	38°56'40.538"	38.9445934604	44.2851323807	Картометрический метод	1
144	394998,38	1376841,74	44°17'6.479"	38°56'40.539"	38.9445937484	44.2851323867	Картометрический метод	1
145	395024,72	1376867,89	44°17'7.323"	38°56'41.732"	38.9449251284	44.2853668317	Картометрический метод	1
146	395058,61	1376873,74	44°17'8.418"	38°56'42.014"	38.9450034664	44.2856709917	Картометрический метод	1
147	394708,84	1377282,72	44°16'56.932"	38°57'0.271"	38.9500748582	44.2824804407	Картометрический метод	1

1	2	3	4	5	6	7	8	9
148	394693,74	1377289,77	44°16'56.441"	38°57'0.581"	38.9501609652	44.2823440547	Картометрический метод	1
149	394661,7	1377324,48	44°16'55.389"	38°57'2.129"	38.9505909712	44.2820518307	Картометрический метод	1
150	394652,01	1377325	44°16'55.075"	38°57'2.147"	38.9505959662	44.2819646017	Картометрический метод	1
151	394636,77	1377351,48	44°16'54.572"	38°57'3.333"	38.9509254092	44.2818248867	Картометрический метод	1
152	394636,02	1377352,3	44°16'54.547"	38°57'3.369"	38.9509354042	44.2818179347	Картометрический метод	1
153	394627,69	1377364,74	44°16'54.272"	38°57'3.926"	38.9510901272	44.2817415517	Картометрический метод	1
154	394627,68	1377364,75	44°16'54.272"	38°57'3.926"	38.9510901272	44.2817415517	Картометрический метод	1
155	394590,07	1377420,95	44°16'53.032"	38°57'6.441"	38.9517887391	44.2813971097	Картометрический метод	1
156	394565,91	1377477,99	44°16'52.228"	38°57'9.000"	38.9524995801	44.2811737737	Картометрический метод	1
157	394562,35	1377503,91	44°16'52.103"	38°57'10.167"	38.9528237371	44.2811390487	Картометрический метод	1
158	394556,19	1377533,67	44°16'51.892"	38°57'11.505"	38.9531954051	44.2810804397	Картометрический метод	1
159	394547,46	1377548,11	44°16'51.603"	38°57'12.152"	38.9533751261	44.2810001597	Картометрический метод	1
160	394535,05	1377557,82	44°16'51.198"	38°57'12.583"	38.9534948501	44.2808876587	Картометрический метод	1
161	394509,22	1377558,85	44°16'50.361"	38°57'12.616"	38.9535040161	44.2806551617	Картометрический метод	1
162	394500,15	1377552,48	44°16'50.069"	38°57'12.324"	38.9534229091	44.2805740547	Картометрический метод	1
163	394427,42	1377462,44	44°16'47.748"	38°57'8.225"	38.9522842971	44.2799293317	Картометрический метод	1
164	394400,54	1377448,21	44°16'46.882"	38°57'7.569"	38.9521020761	44.2796887747	Картометрический метод	1
165	394374,46	1377448,21	44°16'46.038"	38°57'7.555"	38.9520981861	44.2794543277	Картометрический метод	1
166	394348,8	1377460,04	44°16'45.202"	38°57'8.075"	38.9522426381	44.2792221057	Картометрический метод	1
167	394331,7	1377484,05	44°16'44.639"	38°57'9.148"	38.9525406831	44.2790657147	Картометрический метод	1
168	394324,96	1377506,91	44°16'44.412"	38°57'10.175"	38.9528259691	44.2790026647	Картометрический метод	1
169	394322,74	1377524,78	44°16'44.333"	38°57'10.980"	38.9530495721	44.2789807167	Картометрический метод	1
170	394323,96	1377547,6	44°16'44.364"	38°57'12.010"	38.9533356841	44.2789893307	Картометрический метод	1
171	394339,03	1377562,69	44°16'44.846"	38°57'12.698"	38.9535268021	44.2791232207	Картометрический метод	1
172	394360,61	1377590,38	44°16'45.534"	38°57'13.958"	38.9538767981	44.2793143297	Картометрический метод	1
173	394413,58	1377616,43	44°16'47.240"	38°57'15.161"	38.9542109590	44.2797882177	Картометрический метод	1

1	2	3	4	5	6	7	8	9
174	394432,72	1377631,52	44°16'47.855"	38°57'15.852"	38.9544029150	44.2799590517	Картометрический метод	1
175	394450,24	1377643,34	44°16'48.418"	38°57'16.394"	38.9545534710	44.2801154417	Картометрический метод	1
176	394453,49	1377655,14	44°16'48.518"	38°57'16.928"	38.9547017960	44.2801432217	Картометрический метод	1
177	394446,97	1377666,94	44°16'48.303"	38°57'17.456"	38.9548484660	44.2800834967	Картометрический метод	1
178	394429,46	1377681,21	44°16'47.730"	38°57'18.090"	38.9550245770	44.2799243287	Картометрический метод	1
179	394420,1	1377696,27	44°16'47.421"	38°57'18.764"	38.9552118040	44.2798384927	Картометрический метод	1
180	394417,65	1377712,18	44°16'47.335"	38°57'19.481"	38.9554109630	44.2798146057	Картометрический метод	1
181	394427,42	1377729,68	44°16'47.645"	38°57'20.275"	38.9556315150	44.2799007167	Картометрический метод	1
182	394439,23	1377739,46	44°16'48.024"	38°57'20.722"	38.9557556880	44.2800059967	Картометрический метод	1
183	394452,26	1377738,24	44°16'48.447"	38°57'20.674"	38.9557423560	44.2801234987	Картометрический метод	1
184	394472,64	1377731,73	44°16'49.109"	38°57'20.391"	38.9556637370	44.2803073877	Картометрический метод	1
185	394493,41	1377712,18	44°16'49.790"	38°57'19.521"	38.9554220800	44.2804965507	Картометрический метод	1
186	394506,6	1377689,74	44°16'50.225"	38°57'18.516"	38.9551429030	44.2806173847	Картометрический метод	1
187	394528,17	1377674,57	44°16'50.930"	38°57'17.844"	38.9549562450	44.2808132157	Картометрический метод	1
188	394552,54	1377671,02	44°16'51.721"	38°57'17.697"	38.9549154070	44.2810329427	Картометрический метод	1
189	394441,97	1378118,43	44°16'47.967"	38°57'37.811"	38.9605026339	44.2799901647	Картометрический метод	1
190	394525,1	1378131,98	44°16'50.655"	38°57'38.467"	38.9606848489	44.2807368266	Картометрический метод	1
191	394614,27	1378078,45	44°16'53.564"	38°57'36.101"	38.9600276359	44.2815448806	Картометрический метод	1
192	394640,65	1378097,96	44°16'54.411"	38°57'36.995"	38.9602759649	44.2817801626	Картометрический метод	1
193	394662,91	1378112,83	44°16'55.126"	38°57'37.678"	38.9604656869	44.2819787676	Картометрический метод	1
194	394685,77	1378112,15	44°16'55.867"	38°57'37.659"	38.9604604039	44.2821846026	Картометрический метод	1
195	394717,9	1378088,73	44°16'56.917"	38°57'36.620"	38.9601717959	44.2824762756	Картометрический метод	1
196	394729,63	1378088,05	44°16'57.297"	38°57'36.596"	38.9601651379	44.2825818246	Картометрический метод	1
197	394742,57	1378093	44°16'57.714"	38°57'36.826"	38.9602290179	44.2826976586	Картометрический метод	1
198	394758,02	1378108,43	44°16'58.209"	38°57'37.530"	38.9604245699	44.2828351626	Картометрический метод	1
199	394769,13	1378117,1	44°16'58.565"	38°57'37.927"	38.9605348599	44.2829340496	Картометрический метод	1

1	2	3	4	5	6	7	8	9
200	394808,07	1378106,64	44°16'59.831"	38°57'37.476"	38.9604095749	44.2832857206	Картометрический метод	1
201	394825,36	1378094,93	44°17'0.395"	38°57'36.958"	38.9602656849	44.2834423796	Картометрический метод	1
202	394849,46	1378077,02	44°17'1.183"	38°57'36.163"	38.9600448539	44.2836612706	Картометрический метод	1
203	394858,12	1378067,11	44°17'1.467"	38°57'35.721"	38.9599220749	44.2837401656	Картометрический метод	1
204	394866,53	1378108,35	44°17'1.724"	38°57'37.585"	38.9604398489	44.2838115496	Картометрический метод	1
205	394873,66	1378106,85	44°17'1.955"	38°57'37.521"	38.9604220699	44.2838757146	Картометрический метод	1
206	394908,63	1378133,46	44°17'3.078"	38°57'38.740"	38.9607606909	44.2841876626	Картометрический метод	1
207	394983,4	1378151,27	44°17'5.493"	38°57'39.583"	38.9609948589	44.2848584916	Картометрический метод	1
208	395042,38	1378159,5	44°17'7.400"	38°57'39.986"	38.9611067989	44.2853882206	Картометрический метод	1
209	395092,82	1378161,62	44°17'9.034"	38°57'40.109"	38.9611409619	44.2858421106	Картометрический метод	1
210	395137,71	1378166,33	44°17'10.486"	38°57'40.345"	38.9612065209	44.2862454426	Картометрический метод	1
211	395131,47	1378170,79	44°17'10.282"	38°57'40.543"	38.9612615189	44.2861887706	Картометрический метод	1
212	395176,26	1378202,04	44°17'11.721"	38°57'41.976"	38.9616595709	44.2865884916	Картометрический метод	1
213	395189,69	1378219,65	44°17'12.149"	38°57'42.777"	38.9618820789	44.2867073856	Картометрический метод	1
214	395200,74	1378216,74	44°17'12.508"	38°57'42.652"	38.9618473519	44.2868071086	Картометрический метод	1
215	395193,43	1378199,8	44°17'12.278"	38°57'41.884"	38.9616340249	44.2867432216	Картометрический метод	1
216	395205,4	1378169,93	44°17'12.677"	38°57'40.544"	38.9612617929	44.2868540506	Картометрический метод	1
217	395213,57	1378170,13	44°17'12.942"	38°57'40.557"	38.9612654069	44.2869276616	Картометрический метод	1
218	395243,11	1378177,06	44°17'13.896"	38°57'40.886"	38.9613567999	44.2871926586	Картометрический метод	1
219	395280,3	1378187,96	44°17'15.096"	38°57'41.397"	38.9614987399	44.2875259966	Картометрический метод	1
220	395309,2	1378185,35	44°17'16.034"	38°57'41.295"	38.9614704139	44.2877865476	Картометрический метод	1
221	395308,37	1378169,58	44°17'16.013"	38°57'40.583"	38.9612726299	44.2877807166	Картометрический метод	1
222	395305,28	1378162,82	44°17'15.915"	38°57'40.277"	38.9611876359	44.2877534926	Картометрический метод	1
223	395305,28	1378156,08	44°17'15.918"	38°57'39.973"	38.9611031819	44.2877543316	Картометрический метод	1
224	395310,21	1378151,67	44°17'16.079"	38°57'39.777"	38.9610487479	44.2877990476	Картометрический метод	1
225	395324,12	1378133,49	44°17'16.537"	38°57'38.964"	38.9608229139	44.2879262696	Картометрический метод	1

1	2	3	4	5	6	7	8	9
226	395338,03	1378116,28	44°17'16.994"	38°57'38.196"	38.9606095769	44.2880532136	Картометрический метод	1
227	395345,42	1378121,79	44°17'17.231"	38°57'38.448"	38.9606795759	44.2881190486	Картометрический метод	1
228	395355,96	1378133,77	44°17'17.568"	38°57'38.994"	38.9608312459	44.2882126586	Картометрический метод	1
229	395364,6	1378137,9	44°17'17.847"	38°57'39.185"	38.9608842989	44.2882901576	Картометрический метод	1
230	395376,34	1378136,67	44°17'18.227"	38°57'39.136"	38.9608706889	44.2883957206	Картометрический метод	1
231	395387,73	1378135,97	44°17'18.597"	38°57'39.110"	38.9608634609	44.2884984926	Картометрический метод	1
232	395396,09	1378126,06	44°17'18.871"	38°57'38.668"	38.9607406889	44.2885746066	Картометрический метод	1
233	395405,83	1378119,85	44°17'19.189"	38°57'38.393"	38.9606642999	44.2886629416	Картометрический метод	1
234	395408,26	1378128,45	44°17'19.265"	38°57'38.782"	38.9607723589	44.2886840476	Картометрический метод	1
235	395426,52	1378166	44°17'19.842"	38°57'40.485"	38.9612454089	44.2888443296	Картометрический метод	1
236	395431,32	1378165,97	44°17'19.997"	38°57'40.487"	38.9612459599	44.2888873866	Картометрический метод	1
237	395440,9	1378165,97	44°17'20.307"	38°57'40.492"	38.9612473509	44.2889734996	Картометрический метод	1
238	395451,12	1378162,14	44°17'20.640"	38°57'40.324"	38.9612006869	44.2890659986	Картометрический метод	1
239	395466,14	1378156,59	44°17'21.129"	38°57'40.082"	38.9611334679	44.2892018256	Картометрический метод	1
240	395487,49	1378148,05	44°17'21.823"	38°57'39.709"	38.9610298569	44.2893946066	Картометрический метод	1
241	395510,45	1378133,62	44°17'22.573"	38°57'39.070"	38.9608523569	44.2896029416	Картометрический метод	1
242	395540,37	1378112,26	44°17'23.550"	38°57'38.123"	38.9605893020	44.2898743276	Картометрический метод	1
243	395573,5	1378084,04	44°17'24.634"	38°57'36.868"	38.9602406870	44.2901754416	Картометрический метод	1
244	395612,62	1378056,11	44°17'25.912"	38°57'35.629"	38.9598965190	44.2905304406	Картометрический метод	1
245	395636,73	1378035,76	44°17'26.701"	38°57'34.725"	38.9596454070	44.2907496076	Картометрический метод	1
246	395644,64	1378021,3	44°17'26.963"	38°57'34.077"	38.9594654030	44.2908223846	Картометрический метод	1
247	395651,95	1377995,54	44°17'27.210"	38°57'32.919"	38.9591437380	44.2908909986	Картометрический метод	1
248	395650,65	1377950,8	44°17'27.185"	38°57'30.901"	38.9585831920	44.2908840496	Картометрический метод	1
249	395643,97	1377947,26	44°17'26.970"	38°57'30.737"	38.9585376380	44.2908243316	Картометрический метод	1
250	395625,74	1377947,68	44°17'26.379"	38°57'30.747"	38.9585404100	44.2906601586	Картометрический метод	1
251	395618,18	1377944,58	44°17'26.135"	38°57'30.603"	38.9585004110	44.2905923836	Картометрический метод	1

1	2	3	4	5	6	7	8	9
252	395601,73	1377929	44°17'25.608"	38°57'29.891"	38.9583026350	44.2904459956	Картометрический метод	1
253	395595,65	1377921,68	44°17'25.414"	38°57'29.558"	38.9582101310	44.2903921046	Картометрический метод	1
254	395565,42	1377899,43	44°17'24.444"	38°57'28.538"	38.9579268040	44.2901226586	Картометрический метод	1
255	395531,61	1377889,65	44°17'23.352"	38°57'28.079"	38.9577992940	44.2898193316	Картометрический метод	1
256	395456,89	1377880,75	44°17'20.935"	38°57'27.638"	38.9576768010	44.2891479406	Картометрический метод	1
257	395420,42	1377871,86	44°17'19.757"	38°57'27.217"	38.9575598500	44.2888207206	Картометрический метод	1
258	395395,51	1377860,29	44°17'18.955"	38°57'26.682"	38.9574112480	44.2885979386	Картометрический метод	1
259	395380,89	1377848,34	44°17'18.486"	38°57'26.135"	38.9572593030	44.2884676626	Картометрический метод	1
260	395407,49	1377847,42	44°17'19.348"	38°57'26.108"	38.9572517950	44.2887071106	Картометрический метод	1
261	395483,21	1377809,81	44°17'21.815"	38°57'24.453"	38.9567920811	44.2893923826	Картометрический метод	1
262	395551,13	1377753,8	44°17'24.037"	38°57'21.963"	38.9561004121	44.2900096036	Картометрический метод	1
263	395614,46	1377691,4	44°17'26.112"	38°57'19.183"	38.9553281821	44.2905859906	Картометрический метод	1
264	395720,01	1377558,33	44°17'29.582"	38°57'13.238"	38.9536767992	44.2915498886	Картометрический метод	1
265	395803,53	1377503,25	44°17'32.309"	38°57'10.798"	38.9529990202	44.2923073806	Картометрический метод	1
266	395862,27	1377488,55	44°17'34.217"	38°57'10.166"	38.9528234662	44.2928373876	Картометрический метод	1
267	395870,53	1377417,89	44°17'34.512"	38°57'6.984"	38.9519395722	44.2929193276	Картометрический метод	1
268	396042,81	1377361,14	44°17'40.114"	38°57'4.516"	38.9512540203	44.2944754376	Картометрический метод	1
269	397513,14	1377787,48	44°18'27.580"	38°57'24.532"	38.9568140152	44.3076604374	Картометрический метод	1
270	399168,04	1378186,88	44°19'21.033"	38°57'43.440"	38.9620662482	44.3225084953	Картометрический метод	1
271	400531,83	1379511,69	44°20'4.694"	38°58'43.966"	38.9788790228	44.3346365501	Картометрический метод	1
272	400195,37	1379707,03	44°19'53.718"	38°58'52.597"	38.9812765217	44.3315876621	Картометрический метод	1
273	399763,65	1379870,26	44°19'39.669"	38°58'59.726"	38.9832567936	44.3276851592	Картометрический метод	1
274	399653,69	1379940,54	44°19'36.079"	38°59'2.837"	38.9841209676	44.3266879422	Картометрический метод	1
275	399516,03	1380052,98	44°19'31.576"	38°59'7.835"	38.9855092995	44.3254371022	Картометрический метод	1
276	399388,21	1380024,69	44°19'27.446"	38°59'6.488"	38.9851351325	44.3242898792	Картометрический метод	1
277	399373,42	1379969,47	44°19'26.989"	38°59'3.988"	38.9844406826	44.3241629382	Картометрический метод	1

1	2	3	4	5	6	7	8	9
278	399249,34	1379852,39	44°19'23.016"	38°58'58.637"	38.9829542996	44.3230593312	Картометрический метод	1
279	399162,34	1379853,47	44°19'20.197"	38°58'58.638"	38.9829545696	44.3222762672	Картометрический метод	1
280	399050,29	1379839,32	44°19'16.573"	38°58'57.938"	38.9827601376	44.3212696082	Картометрический метод	1
281	398910,47	1379841,05	44°19'12.044"	38°58'57.939"	38.9827604086	44.3200115492	Картометрический метод	1
282	398776,5	1379888,45	44°19'7.685"	38°59'0.004"	38.9833340235	44.3188007152	Картометрический метод	1
283	398687,21	1379881,01	44°19'4.796"	38°58'59.619"	38.9832270735	44.3179982152	Картометрический метод	1
284	398603,48	1379894,58	44°19'2.078"	38°59'0.185"	38.9833843015	44.3172432143	Картометрический метод	1
285	398509,46	1379862	44°18'59.045"	38°58'58.664"	38.9829617925	44.3164007193	Картометрический метод	1
286	398456,55	1379864,48	44°18'57.331"	38°58'58.746"	38.9829845715	44.3159246063	Картометрический метод	1
287	398366,32	1379802,87	44°18'54.432"	38°58'55.917"	38.9821987376	44.3151193313	Картометрический метод	1
288	398313,07	1379893	44°18'52.672"	38°58'59.954"	38.9833201315	44.3146304403	Картометрический метод	1
289	398262,63	1379926,94	44°18'51.024"	38°59'1.458"	38.9837379055	44.3141726573	Картометрический метод	1
290	398213,37	1379913,52	44°18'49.434"	38°59'0.825"	38.9835620715	44.3137309953	Картометрический метод	1
291	398154,84	1379859,87	44°18'47.559"	38°58'58.372"	38.9828806805	44.3132101633	Картометрический метод	1
292	398163,36	1379840,47	44°18'47.843"	38°58'57.502"	38.9826390235	44.3132890503	Картометрический метод	1
293	398143,84	1379821,43	44°18'47.218"	38°58'56.632"	38.9823973575	44.3131154423	Картометрический метод	1
294	398047,93	1379826,45	44°18'44.109"	38°58'56.806"	38.9824456905	44.3122518273	Картометрический метод	1
295	397966,2	1379877,62	44°18'41.441"	38°58'59.070"	38.9830745755	44.3115107173	Картометрический метод	1
296	397879,05	1379866,27	44°18'38.623"	38°58'58.510"	38.9829190235	44.3107279353	Картометрический метод	1
297	397813,8	1379867,08	44°18'36.509"	38°58'58.510"	38.9829190225	44.3101407173	Картометрический метод	1
298	397727,15	1379896,12	44°18'33.691"	38°58'59.773"	38.9832698515	44.3093579413	Картометрический метод	1
299	397665,04	1379900	44°18'31.677"	38°58'59.914"	38.9833090205	44.3087984943	Картометрический метод	1
300	397631,02	1379912,85	44°18'30.570"	38°59'0.475"	38.9834648485	44.3084909983	Картометрический метод	1
301	397591,24	1379963,07	44°18'29.262"	38°59'2.718"	38.9840879044	44.3081276643	Картометрический метод	1
302	397559,52	1380013,33	44°18'28.214"	38°59'4.968"	38.9847129074	44.3078365473	Картометрический метод	1
303	397590,03	1380034,48	44°18'29.194"	38°59'5.939"	38.9849826294	44.3081087723	Картометрический метод	1

1	2	3	4	5	6	7	8	9
304	397608	1380046,5	44°18'29.772"	38°59'6.491"	38.9851359664	44.3082693263	Картометрический метод	1
305	397590	1380143,5	44°18'29.150"	38°59'10.857"	38.9863487394	44.3080965533	Картометрический метод	1
306	397575	1380158,5	44°18'28.658"	38°59'11.525"	38.9865342914	44.3079598793	Картометрический метод	1
307	397569,5	1380185,5	44°18'28.469"	38°59'12.740"	38.9868717964	44.3079073833	Картометрический метод	1
308	397577	1380203,49	44°18'28.705"	38°59'13.556"	38.9870984663	44.3079729413	Картометрический метод	1
309	397623	1380213,5	44°18'30.191"	38°59'14.033"	38.9872309663	44.3083857213	Картометрический метод	1
310	397655	1380234,5	44°18'31.220"	38°59'14.998"	38.9874990173	44.3086715523	Картометрический метод	1
311	397664,01	1380258,5	44°18'31.502"	38°59'16.086"	38.9878012443	44.3087498813	Картометрический метод	1
312	397660,5	1380269	44°18'31.384"	38°59'16.557"	38.9879320813	44.3087171073	Картометрический метод	1
313	397634	1380253	44°18'30.532"	38°59'15.821"	38.9877276313	44.3084804393	Картометрический метод	1
314	397603,18	1380245,6	44°18'29.537"	38°59'15.470"	38.9876301373	44.3082040523	Картометрический метод	1
315	397551,56	1380252,16	44°18'27.862"	38°59'15.738"	38.9877045713	44.3077387693	Картометрический метод	1
316	397525,5	1380249,5	44°18'27.019"	38°59'15.603"	38.9876670783	44.3075046023	Картометрический метод	1
317	397489,5	1380225	44°18'25.862"	38°59'14.478"	38.9873545743	44.3071832183	Картометрический метод	1
318	397434,5	1380139,49	44°18'24.115"	38°59'10.590"	38.9862745714	44.3066979363	Картометрический метод	1
319	397453,3	1380124,81	44°18'24.729"	38°59'9.938"	38.9860934594	44.3068684983	Картометрический метод	1
320	397427,31	1380105,39	44°18'23.895"	38°59'9.048"	38.9858462464	44.3066368273	Картометрический метод	1
321	397427,95	1380102,21	44°18'23.917"	38°59'8.905"	38.9858065224	44.3066429353	Картометрический метод	1
322	397406,16	1380088,11	44°18'23.217"	38°59'8.257"	38.9856265184	44.3064484903	Картометрический метод	1
323	397330,1	1380078,19	44°18'20.757"	38°59'7.768"	38.9854906844	44.3057651623	Картометрический метод	1
324	397296,2	1380090,59	44°18'19.654"	38°59'8.308"	38.9856406854	44.3054587763	Картометрический метод	1
325	397282,5	1380111	44°18'19.202"	38°59'9.221"	38.9858942944	44.3053332143	Картометрический метод	1
326	397322,49	1380106,5	44°18'20.499"	38°59'9.040"	38.9858440174	44.3056934963	Картометрический метод	1
327	397338,02	1380120,5	44°18'20.997"	38°59'9.680"	38.9860217994	44.3058318313	Картометрический метод	1
328	397324,49	1380159,51	44°18'20.543"	38°59'11.433"	38.9865087403	44.3057057143	Картометрический метод	1
329	397302,99	1380184,48	44°18'19.837"	38°59'12.547"	38.9868181813	44.3055096093	Картометрический метод	1

1	2	3	4	5	6	7	8	9
330	397274	1380195,49	44°18'18.893"	38°59'13.028"	38.9869517953	44.3052473813	Картометрический метод	1
331	397229,5	1380188,5	44°18'17.455"	38°59'12.688"	38.9868573533	44.3048479363	Картометрический метод	1
332	397208,5	1380178	44°18'16.779"	38°59'12.203"	38.9867226303	44.3046601593	Картометрический метод	1
333	397210,5	1380159,5	44°18'16.851"	38°59'11.369"	38.9864909643	44.3046801563	Картометрический метод	1
334	397176,32	1380159,22	44°18'15.744"	38°59'11.338"	38.9864823573	44.3043726603	Картометрический метод	1
335	397153,17	1380128,63	44°18'15.006"	38°59'9.945"	38.9860954123	44.3041676583	Картометрический метод	1
336	397068,01	1380094,73	44°18'12.261"	38°59'8.369"	38.9856576314	44.3034051574	Картометрический метод	1
337	397058,5	1380042	44°18'11.973"	38°59'5.985"	38.9849954044	44.3033251644	Картометрический метод	1
338	397008,52	1380022,5	44°18'10.362"	38°59'5.078"	38.9847434654	44.3028776654	Картометрический метод	1
339	396994	1380034,51	44°18'9.887"	38°59'5.612"	38.9848917914	44.3027457204	Картометрический метод	1
340	396975	1380064	44°18'9.260"	38°59'6.932"	38.9852584644	44.3025715534	Картометрический метод	1
341	396912,5	1380047,5	44°18'7.242"	38°59'6.153"	38.9850420744	44.3020109984	Картометрический метод	1
342	396859,99	1380028,5	44°18'5.548"	38°59'5.267"	38.9847959654	44.3015404354	Картометрический метод	1
343	396828,5	1380028,5	44°18'4.528"	38°59'5.250"	38.9847912374	44.3012571044	Картометрический метод	1
344	396806,5	1380051	44°18'3.807"	38°59'6.253"	38.9850698513	44.3010568284	Картометрический метод	1
345	396741,99	1380221,49	44°18'1.650"	38°59'13.907"	38.9871959623	44.3004576614	Картометрический метод	1
346	396672,5	1380413	44°17'59.323"	38°59'22.507"	38.9895848522	44.2998112704	Картометрический метод	1
347	396673	1380448,5	44°17'59.325"	38°59'24.108"	38.9900295772	44.2998118254	Картометрический метод	1
348	396696	1380466,49	44°18'0.063"	38°59'24.933"	38.9902587402	44.3000168274	Картометрический метод	1
349	396694	1380484,5	44°17'59.991"	38°59'25.744"	38.9904840212	44.2999968254	Картометрический метод	1
350	396679	1380527	44°17'59.488"	38°59'27.652"	38.9910140162	44.2998571074	Картометрический метод	1
351	396675	1380579	44°17'59.338"	38°59'29.996"	38.9916651331	44.2998154364	Картометрический метод	1
352	396662,5	1380589,5	44°17'58.929"	38°59'30.462"	38.9917945771	44.2997018294	Картометрический метод	1
353	396644,5	1380587,5	44°17'58.346"	38°59'30.362"	38.9917667931	44.2995398874	Картометрический метод	1
354	396645,5	1380613	44°17'58.369"	38°59'31.513"	38.9920865191	44.2995462714	Картометрический метод	1
355	396658	1380616,52	44°17'58.772"	38°59'31.679"	38.9921326321	44.2996582214	Картометрический метод	1

1	2	3	4	5	6	7	8	9
356	396666	1380639,99	44°17'59.022"	38°59'32.742"	38.9924279131	44.2997276624	Картометрический метод	1
357	396658,5	1380677,5	44°17'58.764"	38°59'34.429"	38.9928965241	44.2996559914	Картометрический метод	1
358	396668,5	1380721,5	44°17'59.070"	38°59'36.420"	38.9934495731	44.2997409983	Картометрический метод	1
359	396683	1380753	44°17'59.527"	38°59'37.848"	38.9938462401	44.2998679363	Картометрический метод	1
360	396684	1380824,5	44°17'59.531"	38°59'41.074"	38.9947423581	44.2998690513	Картометрический метод	1
361	396671	1380912,5	44°17'59.075"	38°59'45.036"	38.9958429050	44.2997423833	Картометрический метод	1
362	396643	1380982,5	44°17'58.140"	38°59'48.178"	38.9967156880	44.2994826623	Картометрический метод	1
363	396594,5	1381019,49	44°17'56.554"	38°59'49.819"	38.9971715170	44.2990421033	Картометрический метод	1
364	396576	1380946,5	44°17'55.984"	38°59'46.517"	38.9962543020	44.2988837673	Картометрический метод	1
365	396599,5	1380918	44°17'56.757"	38°59'45.244"	38.9959006860	44.2990984963	Картометрический метод	1
366	396603	1380892	44°17'56.881"	38°59'44.074"	38.9955756870	44.2991329363	Картометрический метод	1
367	396616	1380819,5	44°17'57.331"	38°59'40.811"	38.9946693021	44.2992579373	Картометрический метод	1
368	396623,5	1380751,5	44°17'57.601"	38°59'37.748"	38.9938184701	44.2993329343	Картометрический метод	1
369	396628,49	1380702,99	44°17'57.782"	38°59'35.562"	38.9932112411	44.2993832194	Картометрический метод	1
370	396611	1380683	44°17'57.223"	38°59'34.651"	38.9929581861	44.2992279394	Картометрический метод	1
371	396602	1380635	44°17'56.951"	38°59'32.481"	38.9923554071	44.2991523874	Картометрический метод	1
372	396598	1380559,5	44°17'56.851"	38°59'29.074"	38.9914090211	44.2991246084	Картометрический метод	1
373	396600,5	1380499	44°17'56.956"	38°59'26.346"	38.9906512482	44.2991537724	Картометрический метод	1
374	396607,5	1380413,01	44°17'57.217"	38°59'22.471"	38.9895748502	44.2992262714	Картометрический метод	1
375	396643	1380304	44°17'58.410"	38°59'17.574"	38.9882145772	44.2995576594	Картометрический метод	1
376	396670,19	1380176,11	44°17'59.342"	38°59'11.821"	38.9866165173	44.2998165504	Картометрический метод	1
377	396676,58	1380043,4	44°17'59.601"	38°59'5.838"	38.9849545773	44.2998884944	Картометрический метод	1
378	396671,02	1380012,44	44°17'59.433"	38°59'4.439"	38.9845659604	44.2998418274	Картометрический метод	1
379	396653,56	1379985,45	44°17'58.879"	38°59'3.212"	38.9842251324	44.2996879364	Картометрический метод	1
380	396642,58	1379956,68	44°17'58.534"	38°59'1.908"	38.9838629114	44.2995921074	Картометрический метод	1
381	396562,58	1379960,28	44°17'55.941"	38°59'2.026"	38.9838956804	44.2988718234	Картометрический метод	1

1	2	3	4	5	6	7	8	9
382	396537,67	1379985,45	44°17'55.125"	38°59'3.148"	38.9842073584	44.2986451614	Картометрический метод	1
383	396521,8	1379994,98	44°17'54.607"	38°59'3.569"	38.9843242953	44.2985012724	Картометрический метод	1
384	396504,68	1379985,7	44°17'54.056"	38°59'3.141"	38.9842054093	44.2983482174	Картометрический метод	1
385	396493,23	1379984,74	44°17'53.685"	38°59'3.092"	38.9841917923	44.2982451584	Картометрический метод	1
386	396453,54	1379963,58	44°17'52.408"	38°59'2.115"	38.9839204064	44.2978904394	Картометрический метод	1
387	396424,44	1379937,12	44°17'51.476"	38°59'0.906"	38.9835845764	44.2976315514	Картометрический метод	1
388	396424,44	1379902,72	44°17'51.489"	38°58'59.354"	38.9831534584	44.2976351634	Картометрический метод	1
389	396403,27	1379881,56	44°17'50.812"	38°58'58.388"	38.9828851334	44.2974471014	Картометрический метод	1
390	396366,23	1379860,39	44°17'49.620"	38°58'57.413"	38.9826142974	44.2971159984	Картометрический метод	1
391	396339,77	1379878,91	44°17'48.756"	38°58'58.234"	38.9828423544	44.2968759964	Картометрический метод	1
392	396270,98	1379913,31	44°17'46.514"	38°58'59.748"	38.9832629104	44.2962532204	Картометрический метод	1
393	396194,25	1379939,76	44°17'44.018"	38°59'0.898"	38.9835823563	44.2955598824	Картометрический метод	1
394	396138,69	1379976,81	44°17'42.204"	38°59'2.539"	38.9840381813	44.2950559924	Картометрический метод	1
395	396088,22	1379975,75	44°17'40.569"	38°59'2.463"	38.9840170753	44.2946018254	Картометрический метод	1
396	395997,21	1379988,45	44°17'37.616"	38°59'2.986"	38.9841623523	44.2937815534	Картометрический метод	1
397	395912,54	1380024,43	44°17'34.859"	38°59'4.562"	38.9846001273	44.2930157204	Картометрический метод	1
398	395779,19	1380106,98	44°17'30.507"	38°59'8.212"	38.9856140163	44.2918068314	Картометрический метод	1
399	395683,94	1380170,48	44°17'27.396"	38°59'11.023"	38.9863948512	44.2909426604	Картометрический метод	1
400	395517,83	1380296,42	44°17'21.966"	38°59'16.611"	38.9879470712	44.2894343285	Картометрический метод	1
401	395464,92	1380351,46	44°17'20.230"	38°59'19.064"	38.9886284611	44.2889521045	Картометрический метод	1
402	395462,8	1380393,79	44°17'20.145"	38°59'20.972"	38.9891584641	44.2889284965	Картометрический метод	1
403	395471,27	1380421,31	44°17'20.408"	38°59'22.217"	38.9895043021	44.2890015505	Картометрический метод	1
404	395509,37	1380450,94	44°17'21.630"	38°59'23.575"	38.9898815141	44.2893409964	Картометрический метод	1
405	395532,65	1380480,57	44°17'22.373"	38°59'24.924"	38.9902562441	44.2895473814	Картометрический метод	1
406	395530,53	1380516,56	44°17'22.290"	38°59'26.546"	38.9907068021	44.2895243304	Картометрический метод	1
407	395517,83	1380554,66	44°17'21.863"	38°59'28.257"	38.9911820751	44.2894057204	Картометрический метод	1

1	2	3	4	5	6	7	8	9
408	395524,18	1380575,82	44°17'22.060"	38°59'29.215"	38.9914481841	44.2894604384	Картометрический метод	1
409	395424,7	1380596,99	44°17'18.830"	38°59'30.114"	38.9916979101	44.2885632164	Картометрический метод	1
410	395376,02	1380596,99	44°17'17.253"	38°59'30.087"	38.9916904050	44.2881251644	Картометрический метод	1
411	395333,68	1380599,11	44°17'15.880"	38°59'30.159"	38.9917104040	44.2877437735	Картометрический метод	1
412	395316,75	1380607,57	44°17'15.329"	38°59'30.531"	38.9918137390	44.2875907165	Картометрический метод	1
413	395265,95	1380594,87	44°17'13.688"	38°59'29.931"	38.9916470810	44.2871348825	Картометрический метод	1
414	395229,97	1380584,29	44°17'12.527"	38°59'29.434"	38.9915090160	44.2868123835	Картометрический метод	1
415	395196,1	1380668,96	44°17'11.396"	38°59'33.233"	38.9925642970	44.2864982205	Картометрический метод	1
416	395221,5	1380709,17	44°17'12.203"	38°59'35.060"	38.9930717970	44.2867223845	Картометрический метод	1
417	395257,48	1380745,16	44°17'13.354"	38°59'36.703"	38.9935281820	44.2870421044	Картометрический метод	1
418	395306,17	1380783,26	44°17'14.916"	38°59'38.448"	38.9940129130	44.2874759984	Картометрический метод	1
419	395318,87	1380812,89	44°17'15.315"	38°59'39.792"	38.9943862450	44.2875868254	Картометрический метод	1
420	395255,37	1380834,06	44°17'13.250"	38°59'40.711"	38.9946415200	44.2870132204	Картометрический метод	1
421	395208,8	1380834,06	44°17'11.741"	38°59'40.685"	38.9946342919	44.2865940474	Картометрический метод	1
422	395066,74	1380832,31	44°17'7.140"	38°59'40.527"	38.9945904069	44.2853159975	Картометрический метод	1
423	395013,56	1380824,37	44°17'5.421"	38°59'40.140"	38.9944829079	44.2848384945	Картометрический метод	1
424	394950,06	1380821,2	44°17'3.365"	38°59'39.962"	38.9944334629	44.2842673795	Картометрический метод	1
425	394841,31	1380837,87	44°16'59.836"	38°59'40.653"	38.9946254119	44.2832871025	Картометрический метод	1
426	394745,27	1380872,79	44°16'56.711"	38°59'42.174"	38.9950479039	44.2824190495	Картометрический метод	1
427	394696,05	1380910,89	44°16'55.101"	38°59'43.865"	38.9955176329	44.2819718295	Картометрический метод	1
428	394655,57	1380945,82	44°16'53.776"	38°59'45.417"	38.9959487399	44.2816037755	Картометрический метод	1
429	394614,3	1380989,47	44°16'52.422"	38°59'47.362"	38.9964890149	44.2812276615	Картометрический метод	1
430	394589,69	1381030,75	44°16'51.608"	38°59'49.210"	38.9970023478	44.2810015515	Картометрический метод	1
431	394544,45	1381077,58	44°16'50.124"	38°59'51.297"	38.9975820748	44.2805893265	Картометрический метод	1
432	394520,64	1381122,03	44°16'49.335"	38°59'53.287"	38.9981348528	44.2803701595	Картометрический метод	1
433	394507,94	1381203,79	44°16'48.891"	38°59'56.967"	38.9991570808	44.2802468285	Картометрический метод	1

1	2	3	4	5	6	7	8	9
434	394503,97	1381256,17	44°16'48.741"	38°59'59.327"	38.9998126357	44.2802051615	Картометрический метод	1
435	394498,42	1381283,06	44°16'48.550"	39°0'0.536"	39.0001484687	44.2801521095	Картометрический метод	1
436	394482,88	1381266,27	44°16'48.054"	38°59'59.770"	38.9999356917	44.2800143325	Картометрический метод	1
437	394444,41	1381216,15	44°16'46.828"	38°59'57.489"	38.9993020778	44.2796737695	Картометрический метод	1
438	394362,53	1381160,76	44°16'44.198"	38°59'54.946"	38.9985956908	44.2789432215	Картометрический метод	1
439	394316,52	1381118,87	44°16'42.724"	38°59'53.031"	38.9980637418	44.2785337755	Картометрический метод	1
440	394256,12	1381065,12	44°16'40.789"	38°59'50.574"	38.9973812468	44.2779962695	Картометрический метод	1
441	394239,41	1381048,77	44°16'40.254"	38°59'49.828"	38.9971740218	44.2778476655	Картометрический метод	1
442	394178,92	1381001,92	44°16'38.314"	38°59'47.682"	38.9965779128	44.2773087765	Картометрический метод	1
443	394178,91	1381001,91	44°16'38.313"	38°59'47.681"	38.9965776328	44.2773084905	Картометрический метод	1
444	394159,59	1380986,94	44°16'37.693"	38°59'46.995"	38.9963870808	44.2771362755	Картометрический метод	1
445	394084,19	1380938,65	44°16'35.270"	38°59'44.776"	38.9957706828	44.2764632185	Картометрический метод	1
446	394064,25	1380925,87	44°16'34.629"	38°59'44.189"	38.9956076308	44.2762851605	Картометрический метод	1
447	393774,5	1380601,32	44°16'25.373"	38°59'29.395"	38.9914981909	44.2737140466	Картометрический метод	1
448	393699,36	1380487,09	44°16'22.984"	38°59'24.204"	38.9900562480	44.2730504366	Картометрический метод	1
449	393345,41	1380283,95	44°16'11.599"	38°59'14.850"	38.9874579020	44.2698879426	Картометрический метод	1
450	393322,15	1380256,79	44°16'10.857"	38°59'13.613"	38.9871142990	44.2696818236	Картометрический метод	1
451	393045,29	1379933,39	44°16'2.016"	38°58'58.881"	38.9830220761	44.2672259917	Картометрический метод	1
452	393021,06	1379901,18	44°16'1.244"	38°58'57.416"	38.9826151281	44.2670115497	Картометрический метод	1
453	392978,78	1379844,93	44°15'59.897"	38°58'54.857"	38.9819043011	44.2666373847	Картометрический метод	1
454	392977,57	1379844,47	44°15'59.858"	38°58'54.836"	38.9818984691	44.2666265467	Картометрический метод	1
455	392977,49	1379844,42	44°15'59.855"	38°58'54.833"	38.9818976291	44.2666257167	Картометрический метод	1
456	392921,16	1379823,08	44°15'58.039"	38°58'53.840"	38.9816217921	44.2661212697	Картометрический метод	1
457	392867,5	1379799,52	44°15'56.310"	38°58'52.749"	38.9813187421	44.2656409977	Картометрический метод	1
458	392856	1379799,12	44°15'55.937"	38°58'52.725"	38.9813120801	44.2655373827	Картометрический метод	1
459	392844,28	1379798,68	44°15'55.558"	38°58'52.698"	38.9813045761	44.2654321097	Картометрический метод	1

1	2	3	4	5	6	7	8	9
460	392801,67	1379793,18	44°15'54.180"	38°58'52.427"	38.9812292961	44.2650493277	Картометрический метод	1
461	392773,28	1379788,21	44°15'53.262"	38°58'52.187"	38.9811626281	44.2647943257	Картометрический метод	1
462	392754,9	1379783,01	44°15'52.669"	38°58'51.943"	38.9810948571	44.2646296067	Картометрический метод	1
463	392722,19	1379780,89	44°15'51.610"	38°58'51.830"	38.9810634701	44.2643354367	Картометрический метод	1
464	392690,94	1379782,16	44°15'50.597"	38°58'51.870"	38.9810745791	44.2640540537	Картометрический метод	1
465	392690,29	1379782,19	44°15'50.576"	38°58'51.871"	38.9810748561	44.2640482197	Картометрический метод	1
466	392628,14	1379786,56	44°15'48.561"	38°58'52.034"	38.9811201311	44.2634884997	Картометрический метод	1
467	392582,27	1379787,24	44°15'47.075"	38°58'52.039"	38.9811215161	44.2630757187	Картометрический метод	1
468	392505,13	1379785,27	44°15'44.577"	38°58'51.908"	38.9810851361	44.2623818277	Картометрический метод	1
469	392414,02	1379782,02	44°15'41.627"	38°58'51.712"	38.9810306801	44.2615623817	Картометрический метод	1
470	392348,55	1379788,87	44°15'39.503"	38°58'51.985"	38.9811065231	44.2609723807	Картометрический метод	1
471	392315,48	1379792,32	44°15'38.431"	38°58'52.122"	38.9811445791	44.2606746077	Картометрический метод	1
472	392230,3	1379798,55	44°15'35.669"	38°58'52.356"	38.9812095711	44.2599073857	Картометрический метод	1
473	392156	1379795,43	44°15'33.264"	38°58'52.175"	38.9811592921	44.2592393277	Картометрический метод	1
474	392093,38	1379784,93	44°15'31.239"	38°58'51.667"	38.9810181831	44.2586768247	Картометрический метод	1
475	392060,46	1379778,35	44°15'30.175"	38°58'51.353"	38.9809309651	44.2583812707	Картометрический метод	1
476	392055,17	1379784,63	44°15'30.002"	38°58'51.633"	38.9810087431	44.2583332187	Картометрический метод	1
477	392047,12	1379792,72	44°15'29.738"	38°58'51.993"	38.9811087451	44.2582598817	Картометрический метод	1
478	392001,68	1379853,67	44°15'28.242"	38°58'54.715"	38.9818648571	44.2578443317	Картометрический метод	1
479	391972,42	1379891,87	44°15'27.279"	38°58'56.421"	38.9823387381	44.2575768297	Картометрический метод	1
480	391950,73	1379928,37	44°15'26.562"	38°58'58.054"	38.9827923590	44.2573776637	Картометрический метод	1
481	391930,76	1380007,55	44°15'25.884"	38°59'1.612"	38.9837806880	44.2571893307	Картометрический метод	1
482	391921,46	1380068,83	44°15'25.558"	38°59'4.369"	38.9845465140	44.2570987747	Картометрический метод	1
483	391892,2	1380138,72	44°15'24.583"	38°59'7.503"	38.9854170780	44.2568279357	Картометрический метод	1
484	391844	1380220,66	44°15'22.989"	38°59'11.170"	38.9864356879	44.2563851607	Картометрический метод	1
485	391812,32	1380269,9	44°15'21.943"	38°59'13.372"	38.9870473469	44.2560946047	Картометрический метод	1

1	2	3	4	5	6	7	8	9
486	391772,23	1380325,04	44°15'20.623"	38°59'15.835"	38.9877315209	44.2557279387	Картометрический метод	1
487	391718,55	1380420,7	44°15'18.846"	38°59'20.117"	38.9889209618	44.2552343317	Картометрический метод	1
488	391674,98	1380525,92	44°15'17.393"	38°59'24.835"	38.9902315248	44.2548307197	Картометрический метод	1
489	391645,75	1380604,56	44°15'16.415"	38°59'28.363"	38.9912115148	44.2545590517	Картометрический метод	1
490	391633	1380619,97	44°15'15.996"	38°59'29.051"	38.9914026328	44.2544426587	Картометрический метод	1
491	391586,76	1380652,39	44°15'14.485"	38°59'30.486"	38.9918012438	44.2540229427	Картометрический метод	1
492	391527,25	1380679,49	44°15'12.546"	38°59'31.675"	38.9921315157	44.2534843247	Картометрический метод	1
493	391447,53	1380717,22	44°15'9.949"	38°59'33.331"	38.9925915197	44.2527629427	Картометрический метод	1
494	391357,95	1380779,08	44°15'7.023"	38°59'36.069"	38.9933520777	44.2519501577	Картометрический метод	1
495	391299,18	1380817,62	44°15'5.103"	38°59'37.774"	38.9938256907	44.2514168287	Картометрический метод	1
496	391270,75	1380830,89	44°15'4.177"	38°59'38.356"	38.9939873497	44.2511596067	Картометрический метод	1
497	391225,89	1380837,84	44°15'2.721"	38°59'38.644"	38.9940673557	44.2507551647	Картометрический метод	1
498	391142,48	1380846,05	44°15'0.016"	38°59'38.968"	38.9941573586	44.2500037687	Картометрический метод	1
499	391088,77	1380847,96	44°14'58.276"	38°59'39.024"	38.9941729086	44.2495204407	Картометрический метод	1
500	391048,97	1380857,43	44°14'56.982"	38°59'39.429"	38.9942854086	44.2491609957	Картометрический метод	1
501	390988,31	1380895,97	44°14'55.002"	38°59'41.132"	38.9947584676	44.2486109917	Картометрический метод	1
502	390958,61	1380918,09	44°14'54.031"	38°59'42.113"	38.9950309666	44.2483412678	Картометрический метод	1
503	390931,44	1380923,14	44°14'53.149"	38°59'42.325"	38.9950898576	44.2480962758	Картометрический метод	1
504	390876,47	1380947,78	44°14'51.359"	38°59'43.405"	38.9953898526	44.2475990528	Картометрический метод	1
505	390836,32	1380979,68	44°14'50.045"	38°59'44.820"	38.9957829056	44.2472340528	Картометрический метод	1
506	390814,62	1381002,98	44°14'49.333"	38°59'45.858"	38.9960712386	44.2470362718	Картометрический метод	1
507	390788,56	1381027,04	44°14'48.479"	38°59'46.928"	38.9963684586	44.2467990478	Картометрический метод	1
508	390782,16	1381027,53	44°14'48.272"	38°59'46.947"	38.9963737446	44.2467415488	Картометрический метод	1
509	390737,3	1381030,98	44°14'46.817"	38°59'47.077"	38.9964098526	44.2463373858	Картометрический метод	1
510	390673,71	1381041,65	44°14'44.753"	38°59'47.523"	38.9965337355	44.2457640468	Картометрический метод	1
511	390630,68	1381049,94	44°14'43.356"	38°59'47.872"	38.9966306875	44.2453759938	Картометрический метод	1

1	2	3	4	5	6	7	8	9
512	390581,74	1381049,94	44°14'41.771"	38°59'47.845"	38.9966231805	44.2449357158	Картометрический метод	1
513	390551,38	1381050,73	44°14'40.787"	38°59'47.864"	38.9966284675	44.2446623828	Картометрический метод	1
514	390513,56	1381042,34	44°14'39.565"	38°59'47.465"	38.9965176305	44.2443229418	Картометрический метод	1
515	390475,67	1381033,54	44°14'38.341"	38°59'47.047"	38.9964015135	44.2439829368	Картометрический метод	1
516	390444,01	1381013,1	44°14'37.324"	38°59'46.108"	38.9961406875	44.2437004428	Картометрический метод	1
517	390439,2	1381007,42	44°14'37.170"	38°59'45.850"	38.9960690195	44.2436576648	Картометрический метод	1
518	390428,48	1380976,27	44°14'36.835"	38°59'44.440"	38.9956773526	44.2435646068	Картометрический метод	1
519	390413,52	1380910,57	44°14'36.377"	38°59'41.471"	38.9948526286	44.2434373868	Картометрический метод	1
520	390400,58	1380869,33	44°14'35.974"	38°59'39.606"	38.9943345746	44.2433254378	Картометрический метод	1
521	390392,1	1380828,5	44°14'35.716"	38°59'37.761"	38.9938220686	44.2432537728	Картометрический метод	1
522	390398,57	1380778,37	44°14'35.945"	38°59'35.506"	38.9931956886	44.2433173848	Картометрический метод	1
523	390415,55	1380704,37	44°14'36.525"	38°59'32.181"	38.9922720806	44.2434784998	Картометрический метод	1
524	390415,55	1380626,33	44°14'36.556"	38°59'28.664"	38.9912951357	44.2434871048	Картометрический метод	1
525	390419,99	1380562,04	44°14'36.725"	38°59'25.769"	38.9904909577	44.2435340548	Картометрический метод	1
526	390423,18	1380546,99	44°14'36.835"	38°59'25.093"	38.9903031917	44.2435646068	Картометрический метод	1
527	390423,18	1380546,99	44°14'36.835"	38°59'25.093"	38.9903031917	44.2435646068	Картометрический метод	1
528	390423,18	1380546,97	44°14'36.835"	38°59'25.092"	38.9903029037	44.2435646098	Картометрический метод	1
529	390407,95	1380533,2	44°14'36.347"	38°59'24.463"	38.9901281907	44.2434290508	Картометрический метод	1
530	390407,22	1380532,54	44°14'36.323"	38°59'24.433"	38.9901198517	44.2434223838	Картометрический метод	1
531	390389,54	1380523,81	44°14'35.754"	38°59'24.030"	38.9900079027	44.2432643318	Картометрический метод	1
532	390354,15	1380506,32	44°14'34.615"	38°59'23.222"	38.9897834637	44.2429479438	Картометрический метод	1
533	390304,86	1380452,04	44°14'33.040"	38°59'20.749"	38.9890965177	44.2425104348	Картометрический метод	1
534	390258,68	1380375,9	44°14'31.574"	38°59'17.293"	38.9881365238	44.2421032138	Картометрический метод	1
535	390220,61	1380281,66	44°14'30.378"	38°59'13.025"	38.9869509658	44.2417709968	Картометрический метод	1
536	390192,52	1380235,48	44°14'29.486"	38°59'10.929"	38.9863687408	44.2415232148	Картометрический метод	1
537	390151,33	1380189,3	44°14'28.170"	38°59'8.825"	38.9857842958	44.2411576648	Картометрический метод	1

1	2	3	4	5	6	7	8	9
538	390151,33	1380189,3	44°14'28.170"	38°59'8.825"	38.9857842958	44.2411576648	Картометрический метод	1
539	390151,32	1380189,29	44°14'28.170"	38°59'8.825"	38.9857842958	44.2411576648	Картометрический метод	1
540	390136,66	1380181,32	44°14'27.698"	38°59'8.458"	38.9856823468	44.2410265549	Картометрический метод	1
541	390087,05	1380154,34	44°14'26.102"	38°59'7.215"	38.9853370728	44.2405832179	Картометрический метод	1
542	390057,4	1380139,98	44°14'25.147"	38°59'6.551"	38.9851526308	44.2403179369	Картометрический метод	1
543	390047,1	1380134,99	44°14'24.815"	38°59'6.321"	38.9850887368	44.2402257219	Картометрический метод	1
544	390020,9	1380105,04	44°14'23.979"	38°59'4.957"	38.9847098478	44.2399934999	Картометрический метод	1
545	389967,85	1380007,68	44°14'22.298"	38°59'0.541"	38.9834831879	44.2395265509	Картометрический метод	1
546	389936,37	1379939,38	44°14'21.306"	38°58'57.446"	38.9826234639	44.2392509949	Картометрический метод	1
547	389891,16	1379867,79	44°14'19.869"	38°58'54.195"	38.9817204109	44.2388518249	Картометрический метод	1
548	389818,65	1379772,67	44°14'17.558"	38°58'49.870"	38.9805190209	44.2382098809	Картометрический метод	1
549	389736,71	1379678,49	44°14'14.941"	38°58'45.581"	38.9793276280	44.2374829349	Картометрический метод	1
550	389736,7	1379678,48	44°14'14.940"	38°58'45.581"	38.9793276360	44.2374826649	Картометрический метод	1
551	389736,7	1379678,48	44°14'14.940"	38°58'45.581"	38.9793276360	44.2374826649	Картометрический метод	1
552	389659,5	1379605,95	44°14'12.468"	38°58'42.271"	38.9784081850	44.2367959969	Картометрический метод	1
553	389612	1379570,65	44°14'10.943"	38°58'40.654"	38.9779590130	44.2363723869	Картометрический метод	1
554	389582,26	1379548,52	44°14'9.989"	38°58'39.641"	38.9776776370	44.2361073809	Картометрический метод	1
555	389559,66	1379516,51	44°14'9.269"	38°58'38.186"	38.9772734590	44.2359073829	Картометрический метод	1
556	389547,41	1379474,13	44°14'8.889"	38°58'36.270"	38.9767412420	44.2358018309	Картометрический метод	1
557	389547,41	1379428,92	44°14'8.906"	38°58'34.233"	38.9761754060	44.2358065509	Картометрический метод	1
558	389559,66	1379351,69	44°14'9.333"	38°58'30.760"	38.9752106851	44.2359251649	Картометрический метод	1
559	389574,73	1379297,07	44°14'9.843"	38°58'28.307"	38.9745292931	44.2360668259	Картометрический метод	1
560	389579,43	1379217,03	44°14'10.027"	38°58'24.704"	38.9735284591	44.2361179359	Картометрический метод	1
561	389576,84	1379176,55	44°14'9.958"	38°58'22.878"	38.9730212401	44.2360987699	Картометрический метод	1
562	389543,46	1379127,53	44°14'8.896"	38°58'20.652"	38.9724029141	44.2358037760	Картометрический метод	1
563	389548,18	1379113,88	44°14'9.054"	38°58'20.039"	38.9722326352	44.2358476640	Картометрический метод	1

1	2	3	4	5	6	7	8	9
564	389557,2	1379089,8	44°14'9.356"	38°58'18.959"	38.9719326312	44.2359315530	Картометрический метод	1
565	388816,24	1378563,86	44°13'45.558"	38°57'54.863"	38.9652392963	44.2293209940	Картометрический метод	1
566	388561,56	1378472,39	44°13'37.343"	38°57'50.605"	38.9640565133	44.2270390511	Картометрический метод	1
567	388421,17	1378083,88	44°13'32.946"	38°57'33.028"	38.9591740174	44.2258176661	Картометрический метод	1
568	387950,96	1377927,19	44°13'17.774"	38°57'25.718"	38.9571434585	44.2216032131	Картометрический метод	1
569	387796,63	1377777,72	44°13'12.832"	38°57'18.903"	38.9552504025	44.2202304372	Картометрический метод	1
570	387701,84	1377737,56	44°13'9.777"	38°57'17.043"	38.9547337455	44.2193818292	Картометрический метод	1
571	387651,72	1377705,84	44°13'8.165"	38°57'15.588"	38.9543295805	44.2189340472	Картометрический метод	1
572	387589,54	1377697,59	44°13'6.154"	38°57'15.183"	38.9542170765	44.2183754402	Картометрический метод	1
573	387413,17	1377728,05	44°13'0.429"	38°57'16.461"	38.9545720725	44.2167851592	Картометрический метод	1
574	387332,6	1377721,07	44°12'57.822"	38°57'16.104"	38.9544729045	44.2160609922	Картометрический метод	1
575	387304,05	1377709,01	44°12'56.902"	38°57'15.545"	38.9543176325	44.2158054382	Картометрический метод	1
576	387288,62	1377682,78	44°12'56.412"	38°57'14.356"	38.9539873495	44.2156693272	Картометрический метод	1
577	387277,44	1377665,74	44°12'56.056"	38°57'13.582"	38.9537723505	44.2155704402	Картометрический метод	1
578	387254,56	1377598,15	44°12'55.341"	38°57'10.526"	38.9529234625	44.2153718282	Картометрический метод	1
579	387207,18	1377519,37	44°12'53.836"	38°57'6.952"	38.9519306876	44.2149537692	Картометрический метод	1
580	387173,12	1377482,65	44°12'52.747"	38°57'5.280"	38.9514662396	44.2146512722	Картометрический метод	1
581	387102,85	1377450,71	44°12'50.483"	38°57'3.804"	38.9510562406	44.2140223842	Картометрический метод	1
582	387048,03	1377449,11	44°12'48.708"	38°57'3.703"	38.9510281846	44.2135293312	Картометрический метод	1
583	386929,33	1377407,06	44°12'44.879"	38°57'1.747"	38.9504848566	44.2124657142	Картометрический метод	1
584	386750,34	1377317,44	44°12'39.115"	38°56'57.615"	38.9493370786	44.2108646073	Картометрический метод	1
585	386618,79	1377244,7	44°12'34.881"	38°56'54.270"	38.9484079146	44.2096884983	Картометрический метод	1
586	386581,38	1377243,89	44°12'33.669"	38°56'54.213"	38.9483920716	44.2093518243	Картометрический метод	1
587	386517,6	1377261,22	44°12'31.597"	38°56'54.960"	38.9485995796	44.2087762703	Картометрический метод	1
588	386381,38	1377313,97	44°12'27.164"	38°56'57.264"	38.9492395796	44.2075448823	Картометрический метод	1
589	386332,59	1377333,13	44°12'25.576"	38°56'58.101"	38.9494720796	44.2071037753	Картометрический метод	1

1	2	3	4	5	6	7	8	9
590	386298,92	1377335,34	44°12'24.484"	38°56'58.183"	38.9494948596	44.2068004423	Картометрический метод	1
591	386227,84	1377324,96	44°12'22.186"	38°56'57.677"	38.9493542986	44.2061621063	Картометрический метод	1
592	386210,16	1377332,28	44°12'21.610"	38°56'57.998"	38.9494434665	44.2060021053	Картометрический метод	1
593	386197,03	1377337,88	44°12'21.183"	38°56'58.243"	38.9495115155	44.2058834923	Картометрический метод	1
594	386150,83	1377393,16	44°12'19.665"	38°57'0.708"	38.9501962485	44.2054618313	Картометрический метод	1
595	386133,58	1377433,33	44°12'19.091"	38°57'2.508"	38.9506962465	44.2053023843	Картометрический метод	1
596	386133,57	1377433,32	44°12'19.091"	38°57'2.507"	38.9506959585	44.2053023863	Картометрический метод	1
597	386127,63	1377447,16	44°12'18.893"	38°57'3.127"	38.9508681865	44.2052473813	Картометрический метод	1
598	386118,02	1377486,05	44°12'18.567"	38°57'4.874"	38.9513534695	44.2051568303	Картометрический метод	1
599	386120,14	1377585,54	44°12'18.598"	38°57'9.355"	38.9525981915	44.2051654383	Картометрический метод	1
600	386039,43	1377569,83	44°12'15.989"	38°57'8.605"	38.9523898535	44.2044407173	Картометрический метод	1
601	386001,69	1377532,11	44°12'14.781"	38°57'6.886"	38.9519123595	44.2041051593	Картометрический метод	1
602	385982,83	1377513,26	44°12'14.177"	38°57'6.027"	38.9516737465	44.2039373873	Картометрический метод	1
603	385961,16	1377472,14	44°12'13.491"	38°57'4.164"	38.9511562485	44.2037468333	Картометрический метод	1
604	385948,49	1377409,06	44°12'13.105"	38°57'1.317"	38.9503654075	44.2036396033	Картометрический метод	1
605	385929,05	1377336,68	44°12'12.502"	38°56'58.047"	38.9494570725	44.2034721023	Картометрический метод	1
606	385923,99	1377297,82	44°12'12.353"	38°56'56.294"	38.9489701335	44.2034307173	Картометрический метод	1
607	385907,21	1377265,86	44°12'11.822"	38°56'54.846"	38.9485679115	44.2032832203	Картометрический метод	1
608	385829,38	1377194,14	44°12'9.328"	38°56'51.576"	38.9476595776	44.2025904373	Картометрический метод	1
609	385760,45	1377112,97	44°12'7.126"	38°56'47.884"	38.9466340146	44.2019787763	Картометрический метод	1
610	385660,39	1377000,12	44°12'3.927"	38°56'42.750"	38.9452079066	44.2010901613	Картометрический метод	1
611	385585,04	1376909,37	44°12'1.521"	38°56'38.623"	38.9440615157	44.2004218244	Картометрический метод	1
612	385434,2	1376826,68	44°11'56.666"	38°56'34.821"	38.9430054037	44.1990732174	Картометрический метод	1
613	385419,11	1376818,86	44°11'56.180"	38°56'34.460"	38.9429051367	44.1989382194	Картометрический метод	1
614	385406,26	1376811,6	44°11'55.766"	38°56'34.127"	38.9428126257	44.1988232174	Картометрический метод	1
615	385376,65	1376785,34	44°11'54.817"	38°56'32.929"	38.9424798597	44.1985596064	Картометрический метод	1

1	2	3	4	5	6	7	8	9
616	385351,01	1376755,57	44°11'53.998"	38°56'31.575"	38.9421037477	44.1983321044	Картометрический метод	1
617	385320,35	1376731,19	44°11'53.014"	38°56'30.461"	38.9417942977	44.1980587744	Картометрический метод	1
618	385254,1	1376723,27	44°11'50.871"	38°56'30.070"	38.9416856887	44.1974634924	Картометрический метод	1
619	385254,08	1376723,27	44°11'50.870"	38°56'30.070"	38.9416856837	44.1974632224	Картометрический метод	1
620	385228,06	1376723,27	44°11'50.027"	38°56'30.056"	38.9416818017	44.1972290504	Картометрический метод	1
621	385227,27	1376723,63	44°11'50.001"	38°56'30.072"	38.9416862377	44.1972218314	Картометрический метод	1
622	385200,02	1376736,1	44°11'49.114"	38°56'30.619"	38.9418381857	44.1969754364	Картометрический метод	1
623	385163,44	1376741,39	44°11'47.927"	38°56'30.838"	38.9418990157	44.1966457224	Картометрический метод	1
624	385125,25	1376726,56	44°11'46.696"	38°56'30.150"	38.9417079137	44.1963037764	Картометрический метод	1
625	385093,89	1376711,69	44°11'45.685"	38°56'29.464"	38.9415173527	44.1960229414	Картометрический метод	1
626	385068,51	1376691,92	44°11'44.871"	38°56'28.561"	38.9412665237	44.1957968254	Картометрический метод	1
627	385062,77	1376685,12	44°11'44.687"	38°56'28.251"	38.9411804097	44.1957457184	Картометрический метод	1
628	385045,77	1376664,92	44°11'44.144"	38°56'27.333"	38.9409254107	44.1955948814	Картометрический метод	1
629	385006,55	1376635,92	44°11'42.885"	38°56'26.007"	38.9405570777	44.1952451584	Картометрический метод	1
630	384991,83	1376628,9	44°11'42.410"	38°56'25.683"	38.9404670797	44.1951132134	Картометрический метод	1
631	384952,29	1376625,97	44°11'41.131"	38°56'25.530"	38.9404245797	44.1947579434	Картометрический метод	1
632	384998,41	1376513,59	44°11'42.667"	38°56'20.494"	38.9390256858	44.1951846034	Картометрический метод	1
633	385008,63	1376419,39	44°11'43.034"	38°56'16.258"	38.9378490188	44.1952865494	Картометрический метод	1
634	385009,31	1376339,94	44°11'43.085"	38°56'12.681"	38.9368554148	44.1953007224	Картометрический метод	1
635	385000,23	1376263,22	44°11'42.820"	38°56'9.222"	38.9358945708	44.1952271104	Картометрический метод	1
636	384960,04	1376132,04	44°11'41.567"	38°56'3.295"	38.9342481829	44.1948790504	Картометрический метод	1
637	384941,16	1376101,3	44°11'40.967"	38°56'1.901"	38.9338609709	44.1947123874	Картометрический метод	1
638	384939,6	1376089	44°11'40.921"	38°56'1.346"	38.9337067949	44.1946996034	Картометрический метод	1
639	384944,8	1376068	44°11'41.098"	38°56'0.403"	38.9334448509	44.1947487774	Картометрический метод	1
640	384969,7	1376049	44°11'41.911"	38°55'59.561"	38.9332109609	44.1949746044	Картометрический метод	1
641	384982,6	1376012	44°11'42.343"	38°55'57.902"	38.9327501349	44.1950946094	Картометрический метод	1

1	2	3	4	5	6	7	8	9
642	385007,7	1375961	44°11'43.175"	38°55'55.618"	38.9321156899	44.1953257145	Картометрический метод	1
643	385015,2	1375929	44°11'43.430"	38°55'54.181"	38.9317165150	44.1953965515	Картометрический метод	1
644	385013,4	1375848	44°11'43.402"	38°55'50.533"	38.9307031930	44.1953887765	Картометрический метод	1
645	385007,7	1375788	44°11'43.240"	38°55'47.829"	38.9299520740	44.1953437755	Картометрический метод	1
646	384978,6	1375701	44°11'42.330"	38°55'43.896"	38.9288595820	44.1950909975	Картометрический метод	1
647	384972,1	1375686	44°11'42.125"	38°55'43.218"	38.9286712390	44.1950340495	Картометрический метод	1
648	384941,2	1375683	44°11'41.125"	38°55'43.067"	38.9286292980	44.1947562745	Картометрический метод	1
649	384929,8	1375673	44°11'40.759"	38°55'42.610"	38.9285023600	44.1946546035	Картометрический метод	1
650	384913,5	1375636	44°11'40.245"	38°55'40.936"	38.9280373551	44.1945118285	Картометрический метод	1
651	384904,5	1375577	44°11'39.975"	38°55'38.275"	38.9272981921	44.1944368325	Картометрический метод	1
652	384914,1	1375536	44°11'40.302"	38°55'36.434"	38.9267867961	44.1945276595	Картометрический метод	1
653	384936,9	1375500	44°11'41.054"	38°55'34.825"	38.9263398491	44.1947365475	Картометрический метод	1
654	384948,3	1375480	44°11'41.430"	38°55'33.930"	38.9260912381	44.1948409955	Картометрический метод	1
655	384960	1375449	44°11'41.821"	38°55'32.540"	38.9257051321	44.1949496105	Картометрический метод	1
656	384960,6	1375447	44°11'41.841"	38°55'32.450"	38.9256801281	44.1949551625	Картометрический метод	1
657	384962,1	1375418	44°11'41.900"	38°55'31.146"	38.9253179081	44.1949715495	Картометрический метод	1
658	384955,7	1375397	44°11'41.701"	38°55'30.197"	38.9250542921	44.1949162695	Картометрический метод	1
659	384935,4	1375356	44°11'41.058"	38°55'28.340"	38.9245384632	44.1947376665	Картометрический метод	1
660	384927,3	1375349	44°11'40.799"	38°55'28.021"	38.9244498572	44.1946657155	Картометрический метод	1
661	384914,1	1375355	44°11'40.369"	38°55'28.284"	38.9245229082	44.1945462755	Картометрический метод	1
662	384906,7	1375366	44°11'40.125"	38°55'28.776"	38.9246595762	44.1944784985	Картометрический метод	1
663	384902,14	1375367,9	44°11'39.977"	38°55'28.859"	38.9246826262	44.1944373875	Картометрический метод	1
664	384899,83	1375357,36	44°11'39.906"	38°55'28.383"	38.9245504072	44.1944176605	Картометрический метод	1
665	384875,79	1375296,99	44°11'39.149"	38°55'25.652"	38.9237918002	44.1942073865	Картометрический метод	1
666	384869,13	1375291,82	44°11'38.936"	38°55'25.416"	38.9237262392	44.1941482145	Картометрический метод	1
667	384783,34	1375259,91	44°11'36.168"	38°55'23.935"	38.9233148562	44.1933793295	Картометрический метод	1

1	2	3	4	5	6	7	8	9
668	384768,2	1375253,47	44°11'35.680"	38°55'23.638"	38.9232323602	44.1932437725	Картометрический метод	1
669	384768	1375253	44°11'35.674"	38°55'23.616"	38.9232262412	44.1932421035	Картометрический метод	1
670	384767,49	1375253,17	44°11'35.657"	38°55'23.624"	38.9232284682	44.1932373875	Картометрический метод	1
671	384741,69	1375242,19	44°11'34.826"	38°55'23.116"	38.9230873572	44.1930065485	Картометрический метод	1
672	384708,93	1375229,04	44°11'33.769"	38°55'22.507"	38.9229181832	44.1927129435	Картометрический метод	1
673	384692,56	1375229,04	44°11'33.239"	38°55'22.499"	38.9229159692	44.1925657195	Картометрический метод	1
674	384685,95	1375230,95	44°11'33.024"	38°55'22.581"	38.9229387492	44.1925060005	Картометрический метод	1
675	384682,3	1375225	44°11'32.908"	38°55'22.312"	38.9228640252	44.1924737755	Картометрический метод	1
676	384619	1375160	44°11'30.882"	38°55'19.352"	38.9220418032	44.1919109955	Картометрический метод	1
677	384558,7	1375109	44°11'28.947"	38°55'17.025"	38.9213954122	44.1913734955	Картометрический метод	1
678	384496,6	1375061	44°11'26.953"	38°55'14.832"	38.9207862462	44.1908196035	Картометрический метод	1
679	384464,6	1375044	44°11'25.923"	38°55'14.050"	38.9205690152	44.1905334985	Картометрический метод	1
680	384376,6	1375052	44°11'23.069"	38°55'14.365"	38.9206565162	44.1897407205	Картометрический метод	1
681	384344,05	1374981,12	44°11'22.041"	38°55'11.158"	38.9197656853	44.1894551606	Картометрический метод	1
682	384349,82	1374973,07	44°11'22.231"	38°55'10.798"	38.9196656843	44.1895079436	Картометрический метод	1
683	384360,15	1374944,32	44°11'22.576"	38°55'9.509"	38.9193076293	44.1896037706	Картометрический метод	1
684	384356,71	1374899,46	44°11'22.481"	38°55'7.488"	38.9187462413	44.1895773826	Картометрический метод	1
685	384336	1374867,25	44°11'21.822"	38°55'6.027"	38.9183404123	44.1893943316	Картометрический метод	1
686	384324,5	1374832,75	44°11'21.462"	38°55'4.468"	38.9179073563	44.1892943256	Картометрический метод	1
687	384256,64	1374829,29	44°11'19.265"	38°55'4.277"	38.9178543013	44.1886840486	Картометрический метод	1
688	384177,25	1374841,94	44°11'16.689"	38°55'4.806"	38.9180012413	44.1879684976	Картометрический метод	1
689	384149,66	1374843,1	44°11'15.795"	38°55'4.844"	38.9180118013	44.1877201576	Картометрический метод	1
690	384102,22	1374884,89	44°11'14.242"	38°55'6.701"	38.9185276373	44.1872887726	Картометрический метод	1
691	384023,9	1374897,95	44°11'11.701"	38°55'7.249"	38.9186798603	44.1865829416	Картометрический метод	1
692	384023,71	1374907,95	44°11'11.691"	38°55'7.699"	38.9188048493	44.1865801636	Картометрический метод	1
693	383994,57	1374902,37	44°11'10.749"	38°55'7.433"	38.9187309603	44.1863184936	Картометрический метод	1

1	2	3	4	5	6	7	8	9
694	384000,1	1374882,23	44°11'10.935"	38°55'6.529"	38.9184798603	44.1863701636	Картометрический метод	1
695	384012,39	1374836,88	44°11'11.350"	38°55'4.494"	38.9179145753	44.1864854386	Картометрический метод	1
696	384020,99	1374791,64	44°11'11.645"	38°55'2.462"	38.9173501383	44.1865673866	Картометрический метод	1
697	384046,56	1374800,68	44°11'12.470"	38°55'2.882"	38.9174667953	44.1867965526	Картометрический метод	1
698	384066,47	1374808,94	44°11'13.112"	38°55'3.264"	38.9175729073	44.1869748836	Картометрический метод	1
699	384075,62	1374811,31	44°11'13.408"	38°55'3.375"	38.9176037473	44.1870571036	Картометрический метод	1
700	384087,08	1374813,1	44°11'13.778"	38°55'3.462"	38.9176279093	44.1871598886	Картометрический метод	1
701	384105,95	1374813,38	44°11'14.390"	38°55'3.484"	38.9176340203	44.1873298856	Картометрический метод	1
702	384134,81	1374812,59	44°11'15.325"	38°55'3.463"	38.9176281913	44.1875896066	Картометрический метод	1
703	384140,09	1374794,97	44°11'15.502"	38°55'2.672"	38.9174084643	44.1876387766	Картометрический метод	1
704	384132,28	1374782,7	44°11'15.254"	38°55'2.116"	38.9172540253	44.1875698876	Картометрический метод	1
705	384145,96	1374761,95	44°11'15.705"	38°55'1.189"	38.9169965263	44.1876951596	Картометрический метод	1
706	384151,92	1374737,22	44°11'15.907"	38°55'0.079"	38.9166881933	44.1877512716	Картометрический метод	1
707	384103,1	1374717,43	44°11'14.333"	38°54'59.163"	38.9164337403	44.1873140536	Картометрический метод	1
708	384156,73	1374623,99	44°11'16.104"	38°54'54.983"	38.9152726274	44.1878059966	Картометрический метод	1
709	384163,63	1374610,62	44°11'16.333"	38°54'54.385"	38.9151065184	44.1878696096	Картометрический метод	1
710	384070,77	1374510,1	44°11'13.361"	38°54'49.812"	38.9138362464	44.1870440536	Картометрический метод	1
711	384077,3	1374464,95	44°11'13.589"	38°54'47.783"	38.9132726304	44.1871073826	Картометрический метод	1
712	384165,07	1374454,73	44°11'16.436"	38°54'47.367"	38.9131570734	44.1878982156	Картометрический метод	1
713	384227,01	1374466,41	44°11'18.439"	38°54'47.925"	38.9133120814	44.1884546026	Картометрический метод	1
714	384256,72	1374443,2	44°11'19.410"	38°54'46.895"	38.9130259714	44.1887243266	Картометрический метод	1
715	384299,69	1374403,92	44°11'20.816"	38°54'45.148"	38.9125406855	44.1891148856	Картометрический метод	1
716	384302,19	1374374,3	44°11'20.908"	38°54'43.816"	38.9121706865	44.1891404386	Картометрический метод	1
717	384330,15	1374306,23	44°11'21.838"	38°54'40.766"	38.9113234715	44.1893987696	Картометрический метод	1
718	384624,5	1374119,26	44°11'31.442"	38°54'32.497"	38.9090265226	44.1920665486	Картометрический метод	1
719	384619,39	1374086,91	44°11'31.288"	38°54'31.038"	38.9086212496	44.1920237716	Картометрический метод	1

1	2	3	4	5	6	7	8	9
720	384562,07	1374041,31	44°11'29.448"	38°54'28.956"	38.9080429096	44.1915126616	Картометрический метод	1
721	384526,59	1373996,84	44°11'28.315"	38°54'26.936"	38.9074817946	44.1911979416	Картометрический метод	1
722	384527,69	1373998,21	44°11'28.350"	38°54'26.998"	38.9074990196	44.1912076656	Картометрический метод	1
723	384529,62	1373996,6	44°11'28.413"	38°54'26.927"	38.9074792926	44.1912251586	Картометрический метод	1
724	384568,89	1373973,74	44°11'29.694"	38°54'25.917"	38.9071987416	44.1915809926	Картометрический метод	1
725	384599,03	1373913,59	44°11'30.692"	38°54'23.224"	38.9064506917	44.1918582226	Картометрический метод	1
726	384604,36	1373897,66	44°11'30.870"	38°54'22.510"	38.9062523577	44.1919076656	Картометрический метод	1
727	384581,4	1373864,01	44°11'30.139"	38°54'20.983"	38.9058281897	44.1917046056	Картометрический метод	1
728	384566,03	1373831,7	44°11'29.653"	38°54'19.521"	38.9054220717	44.1915696046	Картометрический метод	1
729	384576,73	1373811,61	44°11'30.007"	38°54'18.621"	38.9051720787	44.1916679446	Картометрический метод	1
730	384603,05	1373802,86	44°11'30.862"	38°54'18.241"	38.9050665207	44.1919054396	Картометрический метод	1
731	384603,73	1373790,29	44°11'30.889"	38°54'17.675"	38.9049092977	44.1919129446	Картометрический метод	1
732	384578,03	1373763,28	44°11'30.066"	38°54'16.446"	38.9045679157	44.1916843276	Картометрический метод	1
733	384571,79	1373733,13	44°11'29.875"	38°54'15.086"	38.9041901317	44.1916312686	Картометрический метод	1
734	384587,5	1373714,31	44°11'30.391"	38°54'14.246"	38.9039567967	44.1917746046	Картометрический метод	1
735	384620,77	1373707,44	44°11'31.471"	38°54'13.954"	38.9038756837	44.1920746106	Картометрический метод	1
736	384649,03	1373689,26	44°11'32.393"	38°54'13.149"	38.9036520817	44.1923307206	Картометрический метод	1
737	384676,12	1373682,39	44°11'33.273"	38°54'12.854"	38.9035701277	44.1925751616	Картометрический метод	1
738	384802,16	1373690,75	44°11'37.353"	38°54'13.294"	38.9036923567	44.1937084996	Картометрический метод	1
739	384803,84	1373668,1	44°11'37.416"	38°54'12.275"	38.9034092978	44.1937259976	Картометрический метод	1
740	384750,32	1373647,62	44°11'35.689"	38°54'11.325"	38.9031454118	44.1932462766	Картометрический метод	1
741	384721,62	1373634,32	44°11'34.764"	38°54'10.712"	38.9029751288	44.1929893326	Картометрический метод	1
742	384667,89	1373627,91	44°11'33.026"	38°54'10.397"	38.9028876318	44.1925065536	Картометрический метод	1
743	384654,1	1373618,03	44°11'32.583"	38°54'9.945"	38.9027620748	44.1923834956	Картометрический метод	1
744	384641,29	1373594,58	44°11'32.177"	38°54'8.882"	38.9024668028	44.1922707216	Картометрический метод	1
745	384649,18	1373591	44°11'32.434"	38°54'8.725"	38.9024231818	44.1923421066	Картометрический метод	1

1	2	3	4	5	6	7	8	9
746	384646,8	1373564,95	44°11'32.366"	38°54'7.551"	38.9020970728	44.1923232196	Картометрический метод	1
747	384638,09	1373552,02	44°11'32.088"	38°54'6.965"	38.9019343038	44.1922459986	Картометрический метод	1
748	384633,6	1373551,05	44°11'31.943"	38°54'6.919"	38.9019215208	44.1922057196	Картометрический метод	1
749	384653,08	1373538,24	44°11'32.579"	38°54'6.352"	38.9017640208	44.1923823876	Картометрический метод	1
750	384659,12	1373518,56	44°11'32.782"	38°54'5.469"	38.9015187448	44.1924387696	Картометрический метод	1
751	384661,13	1373517,47	44°11'32.847"	38°54'5.421"	38.9015054158	44.1924568316	Картометрический метод	1
752	384669,29	1373496,42	44°11'33.119"	38°54'4.477"	38.9012431888	44.1925323836	Картометрический метод	1
753	384668,9	1373496,01	44°11'33.107"	38°54'4.458"	38.9012379088	44.1925290506	Картометрический метод	1
754	384669,46	1373495,98	44°11'33.125"	38°54'4.457"	38.9012376358	44.1925340476	Картометрический метод	1
755	384679,67	1373492,79	44°11'33.457"	38°54'4.319"	38.9011993028	44.1926262776	Картометрический метод	1
756	384679,68	1373492,78	44°11'33.457"	38°54'4.318"	38.9011990148	44.1926262706	Картометрический метод	1
757	384679,68	1373492,78	44°11'33.457"	38°54'4.318"	38.9011990148	44.1926262706	Картометрический метод	1
758	384693,68	1373469,42	44°11'33.919"	38°54'3.274"	38.9009090238	44.1927546116	Картометрический метод	1
759	384693,79	1373469,12	44°11'33.923"	38°54'3.260"	38.9009051378	44.1927557136	Картометрический метод	1
760	384731,77	1373374,15	44°11'35.187"	38°53'59.003"	38.8997226319	44.1931068266	Картометрический метод	1
761	384730,34	1373351,17	44°11'35.149"	38°53'57.968"	38.8994351369	44.1930962716	Картометрический метод	1
762	384738,82	1373350,05	44°11'35.424"	38°53'57.922"	38.8994223609	44.1931726636	Картометрический метод	1
763	384735,76	1373323,17	44°11'35.335"	38°53'56.710"	38.8990856879	44.1931479406	Картометрический метод	1
764	384737,99	1373299,82	44°11'35.416"	38°53'55.660"	38.8987940269	44.1931704366	Картометрический метод	1
765	384742,27	1373275,07	44°11'35.563"	38°53'54.547"	38.8984848609	44.1932112686	Картометрический метод	1
766	384740,72	1373274,7	44°11'35.513"	38°53'54.530"	38.8984801309	44.1931973846	Картометрический метод	1
767	384739,09	1373266,1	44°11'35.463"	38°53'54.142"	38.8983723559	44.1931834976	Картометрический метод	1
768	384705,45	1373240,43	44°11'34.383"	38°53'52.969"	38.8980465239	44.1928834956	Картометрический метод	1
769	384704,07	1373220,3	44°11'34.346"	38°53'52.062"	38.8977945709	44.1928732196	Картометрический метод	1
770	384706,41	1373219,71	44°11'34.422"	38°53'52.037"	38.8977876299	44.1928943336	Картометрический метод	1
771	384720,03	1373183,08	44°11'34.876"	38°53'50.394"	38.8973312459	44.1930204426	Картометрический метод	1

1	2	3	4	5	6	7	8	9
772	384713	1373159,71	44°11'34.657"	38°53'49.339"	38.8970381839	44.1929596086	Картометрический метод	1
773	384706,12	1373133,4	44°11'34.443"	38°53'48.151"	38.8967081819	44.1929001596	Картометрический метод	1
774	384718,29	1373116,44	44°11'34.844"	38°53'47.393"	38.8964976339	44.1930115466	Картометрический метод	1
775	384715,22	1373114,12	44°11'34.745"	38°53'47.287"	38.8964681899	44.1929840546	Картометрический метод	1
776	384738,41	1373091,5	44°11'35.504"	38°53'46.280"	38.8961884660	44.1931948816	Картометрический метод	1
777	384740,51	1373092,69	44°11'35.572"	38°53'46.335"	38.8962037420	44.1932137756	Картометрический метод	1
778	384743,12	1373094,2	44°11'35.656"	38°53'46.404"	38.8962229150	44.1932371106	Картометрический метод	1
779	384758,55	1373074,2	44°11'36.163"	38°53'45.511"	38.8959748560	44.1933779376	Картометрический метод	1
780	384758,54	1373074,2	44°11'36.163"	38°53'45.511"	38.8959748560	44.1933779376	Картометрический метод	1
781	384758,55	1373074,18	44°11'36.163"	38°53'45.510"	38.8959745810	44.1933779396	Картометрический метод	1
782	384753,31	1373072,99	44°11'35.994"	38°53'45.454"	38.8959590220	44.1933309966	Картометрический метод	1
783	384755,79	1373068,78	44°11'36.076"	38°53'45.266"	38.8959068000	44.1933537776	Картометрический метод	1
784	384755,79	1373068,78	44°11'36.076"	38°53'45.266"	38.8959068000	44.1933537776	Картометрический метод	1
785	384755,8	1373068,76	44°11'36.076"	38°53'45.265"	38.8959065240	44.1933537706	Картометрический метод	1
786	384756,66	1373055,87	44°11'36.108"	38°53'44.685"	38.8957454150	44.1933626616	Картометрический метод	1
787	384757,06	1373049,78	44°11'36.124"	38°53'44.411"	38.8956692940	44.1933671036	Картометрический метод	1
788	384763,32	1373052,61	44°11'36.325"	38°53'44.542"	38.8957056920	44.1934229436	Картометрический метод	1
789	384812,42	1373055,7	44°11'37.915"	38°53'44.705"	38.8957509680	44.1938646046	Картометрический метод	1
790	384811,04	1373028,56	44°11'37.880"	38°53'43.483"	38.8954115220	44.1938548856	Картометрический метод	1
791	384856,1	1373051,66	44°11'39.331"	38°53'44.545"	38.8957065260	44.1942579426	Картометрический метод	1
792	384910,04	1372993,28	44°11'41.100"	38°53'41.944"	38.8949840170	44.1947493256	Картометрический метод	1
793	384916,57	1372842,74	44°11'41.365"	38°53'35.169"	38.8931020751	44.1948229386	Картометрический метод	1
794	385045,54	1372750,52	44°11'45.576"	38°53'31.080"	38.8919662451	44.1959926586	Картометрический метод	1
795	385061,69	1372754,72	44°11'46.098"	38°53'31.278"	38.8920212481	44.1961376636	Картометрический метод	1
796	385079,53	1372757,09	44°11'46.675"	38°53'31.393"	38.8920531821	44.1962979436	Картометрический метод	1
797	385089,95	1372756,46	44°11'47.013"	38°53'31.370"	38.8920467941	44.1963918326	Картометрический метод	1

1	2	3	4	5	6	7	8	9
798	385110,88	1372756,55	44°11'47.691"	38°53'31.384"	38.8920506891	44.1965801626	Картометрический метод	1
799	385111,17	1372759,96	44°11'47.699"	38°53'31.538"	38.8920934671	44.1965823866	Картометрический метод	1
800	385137,12	1372762,33	44°11'48.538"	38°53'31.658"	38.8921267951	44.1968154446	Картометрический метод	1
801	385128	1372765,73	44°11'48.242"	38°53'31.806"	38.8921679121	44.1967332216	Картометрический метод	1
802	385099,32	1372761,32	44°11'47.314"	38°53'31.594"	38.8921090231	44.1964754386	Картометрический метод	1
803	385098,87	1372765,77	44°11'47.298"	38°53'31.794"	38.8921645831	44.1964709916	Картометрический метод	1
804	385111,44	1372775	44°11'47.702"	38°53'32.216"	38.8922818051	44.1965832196	Картометрический метод	1
805	385111,44	1372777,67	44°11'47.701"	38°53'32.336"	38.8923151381	44.1965829366	Картометрический метод	1
806	385111,22	1372786,68	44°11'47.691"	38°53'32.741"	38.8924276281	44.1965801606	Картометрический метод	1
807	385117,78	1372790,57	44°11'47.902"	38°53'32.920"	38.8924773521	44.1966387756	Картометрический метод	1
808	385117,44	1372793,57	44°11'47.890"	38°53'33.055"	38.8925148541	44.1966354446	Картометрический метод	1
809	385122,22	1372794,02	44°11'48.044"	38°53'33.077"	38.8925209651	44.1966782156	Картометрический метод	1
810	385122,56	1372791,01	44°11'48.057"	38°53'32.942"	38.8924834681	44.1966818256	Картометрический метод	1
811	385119,67	1372786,9	44°11'47.964"	38°53'32.755"	38.8924315201	44.1966559966	Картометрический метод	1
812	385124,34	1372783,34	44°11'48.117"	38°53'32.597"	38.8923876281	44.1966984996	Картометрический метод	1
813	385129,56	1372783,56	44°11'48.286"	38°53'32.610"	38.8923912401	44.1967454396	Картометрический метод	1
814	385129,79	1372778,78	44°11'48.295"	38°53'32.395"	38.8923315211	44.1967479396	Картометрический метод	1
815	385124,56	1372778,56	44°11'48.126"	38°53'32.382"	38.8923279101	44.1967009996	Картометрический метод	1
816	385126	1372775,22	44°11'48.174"	38°53'32.233"	38.8922865221	44.1967143326	Картометрический метод	1
817	385126,78	1372772,33	44°11'48.200"	38°53'32.103"	38.8922504061	44.1967215496	Картометрический метод	1
818	385132,12	1372773,44	44°11'48.373"	38°53'32.156"	38.8922651301	44.1967696076	Картометрический метод	1
819	385138,63	1372773,55	44°11'48.583"	38°53'32.164"	38.8922673531	44.1968279426	Картометрический метод	1
820	385146,65	1372773,14	44°11'48.843"	38°53'32.149"	38.8922631841	44.1969001616	Картометрический метод	1
821	385165,36	1372774,02	44°11'49.449"	38°53'32.198"	38.8922768041	44.1970684976	Картометрический метод	1
822	385178,85	1372774,5	44°11'49.886"	38°53'32.227"	38.8922848491	44.1971898826	Картометрический метод	1
823	385180,05	1372768,58	44°11'49.927"	38°53'31.961"	38.8922109691	44.1972012696	Картометрический метод	1

1	2	3	4	5	6	7	8	9
824	385198,21	1372767,06	44°11'50.516"	38°53'31.901"	38.8921942941	44.1973648886	Картометрический метод	1
825	385203,27	1372766,64	44°11'50.680"	38°53'31.885"	38.8921898531	44.1974104436	Картометрический метод	1
826	385202,65	1372753,92	44°11'50.664"	38°53'31.312"	38.8920306911	44.1974059946	Картометрический метод	1
827	385216,87	1372753,04	44°11'51.125"	38°53'31.279"	38.8920215251	44.1975340506	Картометрический метод	1
828	385215,38	1372747,55	44°11'51.079"	38°53'31.031"	38.8919526271	44.1975212696	Картометрический метод	1
829	385215,87	1372744,65	44°11'51.096"	38°53'30.901"	38.8919165221	44.1975259936	Картометрический метод	1
830	385215,89	1372740,47	44°11'51.098"	38°53'30.713"	38.8918643041	44.1975265526	Картометрический метод	1
831	385237,8	1372746,6	44°11'51.806"	38°53'31.000"	38.8919440211	44.1977232166	Картометрический метод	1
832	385242,04	1372749,1	44°11'51.942"	38°53'31.114"	38.8919756871	44.1977609966	Картометрический метод	1
833	385242,04	1372749,1	44°11'51.942"	38°53'31.114"	38.8919756871	44.1977609966	Картометрический метод	1
834	385242,05	1372749,11	44°11'51.942"	38°53'31.115"	38.8919759621	44.1977609946	Картометрический метод	1
835	385239,69	1372756,48	44°11'51.863"	38°53'31.445"	38.8920676321	44.1977390536	Картометрический метод	1
836	385239,69	1372756,48	44°11'51.863"	38°53'31.445"	38.8920676321	44.1977390536	Картометрический метод	1
837	385239,68	1372756,5	44°11'51.863"	38°53'31.446"	38.8920679071	44.1977390516	Картометрический метод	1
838	385251,69	1372759,5	44°11'52.251"	38°53'31.587"	38.8921070791	44.1978468336	Картометрический метод	1
839	385256,8	1372741,6	44°11'52.423"	38°53'30.784"	38.8918840191	44.1978946036	Картометрический метод	1
840	385270,84	1372746,1	44°11'52.876"	38°53'30.994"	38.8919423571	44.1980204396	Картометрический метод	1
841	385267,22	1372755,74	44°11'52.755"	38°53'31.426"	38.8920623571	44.1979868256	Картометрический метод	1
842	385275,61	1372762,14	44°11'53.025"	38°53'31.718"	38.8921434711	44.1980618316	Картометрический метод	1
843	385307,76	1372786,63	44°11'54.058"	38°53'32.837"	38.8924543021	44.1983487756	Картометрический метод	1
844	385312,57	1372782,33	44°11'54.215"	38°53'32.646"	38.8924012441	44.1983923866	Картометрический метод	1
845	385331,13	1372798,89	44°11'54.810"	38°53'33.401"	38.8926109681	44.1985576596	Картометрический метод	1
846	385347,82	1372813,77	44°11'55.346"	38°53'34.079"	38.8927993011	44.1987065516	Картометрический метод	1
847	385357,4	1372822,86	44°11'55.653"	38°53'34.493"	38.8929143001	44.1987918256	Картометрический метод	1
848	385356,5	1372824,65	44°11'55.623"	38°53'34.573"	38.8929365261	44.1987834946	Картометрический метод	1
849	385362,3	1372829,46	44°11'55.809"	38°53'34.793"	38.8929976301	44.1988351606	Картометрический метод	1

1	2	3	4	5	6	7	8	9
850	385363,38	1372827,32	44°11'55.845"	38°53'34.697"	38.8929709631	44.1988451646	Картометрический метод	1
851	385363,38	1372827,31	44°11'55.845"	38°53'34.696"	38.8929706881	44.1988451576	Картометрический метод	1
852	385379,52	1372839,63	44°11'56.363"	38°53'35.259"	38.8931270831	44.1989890486	Картометрический метод	1
853	385396,94	1372862,36	44°11'56.919"	38°53'36.291"	38.8934137431	44.1991434926	Картометрический метод	1
854	385394,39	1372864,06	44°11'56.836"	38°53'36.367"	38.8934348551	44.1991204386	Картометрический метод	1
855	385407,45	1372879,78	44°11'57.254"	38°53'37.081"	38.8936331821	44.1992365556	Картометрический метод	1
856	385411,11	1372884,2	44°11'57.371"	38°53'37.282"	38.8936890261	44.1992690486	Картометрический метод	1
857	385428,46	1372889,44	44°11'57.931"	38°53'37.527"	38.8937570721	44.1994246036	Картометрический метод	1
858	385435,08	1372891	44°11'58.145"	38°53'37.600"	38.8937773521	44.1994840556	Картометрический метод	1
859	385437,47	1372889,89	44°11'58.222"	38°53'37.551"	38.8937637451	44.1995054386	Картометрический метод	1
860	385444,31	1372921,98	44°11'58.432"	38°53'39.000"	38.8941662461	44.1995637696	Картометрический метод	1
861	385432,56	1373011,57	44°11'58.020"	38°53'43.028"	38.8952851360	44.1994493256	Картометрический метод	1
862	385432,47	1373017,55	44°11'58.015"	38°53'43.297"	38.8953598600	44.1994479376	Картометрический метод	1
863	385429,85	1373022,96	44°11'57.928"	38°53'43.540"	38.8954273530	44.1994237746	Картометрический метод	1
864	385432,28	1373029,23	44°11'58.004"	38°53'43.823"	38.8955059650	44.1994448816	Картометрический метод	1
865	385432,22	1373033,19	44°11'58.001"	38°53'44.001"	38.8955554160	44.1994440546	Картометрический метод	1
866	385434,55	1373040,84	44°11'58.074"	38°53'44.347"	38.8956515160	44.1994643286	Картометрический метод	1
867	385435,57	1373072,58	44°11'58.095"	38°53'45.777"	38.8960487420	44.1994701646	Картометрический метод	1
868	385427,63	1373129,4	44°11'57.818"	38°53'48.331"	38.8967581850	44.1993932196	Картометрический метод	1
869	385439,25	1373167,22	44°11'58.180"	38°53'50.040"	38.8972329090	44.1994937736	Картометрический метод	1
870	385492,1	1373281,73	44°11'59.851"	38°53'55.223"	38.8986726279	44.1999579386	Картометрический метод	1
871	385492,74	1373335,53	44°11'59.852"	38°53'57.646"	38.8993456899	44.1999582146	Картометрический метод	1
872	385492,74	1373335,53	44°11'59.852"	38°53'57.646"	38.8993456899	44.1999582146	Картометрический метод	1
873	385495,63	1373577,27	44°11'59.859"	38°54'8.533"	38.9023698508	44.1999601645	Картометрический метод	1
874	385495,63	1373577,27	44°11'59.859"	38°54'8.533"	38.9023698508	44.1999601645	Картометрический метод	1
875	385496,28	1373631,82	44°11'59.860"	38°54'10.990"	38.9030523578	44.1999604425	Картометрический метод	1

1	2	3	4	5	6	7	8	9
876	385496,23	1373653,28	44°11'59.851"	38°54'11.956"	38.9033206938	44.1999579405	Картометрический метод	1
877	385496,27	1373675,49	44°11'59.844"	38°54'12.956"	38.9035984708	44.1999560005	Картометрический метод	1
878	385493,66	1373717,42	44°11'59.744"	38°54'14.843"	38.9041226288	44.1999282165	Картометрический метод	1
879	385504,37	1373749,17	44°12'0.079"	38°54'16.278"	38.9045212418	44.2000212725	Картометрический метод	1
880	385518,98	1373793,44	44°12'0.537"	38°54'18.279"	38.9050770768	44.2001484985	Картометрический метод	1
881	385509,36	1373932,3	44°12'0.175"	38°54'24.527"	38.9068126357	44.2000479365	Картометрический метод	1
882	385509,37	1373955,03	44°12'0.167"	38°54'25.551"	38.9070970767	44.2000457175	Картометрический метод	1
883	385473,44	1374189,87	44°11'58.917"	38°54'36.107"	38.9100293016	44.1996984955	Картометрический метод	1
884	385448,08	1374298,18	44°11'58.056"	38°54'40.971"	38.9113804146	44.1994593275	Картометрический метод	1
885	385418,37	1374416,1	44°11'57.050"	38°54'46.266"	38.9128512395	44.1991798875	Картометрический метод	1
886	385396,69	1374516,68	44°11'56.311"	38°54'50.784"	38.9141062375	44.1989746065	Картометрический метод	1
887	385442,98	1374537,65	44°11'57.803"	38°54'51.752"	38.9143751275	44.1993890505	Картометрический метод	1
888	385334,51	1374809,86	44°11'54.189"	38°55'3.954"	38.9177645764	44.1983851645	Картометрический метод	1
889	385333,87	1374955,14	44°11'54.115"	38°55'10.495"	38.9195815153	44.1983646045	Картометрический метод	1
890	385330,9	1374971,64	44°11'54.013"	38°55'11.237"	38.9197876373	44.1983362765	Картометрический метод	1
891	385290,62	1375194,03	44°11'52.626"	38°55'21.230"	38.9225634682	44.1979510005	Картометрический метод	1
892	385288,43	1375197,81	44°11'52.553"	38°55'21.399"	38.9226104062	44.1979307165	Картометрический метод	1
893	385285,82	1375221,91	44°11'52.460"	38°55'22.483"	38.9229115242	44.1979048875	Картометрический метод	1
894	385285,06	1375228,92	44°11'52.433"	38°55'22.798"	38.9229990212	44.1978973825	Картометрический метод	1
895	385268,37	1375383	44°11'51.835"	38°55'29.728"	38.9249240222	44.1977312695	Картометрический метод	1
896	385249,67	1375491,39	44°11'51.189"	38°55'34.598"	38.9262767951	44.1975518315	Картометрический метод	1
897	385244,05	1375552,39	44°11'50.984"	38°55'37.342"	38.9270390211	44.1974948895	Картометрический метод	1
898	385244,05	1375552,39	44°11'50.984"	38°55'37.342"	38.9270390211	44.1974948895	Картометрический метод	1
899	385241,08	1375584,61	44°11'50.876"	38°55'38.792"	38.9274417951	44.1974648875	Картометрический метод	1
900	385234,14	1375659,92	44°11'50.623"	38°55'42.179"	38.9283826271	44.1973946085	Картометрический метод	1
901	385229,21	1375713,48	44°11'50.443"	38°55'44.588"	38.9290518031	44.1973446044	Картометрический метод	1

1	2	3	4	5	6	7	8	9
902	385223,97	1375817,21	44°11'50.235"	38°55'49.256"	38.9303484600	44.1972868254	Картометрический метод	1
903	385223,66	1375823,43	44°11'50.223"	38°55'49.536"	38.9304262390	44.1972834984	Картометрический метод	1
904	385219,98	1375896,19	44°11'50.076"	38°55'52.810"	38.9313356890	44.1972426584	Картометрический метод	1
905	385218,7	1375921,4	44°11'50.025"	38°55'53.945"	38.9316509590	44.1972284954	Картометрический метод	1
906	385215,84	1375977,69	44°11'49.912"	38°55'56.478"	38.9323545800	44.1971971044	Картометрический метод	1
907	385208,7	1376044,5	44°11'49.655"	38°55'59.482"	38.9331890179	44.1971257164	Картометрический метод	1
908	385205,96	1376070,21	44°11'49.557"	38°56'0.639"	38.9335104069	44.1970984934	Картометрический метод	1
909	385205,31	1376076,35	44°11'49.534"	38°56'0.915"	38.9335870739	44.1970921044	Картометрический метод	1
910	385212,33	1376220,18	44°11'49.707"	38°56'7.395"	38.9353870709	44.1971401634	Картометрический метод	1
911	385507,01	1376349,97	44°11'59.204"	38°56'13.393"	38.9370531838	44.1997782204	Картометрический метод	1
912	385744,35	1376232,31	44°12'6.937"	38°56'8.219"	38.9356159659	44.2019262774	Картометрический метод	1
913	385669,88	1376212,01	44°12'4.532"	38°56'7.266"	38.9353512379	44.2012582144	Картометрический метод	1
914	385669,88	1376211,99	44°12'4.532"	38°56'7.265"	38.9353509629	44.2012582174	Картометрический метод	1
915	385661,06	1376209,6	44°12'4.247"	38°56'7.152"	38.9353195769	44.2011790484	Картометрический метод	1
916	385419,53	1376143,72	44°11'56.448"	38°56'4.060"	38.9344606879	44.1990126664	Картометрический метод	1
917	385416,83	1376112,49	44°11'56.372"	38°56'2.652"	38.9340695699	44.1989915504	Картометрический метод	1
918	385416,06	1376106,22	44°11'56.349"	38°56'2.370"	38.9339912449	44.1989851644	Картометрический метод	1
919	385396,62	1375878,64	44°11'55.805"	38°55'52.112"	38.9311417920	44.1988340464	Картометрический метод	1
920	385395,64	1375808,56	44°11'55.799"	38°55'48.956"	38.9302651260	44.1988323874	Картометрический метод	1
921	385401,51	1375665,3	44°11'56.043"	38°55'42.508"	38.9284740261	44.1989001614	Картометрический метод	1
922	385402,19	1375648,39	44°11'56.071"	38°55'41.747"	38.9282626371	44.1989079394	Картометрический метод	1
923	385403,7	1375611,59	44°11'56.134"	38°55'40.091"	38.9278026351	44.1989254394	Картометрический метод	1
924	385409,98	1375457,92	44°11'56.394"	38°55'33.174"	38.9258812492	44.1989976604	Картометрический метод	1
925	385424,7	1375436,35	44°11'56.879"	38°55'32.210"	38.9256134622	44.1991323874	Картометрический метод	1
926	385411,27	1375426,48	44°11'56.448"	38°55'31.759"	38.9254881832	44.1990126645	Картометрический метод	1
927	385412,98	1375385,04	44°11'56.519"	38°55'29.894"	38.9249701332	44.1990323875	Картометрический метод	1

1	2	3	4	5	6	7	8	9
928	385413,51	1375372,21	44°11'56.540"	38°55'29.317"	38.9248098512	44.1990382165	Картометрический метод	1
929	385474,96	1375042,85	44°11'58.653"	38°55'14.517"	38.9206987473	44.1996251645	Картометрический метод	1
930	385477,01	1375031,85	44°11'58.723"	38°55'14.023"	38.9205615223	44.1996446035	Картометрический метод	1
931	385502,72	1374933,8	44°11'59.593"	38°55'9.621"	38.9193387464	44.1998862755	Картометрический метод	1
932	385525,36	1374794	44°12'0.377"	38°55'3.338"	38.9175934674	44.2001040475	Картометрический метод	1
933	385532,78	1374748,1	44°12'0.635"	38°55'1.274"	38.9170201314	44.2001757175	Картометрический метод	1
934	385601,04	1374591,51	44°12'2.903"	38°54'54.258"	38.9150712385	44.2008057185	Картометрический метод	1
935	385604,53	1374399,65	44°12'3.087"	38°54'45.620"	38.9126717956	44.2008568295	Картометрический метод	1
936	385606,05	1374307,63	44°12'3.170"	38°54'41.477"	38.9115209666	44.2008798815	Картометрический метод	1
937	385606,84	1374272,48	44°12'3.208"	38°54'39.895"	38.9110815146	44.2008904425	Картометрический метод	1
938	385617,63	1374254,16	44°12'3.565"	38°54'39.075"	38.9108537476	44.2009896035	Картометрический метод	1
939	385737,59	1374050,01	44°12'7.525"	38°54'29.943"	38.9083170767	44.2020896085	Картометрический метод	1
940	385675,76	1373736,35	44°12'5.636"	38°54'15.787"	38.9043848578	44.2015648855	Картометрический метод	1
941	385687,84	1373504,99	44°12'6.111"	38°54'5.375"	38.9014926379	44.2016968315	Картометрический метод	1
942	385689,58	1373471,69	44°12'6.180"	38°54'3.876"	38.9010762429	44.2017159975	Картометрический метод	1
943	385690,15	1373460,68	44°12'6.202"	38°54'3.381"	38.9009387499	44.2017221055	Картометрический метод	1
944	385691,58	1373432,9	44°12'6.259"	38°54'2.131"	38.9005915229	44.2017379425	Картометрический метод	1
945	385694,49	1373430,11	44°12'6.354"	38°54'2.006"	38.9005568029	44.2017643295	Картометрический метод	1
946	385712,84	1373412,44	44°12'6.955"	38°54'1.220"	38.9003384609	44.2019312775	Картометрический метод	1
947	385715,03	1373402,19	44°12'7.029"	38°54'0.759"	38.9002104109	44.2019518255	Картометрический метод	1
948	385736,99	1373299,32	44°12'7.778"	38°53'56.138"	38.8989267960	44.2021598825	Картометрический метод	1
949	385735,79	1373258,79	44°12'7.754"	38°53'54.312"	38.8984195730	44.2021532185	Картометрический метод	1
950	385735,21	1373199,99	44°12'7.756"	38°53'51.664"	38.8976840220	44.2021537695	Картометрический метод	1
951	385743,35	1373165,03	44°12'8.032"	38°53'50.094"	38.8972479070	44.2022304436	Картометрический метод	1
952	385750,92	1373145,8	44°12'8.284"	38°53'49.232"	38.8970084640	44.2023004396	Картометрический метод	1
953	385773,97	1373160,12	44°12'9.026"	38°53'49.888"	38.8971906860	44.2025065485	Картометрический метод	1

1	2	3	4	5	6	7	8	9
954	385795,87	1372912,83	44°12'9.824"	38°53'38.763"	38.8941004061	44.2027282216	Картометрический метод	1
955	385742,84	1372820,66	44°12'8.140"	38°53'34.586"	38.8929401311	44.2022604426	Картометрический метод	1
956	385796,74	1372719,84	44°12'9.922"	38°53'30.073"	38.8916865252	44.2027554366	Картометрический метод	1
957	385907,05	1372762,92	44°12'13.480"	38°53'32.068"	38.8922406822	44.2037437696	Картометрический метод	1
958	385983,42	1372854,28	44°12'15.921"	38°53'36.220"	38.8933940211	44.2044218316	Картометрический метод	1
959	386053,21	1372939,69	44°12'18.151"	38°53'40.101"	38.8944720801	44.2050412735	Картометрический метод	1
960	386171,16	1372977,18	44°12'21.959"	38°53'41.848"	38.8949573511	44.2060990515	Картометрический метод	1
961	386254,13	1373010,53	44°12'24.634"	38°53'43.392"	38.8953862501	44.2068421055	Картометрический метод	1
962	386337,09	1373043,87	44°12'27.310"	38°53'44.935"	38.8958148511	44.2075854385	Картометрический метод	1
963	386337,1	1373043,87	44°12'27.310"	38°53'44.935"	38.8958148511	44.2075854385	Картометрический метод	1
964	386358,81	1373054,23	44°12'28.010"	38°53'45.412"	38.8959473601	44.2077798855	Картометрический метод	1
965	386377,94	1373045,4	44°12'28.632"	38°53'45.024"	38.8958395751	44.2079526645	Картометрический метод	1
966	386412,73	1373046,71	44°12'29.759"	38°53'45.100"	38.8958606841	44.2082657165	Картометрический метод	1
967	386413,71	1373043,15	44°12'29.792"	38°53'44.941"	38.8958165221	44.2082748885	Картометрический метод	1
968	386427,25	1373044,76	44°12'30.230"	38°53'45.020"	38.8958384691	44.2083965495	Картометрический метод	1
969	386453,41	1373046,78	44°12'31.077"	38°53'45.124"	38.8958673611	44.2086318275	Картометрический метод	1
970	386513,06	1373069,94	44°12'33.001"	38°53'46.197"	38.8961654101	44.2091662685	Картометрический метод	1
971	386514,63	1373079,91	44°12'33.048"	38°53'46.647"	38.8962904051	44.2091793275	Картометрический метод	1
972	386561,01	1373096,8	44°12'34.544"	38°53'47.431"	38.8965081871	44.2095948865	Картометрический метод	1
973	386589,51	1373098,27	44°12'35.467"	38°53'47.511"	38.8965304151	44.2098512775	Картометрический метод	1
974	386592,6	1373088,93	44°12'35.571"	38°53'47.092"	38.8964140241	44.2098801595	Картометрический метод	1
975	386610,95	1373089,87	44°12'36.165"	38°53'47.143"	38.8964281841	44.2100451615	Картометрический метод	1
976	386612,1	1373085,88	44°12'36.203"	38°53'46.964"	38.8963784621	44.2100557185	Картометрический метод	1
977	386614,88	1373083,14	44°12'36.294"	38°53'46.842"	38.8963445821	44.2100809995	Картометрический метод	1
978	386646,14	1373089,2	44°12'37.305"	38°53'47.131"	38.8964248551	44.2103618275	Картометрический метод	1
979	386678,43	1373084,1	44°12'38.353"	38°53'46.917"	38.8963654141	44.2106529425	Картометрический метод	1

1	2	3	4	5	6	7	8	9
980	386723,84	1373083,13	44°12'39.824"	38°53'46.896"	38.8963595761	44.2110615495	Картометрический метод	1
981	386747,08	1373083,14	44°12'40.577"	38°53'46.908"	38.8963629071	44.2112707175	Картометрический метод	1
982	386757,63	1373087,27	44°12'40.917"	38°53'47.100"	38.8964162421	44.2113651645	Картометрический метод	1
983	386744,28	1373121,78	44°12'40.472"	38°53'48.647"	38.8968459691	44.2112415495	Картометрический метод	1
984	386837,69	1373154,63	44°12'43.486"	38°53'50.174"	38.8972701301	44.2120787775	Картометрический метод	1
985	386861,57	1373178,91	44°12'44.251"	38°53'51.279"	38.8975770811	44.2122912755	Картометрический метод	1
986	386863,36	1373190,86	44°12'44.305"	38°53'51.818"	38.8977268001	44.2123062765	Картометрический метод	1
987	386862,63	1373191,5	44°12'44.281"	38°53'51.847"	38.8977348551	44.2122996065	Картометрический метод	1
988	386775,55	1373266,28	44°12'41.433"	38°53'55.171"	38.8986581910	44.2115084985	Картометрический метод	1
989	386775,49	1373266,67	44°12'41.431"	38°53'55.189"	38.8986631870	44.2115079365	Картометрический метод	1
990	386770,77	1373268,16	44°12'41.278"	38°53'55.253"	38.8986809720	44.2114654425	Картометрический метод	1
991	386769,55	1373278,24	44°12'41.235"	38°53'55.707"	38.8988070740	44.2114534975	Картометрический метод	1
992	386773,8	1373277,57	44°12'41.372"	38°53'55.679"	38.8987993050	44.2114915465	Картометрический метод	1
993	386766,71	1373323,46	44°12'41.126"	38°53'57.742"	38.8993723500	44.2114232195	Картометрический метод	1
994	386748,85	1373438,97	44°12'40.506"	38°54'2.935"	38.9008148510	44.2112509955	Картометрический метод	1
995	386852,98	1373583,85	44°12'43.827"	38°54'9.513"	38.9026420779	44.2121734934	Картометрический метод	1
996	386854,51	1373597,65	44°12'43.871"	38°54'10.135"	38.9028148529	44.2121857194	Картометрический метод	1
997	386854,51	1373597,64	44°12'43.871"	38°54'10.135"	38.9028148529	44.2121857194	Картометрический метод	1
998	386860,74	1373600,17	44°12'44.072"	38°54'10.252"	38.9028473529	44.2122415524	Картометрический метод	1
999	386862,49	1373595,59	44°12'44.131"	38°54'10.047"	38.9027904129	44.2122579394	Картометрический метод	1
1000	386862,52	1373595,62	44°12'44.131"	38°54'10.048"	38.9027906889	44.2122579374	Картометрический метод	1
1001	386862,5	1373595,6	44°12'44.131"	38°54'10.047"	38.9027904129	44.2122579394	Картометрический метод	1
1002	386869,62	1373576,88	44°12'44.368"	38°54'9.208"	38.9025573529	44.2123237744	Картометрический метод	1
1003	386890,34	1373572,46	44°12'45.041"	38°54'9.019"	38.9025048549	44.2125107214	Картометрический метод	1
1004	386929,73	1373611,31	44°12'46.303"	38°54'10.789"	38.9029965219	44.2128612744	Картометрический метод	1
1005	386914,64	1373637,22	44°12'45.805"	38°54'11.948"	38.9033184709	44.2127229424	Картометрический метод	1

1	2	3	4	5	6	7	8	9
1006	386941,22	1373638,21	44°12'46.665"	38°54'12.006"	38.9033345769	44.2129618314	Картометрический метод	1
1007	386958,03	1373639,29	44°12'47.210"	38°54'12.063"	38.9033504089	44.2131132204	Картометрический метод	1
1008	386982,72	1373659,09	44°12'48.002"	38°54'12.967"	38.9036015229	44.2133332164	Картометрический метод	1
1009	386992,24	1373674,94	44°12'48.305"	38°54'13.686"	38.9038012479	44.2134173824	Картометрический метод	1
1010	386995,93	1373708,92	44°12'48.412"	38°54'15.218"	38.9042267939	44.2134471074	Картометрический метод	1
1011	387020,17	1373714,66	44°12'49.195"	38°54'15.489"	38.9043020809	44.2136646044	Картометрический метод	1
1012	387026,05	1373719,24	44°12'49.384"	38°54'15.698"	38.9043601329	44.2137171084	Картометрический метод	1
1013	387031,23	1373723,38	44°12'49.550"	38°54'15.887"	38.9044126299	44.2137632214	Картометрический метод	1
1014	387024,47	1373726,87	44°12'49.330"	38°54'16.041"	38.9044554089	44.2137021024	Картометрический метод	1
1015	387017,54	1373777,3	44°12'49.087"	38°54'18.309"	38.9050854149	44.2136346104	Картометрический метод	1
1016	387031,06	1373796,88	44°12'49.518"	38°54'19.198"	38.9053323579	44.2137543274	Картометрический метод	1
1017	387034,14	1373800,56	44°12'49.617"	38°54'19.365"	38.9053787469	44.2137818254	Картометрический метод	1
1018	387128,51	1373835,89	44°12'52.661"	38°54'21.004"	38.9058340219	44.2146273814	Картометрический метод	1
1019	387131,29	1373808,72	44°12'52.761"	38°54'19.782"	38.9054945769	44.2146551584	Картометрический метод	1
1020	387157,04	1373767,62	44°12'53.610"	38°54'17.943"	38.9049837449	44.2148909994	Картометрический метод	1
1021	387165,04	1373774,12	44°12'53.867"	38°54'18.240"	38.9050662429	44.2149623844	Картометрический метод	1
1022	387172,94	1373799,93	44°12'54.113"	38°54'19.407"	38.9053904089	44.2150307214	Картометрический метод	1
1023	387177,59	1373810,25	44°12'54.260"	38°54'19.874"	38.9055201309	44.2150715494	Картометрический метод	1
1024	387164,67	1373818,39	44°12'53.839"	38°54'20.234"	38.9056201379	44.2149546034	Картометрический метод	1
1025	387264,66	1373935,47	44°12'57.035"	38°54'25.558"	38.9070990188	44.2158423844	Картометрический метод	1
1026	387271,38	1373943,46	44°12'57.250"	38°54'25.921"	38.9071998588	44.2159021094	Картометрический метод	1
1027	387323,08	1374004,96	44°12'58.902"	38°54'28.718"	38.9079768038	44.2163609924	Картометрический метод	1
1028	387349,89	1374029,12	44°12'59.762"	38°54'29.820"	38.9082829158	44.2165998814	Картометрический метод	1
1029	387365,17	1374071,43	44°13'0.241"	38°54'31.733"	38.9088143048	44.2167329384	Картометрический метод	1
1030	387373,46	1374101,85	44°13'0.499"	38°54'33.107"	38.9091959618	44.2168046064	Картометрический метод	1
1031	387377,46	1374107,69	44°13'0.626"	38°54'33.373"	38.9092698558	44.2168398884	Картометрический метод	1

1	2	3	4	5	6	7	8	9
1032	387360,62	1374101,69	44°13'0.083"	38°54'33.094"	38.9091923498	44.2166890544	Картометрический метод	1
1033	387351,68	1374095,62	44°12'59.796"	38°54'32.816"	38.9091151318	44.2166093324	Картометрический метод	1
1034	387340,98	1374083,23	44°12'59.453"	38°54'32.252"	38.9089584608	44.2165140544	Картометрический метод	1
1035	387334,17	1374067,12	44°12'59.239"	38°54'31.523"	38.9087559638	44.2164546064	Картометрический метод	1
1036	387309,2	1374040,13	44°12'58.440"	38°54'30.295"	38.9084148528	44.2162326594	Картометрический метод	1
1037	387296,98	1374020,71	44°12'58.051"	38°54'29.414"	38.9081701278	44.2161246024	Картометрический метод	1
1038	387279,68	1373997,99	44°12'57.499"	38°54'28.382"	38.9078834648	44.2159712764	Картометрический метод	1
1039	387277,92	1373993,45	44°12'57.443"	38°54'28.176"	38.9078262478	44.2159557194	Картометрический метод	1
1040	387277,45	1373980,09	44°12'57.433"	38°54'27.574"	38.9076590148	44.2159529414	Картометрический метод	1
1041	387275,68	1373968,8	44°12'57.380"	38°54'27.065"	38.9075176348	44.2159382194	Картометрический метод	1
1042	387266,8	1373970,59	44°12'57.092"	38°54'27.141"	38.9075387448	44.2158582134	Картометрический метод	1
1043	387270	1373992,76	44°12'57.187"	38°54'28.141"	38.9078165268	44.2158846034	Картометрический метод	1
1044	387276,88	1374004,61	44°12'57.406"	38°54'28.679"	38.9079659608	44.2159454364	Картометрический метод	1
1045	387263,97	1373997,38	44°12'56.990"	38°54'28.346"	38.9078734698	44.2158298844	Картометрический метод	1
1046	387254,89	1373999,64	44°12'56.695"	38°54'28.444"	38.9079006928	44.2157479394	Картометрический метод	1
1047	387250,6	1374012,04	44°12'56.552"	38°54'29.000"	38.9080551358	44.2157082164	Картометрический метод	1
1048	387255,75	1374037,24	44°12'56.709"	38°54'30.138"	38.9083712388	44.2157518254	Картометрический метод	1
1049	387267,31	1374048,81	44°12'57.080"	38°54'30.665"	38.9085176308	44.2158548814	Картометрический метод	1
1050	387284,84	1374054,46	44°12'57.645"	38°54'30.928"	38.9085906868	44.2160118264	Картометрический метод	1
1051	387256,95	1374059,28	44°12'56.740"	38°54'31.131"	38.9086470778	44.2157604364	Картометрический метод	1
1052	387255,64	1374061,89	44°12'56.697"	38°54'31.248"	38.9086795758	44.2157484914	Картометрический метод	1
1053	387248,24	1374061,66	44°12'56.457"	38°54'31.234"	38.9086756918	44.2156818274	Картометрический метод	1
1054	387266,49	1374083,72	44°12'57.040"	38°54'32.237"	38.9089542948	44.2158437764	Картометрический метод	1
1055	387267,77	1374083,94	44°12'57.082"	38°54'32.247"	38.9089570798	44.2158554444	Картометрический метод	1
1056	387285,35	1374089,99	44°12'57.649"	38°54'32.529"	38.9090354148	44.2160129404	Картометрический метод	1
1057	387297,49	1374098,94	44°12'58.039"	38°54'32.938"	38.9091490178	44.2161212744	Картометрический метод	1

1	2	3	4	5	6	7	8	9
1058	387313,12	1374119,6	44°12'58.538"	38°54'33.876"	38.9094095778	44.2162598884	Картометрический метод	1
1059	387316,69	1374124,87	44°12'58.651"	38°54'34.116"	38.9094762398	44.2162912694	Картометрический метод	1
1060	387325,18	1374133,11	44°12'58.923"	38°54'34.491"	38.9095804088	44.2163668314	Картометрический метод	1
1061	387366,39	1374176,74	44°13'0.242"	38°54'36.477"	38.9101320758	44.2167332194	Картометрический метод	1
1062	387411,04	1374204,45	44°13'1.679"	38°54'37.748"	38.9104851358	44.2171323814	Картометрический метод	1
1063	387605,32	1374210,33	44°13'7.970"	38°54'38.112"	38.9105862458	44.2188798804	Картометрический метод	1
1064	387587,77	1374189,77	44°13'7.409"	38°54'37.177"	38.9103265158	44.2187240554	Картометрический метод	1
1065	387569,89	1374172,68	44°13'6.836"	38°54'36.398"	38.9101101318	44.2185648814	Картометрический метод	1
1066	387384,98	1374113,36	44°13'0.868"	38°54'33.632"	38.9093417978	44.2169071074	Картометрический метод	1
1067	387375,87	1374100,06	44°13'0.578"	38°54'33.028"	38.9091740188	44.2168265534	Картометрический метод	1
1068	387369,04	1374074,11	44°13'0.366"	38°54'31.856"	38.9088484598	44.2167676614	Картометрический метод	1
1069	387389,8	1374092,16	44°13'1.032"	38°54'32.679"	38.9090770758	44.2169526664	Картометрический метод	1
1070	387407,64	1374094,57	44°13'1.609"	38°54'32.797"	38.9091098558	44.2171129434	Картометрический метод	1
1071	387422,25	1374092,51	44°13'2.083"	38°54'32.712"	38.9090862408	44.2172446084	Картометрический метод	1
1072	387445,33	1374098,76	44°13'2.828"	38°54'33.005"	38.9091676298	44.2174515504	Картометрический метод	1
1073	387488,04	1374119,65	44°13'4.204"	38°54'33.967"	38.9094348538	44.2178337724	Картометрический метод	1
1074	387519,05	1374130,36	44°13'5.205"	38°54'34.466"	38.9095734708	44.2181118324	Картометрический метод	1
1075	387538,31	1374136,43	44°13'5.826"	38°54'34.749"	38.9096520828	44.2182843274	Картометрический метод	1
1076	387579,35	1374157,58	44°13'7.148"	38°54'35.722"	38.9099223568	44.2186515484	Картометрический метод	1
1077	387615,41	1374190,78	44°13'8.304"	38°54'37.236"	38.9103429038	44.2189726604	Картометрический метод	1
1078	387620,69	1374195,79	44°13'8.473"	38°54'37.464"	38.9104062478	44.2190196094	Картометрический метод	1
1079	387633,92	1374283,77	44°13'8.870"	38°54'41.434"	38.9115090177	44.2191298824	Картометрический метод	1
1080	387686,39	1374282,71	44°13'10.570"	38°54'41.413"	38.9115031827	44.2196021083	Картометрический метод	1
1081	387770,81	1374309,98	44°13'13.295"	38°54'42.684"	38.9118562467	44.2203590503	Картометрический метод	1
1082	387806,48	1374297,65	44°13'14.455"	38°54'42.147"	38.9117070717	44.2206812753	Картометрический метод	1
1083	387848,17	1374315,52	44°13'15.799"	38°54'42.973"	38.9119365187	44.2210546103	Картометрический метод	1

1	2	3	4	5	6	7	8	9
1084	387852,2	1374329,03	44°13'15.924"	38°54'43.584"	38.9121062457	44.2210893273	Картометрический метод	1
1085	387824	1374322,22	44°13'15.013"	38°54'43.263"	38.9120170707	44.2208362753	Картометрический метод	1
1086	387783,45	1374357,72	44°13'13.687"	38°54'44.841"	38.9124554127	44.2204679433	Картометрический метод	1
1087	387820,31	1374378,35	44°13'14.873"	38°54'45.789"	38.9127187377	44.2207973893	Картометрический метод	1
1088	387873,54	1374377	44°13'16.598"	38°54'45.756"	38.9127095797	44.2212765523	Картометрический метод	1
1089	387903,09	1374397,7	44°13'17.548"	38°54'46.703"	38.9129726297	44.2215404383	Картометрический метод	1
1090	387954,85	1374419,23	44°13'19.216"	38°54'47.699"	38.9132492957	44.2220037773	Картометрический метод	1
1091	387958,35	1374426,16	44°13'19.327"	38°54'48.013"	38.9133365187	44.2220346103	Картометрический метод	1
1092	387965,68	1374430,01	44°13'19.563"	38°54'48.191"	38.9133859697	44.2221001653	Картометрический метод	1
1093	387974,32	1374433,18	44°13'19.842"	38°54'48.338"	38.9134267987	44.2221776613	Картометрический метод	1
1094	387990,24	1374443,37	44°13'20.354"	38°54'48.805"	38.9135565237	44.2223198863	Картометрический метод	1
1095	388000,14	1374453,97	44°13'20.671"	38°54'49.288"	38.9136906907	44.2224079433	Картометрический метод	1
1096	388003,35	1374462,23	44°13'20.772"	38°54'49.661"	38.9137943027	44.2224359973	Картометрический метод	1
1097	388004,61	1374468,99	44°13'20.810"	38°54'49.966"	38.9138790177	44.2224465473	Картометрический метод	1
1098	388013,25	1374470,91	44°13'21.089"	38°54'50.057"	38.9139043047	44.2225240523	Картометрический метод	1
1099	388014,52	1374474,36	44°13'21.129"	38°54'50.213"	38.9139476297	44.2225351653	Картометрический метод	1
1100	388007,82	1374483,99	44°13'20.909"	38°54'50.644"	38.9140673587	44.2224740553	Картометрический метод	1
1101	388017,72	1374490,74	44°13'21.227"	38°54'50.953"	38.9141531867	44.2225623883	Картометрический метод	1
1102	388024,76	1374491,02	44°13'21.455"	38°54'50.969"	38.9141576387	44.2226257173	Картометрический метод	1
1103	388031,75	1374490,74	44°13'21.681"	38°54'50.960"	38.9141551357	44.2226885003	Картометрический метод	1
1104	388036,22	1374486,61	44°13'21.828"	38°54'50.776"	38.9141040187	44.2227293243	Картометрический метод	1
1105	388040,39	1374477,25	44°13'21.966"	38°54'50.357"	38.9139876347	44.2227676653	Картометрический метод	1
1106	388041,03	1374470,22	44°13'21.989"	38°54'50.040"	38.9138995817	44.2227740523	Картометрический метод	1
1107	388040,05	1374462,23	44°13'21.961"	38°54'49.680"	38.9137995787	44.2227662723	Картометрический метод	1
1108	388036,22	1374453,7	44°13'21.840"	38°54'49.294"	38.9136923487	44.2227326593	Картометрический метод	1
1109	388027,91	1374446,68	44°13'21.573"	38°54'48.973"	38.9136031907	44.2226585003	Картометрический метод	1

1	2	3	4	5	6	7	8	9
1110	388018,98	1374440,89	44°13'21.286"	38°54'48.708"	38.9135295757	44.2225787703	Картометрический метод	1
1111	388009,76	1374439,65	44°13'20.988"	38°54'48.647"	38.9135126287	44.2224959953	Картометрический метод	1
1112	387992,82	1374431,66	44°13'20.442"	38°54'48.279"	38.9134104117	44.2223443303	Картометрический метод	1
1113	387978,44	1374426,57	44°13'19.978"	38°54'48.042"	38.9133445717	44.2222154443	Картометрический метод	1
1114	387968,78	1374425,03	44°13'19.666"	38°54'47.968"	38.9133240227	44.2221287753	Картометрический метод	1
1115	387970,02	1374391,63	44°13'19.718"	38°54'46.464"	38.9129062497	44.2221432173	Картометрический метод	1
1116	387934,29	1374372,38	44°13'18.568"	38°54'45.579"	38.9126604077	44.2218237723	Картометрический метод	1
1117	387930,81	1374364,18	44°13'18.458"	38°54'45.207"	38.9125570827	44.2217932223	Картометрический метод	1
1118	387918,67	1374348,34	44°13'18.070"	38°54'44.488"	38.9123573577	44.2216854393	Картометрический метод	1
1119	387899,94	1374337,05	44°13'17.468"	38°54'43.970"	38.9122134657	44.2215182193	Картометрический метод	1
1120	387875,67	1374336,23	44°13'16.682"	38°54'43.920"	38.9121995717	44.2212998863	Картометрический метод	1
1121	387867,59	1374336,45	44°13'16.420"	38°54'43.926"	38.9122012437	44.2212271033	Картометрический метод	1
1122	387855,12	1374329,73	44°13'16.019"	38°54'43.617"	38.9121154087	44.2211157213	Картометрический метод	1
1123	387851,42	1374315,95	44°13'15.904"	38°54'42.994"	38.9119423577	44.2210837753	Картометрический метод	1
1124	387863,35	1374318,96	44°13'16.289"	38°54'43.136"	38.9119817947	44.2211907203	Картометрический метод	1
1125	387925,57	1374332,08	44°13'18.300"	38°54'43.759"	38.9121548517	44.2217493263	Картометрический метод	1
1126	387970,35	1374358,93	44°13'19.741"	38°54'44.991"	38.9124970727	44.2221496053	Картометрический метод	1
1127	387999,55	1374381,12	44°13'20.678"	38°54'46.006"	38.9127790157	44.2224098823	Картометрический метод	1
1128	388003,16	1374414,73	44°13'20.783"	38°54'47.521"	38.9131998547	44.2224390543	Картометрический метод	1
1129	388069,66	1374432,1	44°13'22.931"	38°54'48.338"	38.9134268017	44.2230357203	Картометрический метод	1
1130	388079,91	1374466,36	44°13'23.250"	38°54'49.886"	38.9138568037	44.2231243293	Картометрический метод	1
1131	388109,07	1374505,82	44°13'24.180"	38°54'51.679"	38.9143548577	44.2233826613	Картометрический метод	1
1132	388123,63	1374548,96	44°13'24.636"	38°54'53.630"	38.9148967967	44.2235093313	Картометрический метод	1
1133	388213,79	1374599,71	44°13'27.538"	38°54'55.962"	38.9155445817	44.2243154353	Картометрический метод	1
1134	388204,74	1374607,11	44°13'27.242"	38°54'56.291"	38.9156359717	44.2242332173	Картометрический метод	1
1135	388236,25	1374687,44	44°13'28.234"	38°54'59.925"	38.9166454066	44.2245087763	Картометрический метод	1

1	2	3	4	5	6	7	8	9
1136	388099,36	1374795,11	44°13'23.760"	38°55'4.706"	38.9179734606	44.2232659953	Картометрический метод	1
1137	388112,52	1374811,61	44°13'24.180"	38°55'5.456"	38.9181818016	44.2233826613	Картометрический метод	1
1138	388186,32	1374751,9	44°13'26.592"	38°55'2.804"	38.9174451316	44.2240526613	Картометрический метод	1
1139	388213,13	1374748,84	44°13'27.462"	38°55'2.680"	38.9174106936	44.2242943283	Картометрический метод	1
1140	388228,44	1374756,32	44°13'27.955"	38°55'3.024"	38.9175062466	44.2244312753	Картометрический метод	1
1141	388293,36	1374712,82	44°13'30.074"	38°55'1.098"	38.9169712416	44.2250198873	Картометрический метод	1
1142	388327,48	1374731,97	44°13'31.173"	38°55'1.978"	38.9172156826	44.2253251603	Картометрический метод	1
1143	388305,88	1374778,43	44°13'30.456"	38°55'4.060"	38.9177940176	44.2251259973	Картометрический метод	1
1144	388341,84	1374845,43	44°13'31.596"	38°55'7.097"	38.9186376386	44.2254426633	Картометрический метод	1
1145	388366,38	1374858,15	44°13'32.386"	38°55'7.682"	38.9188001316	44.2256621093	Картометрический метод	1
1146	388407,91	1374906,67	44°13'33.714"	38°55'9.890"	38.9194134716	44.2260309973	Картометрический метод	1
1147	388481,13	1375013,79	44°13'36.046"	38°55'14.753"	38.9207643015	44.2266787773	Картометрический метод	1
1148	388524,63	1375036,45	44°13'37.447"	38°55'15.796"	38.9210540175	44.2270679412	Картометрический метод	1
1149	388530,67	1375047,88	44°13'37.638"	38°55'16.314"	38.9211979135	44.2271209912	Картометрический метод	1
1150	388525,57	1375060,66	44°13'37.468"	38°55'16.887"	38.9213570765	44.2270737692	Картометрический метод	1
1151	388522,04	1375052,62	44°13'37.357"	38°55'16.523"	38.9212559615	44.2270429392	Картометрический метод	1
1152	388509,15	1375039,41	44°13'36.944"	38°55'15.921"	38.9210887465	44.2269282182	Картометрический метод	1
1153	388500,85	1375039,41	44°13'36.675"	38°55'15.917"	38.9210876355	44.2268534952	Картометрический метод	1
1154	388502,51	1375045,6	44°13'36.727"	38°55'16.197"	38.9211654115	44.2268679402	Картометрический метод	1
1155	388501,66	1375060,2	44°13'36.694"	38°55'16.854"	38.9213479055	44.2268587742	Картометрический метод	1
1156	388486,71	1375060,62	44°13'36.209"	38°55'16.865"	38.9213509605	44.2267240532	Картометрический метод	1
1157	388473,43	1375056,9	44°13'35.781"	38°55'16.691"	38.9213026275	44.2266051623	Картометрический метод	1
1158	388459,68	1375063,92	44°13'35.332"	38°55'17.000"	38.9213884695	44.2264804443	Картометрический метод	1
1159	388459,68	1375081,74	44°13'35.326"	38°55'17.803"	38.9216115195	44.2264787743	Картометрический метод	1
1160	388479,02	1375109,12	44°13'35.942"	38°55'19.046"	38.9219567995	44.2266498812	Картометрический метод	1
1161	388486,31	1375098,35	44°13'36.182"	38°55'18.565"	38.9218231915	44.2267165492	Картометрический метод	1

1	2	3	4	5	6	7	8	9
1162	388495,87	1375091,74	44°13'36.495"	38°55'18.272"	38.9217417945	44.2268034962	Картометрический метод	1
1163	388497,93	1375082,25	44°13'36.565"	38°55'17.846"	38.9216234685	44.2268229432	Картометрический метод	1
1164	388497,93	1375072,59	44°13'36.568"	38°55'17.410"	38.9215023555	44.2268237762	Картометрический метод	1
1165	388503,77	1375067,64	44°13'36.759"	38°55'17.190"	38.9214412455	44.2268768262	Картометрический метод	1
1166	388516,66	1375074,25	44°13'37.174"	38°55'17.495"	38.9215259675	44.2269921072	Картометрический метод	1
1167	388517,86	1375090,5	44°13'37.207"	38°55'18.228"	38.9217295795	44.2270012702	Картометрический метод	1
1168	388517,86	1375105,93	44°13'37.202"	38°55'18.923"	38.9219226355	44.2269998832	Картометрический метод	1
1169	388517,86	1375117,49	44°13'37.197"	38°55'19.443"	38.9220670815	44.2269984982	Картометрический метод	1
1170	388518,24	1375124,94	44°13'37.207"	38°55'19.779"	38.9221604045	44.2270012772	Картометрический метод	1
1171	388523,26	1375128,68	44°13'37.368"	38°55'19.950"	38.9222079115	44.2270459922	Картометрический метод	1
1172	388523,36	1375132	44°13'37.370"	38°55'20.100"	38.9222495725	44.2270465502	Картометрический метод	1
1173	388557,42	1375190,77	44°13'38.452"	38°55'22.765"	38.9229898585	44.2273471052	Картометрический метод	1
1174	388557,42	1375198,06	44°13'38.449"	38°55'23.094"	38.9230812475	44.2273462722	Картометрический метод	1
1175	388558,8	1375203,29	44°13'38.492"	38°55'23.330"	38.9231467945	44.2273582152	Картометрический метод	1
1176	388564,87	1375219,54	44°13'38.682"	38°55'24.065"	38.9233509645	44.2274109922	Картометрический метод	1
1177	388574,2	1375237,32	44°13'38.978"	38°55'24.871"	38.9235748525	44.2274932142	Картометрический метод	1
1178	388580,71	1375243,92	44°13'39.186"	38°55'25.172"	38.9236584635	44.2275509962	Картометрический метод	1
1179	388590,09	1375247,14	44°13'39.489"	38°55'25.321"	38.9236998535	44.2276351602	Картометрический метод	1
1180	388623,05	1375229,23	44°13'40.563"	38°55'24.532"	38.9234806815	44.2279334982	Картометрический метод	1
1181	388632,94	1375239,11	44°13'40.880"	38°55'24.982"	38.9236056895	44.2280215462	Картометрический метод	1
1182	388635,58	1375239,33	44°13'40.966"	38°55'24.993"	38.9236087485	44.2280454422	Картометрический метод	1
1183	388633,98	1375240,51	44°13'40.913"	38°55'25.045"	38.9236231825	44.2280307172	Картометрический метод	1
1184	388617,92	1375245,53	44°13'40.391"	38°55'25.263"	38.9236837415	44.2278857132	Картометрический метод	1
1185	388607,39	1375250,65	44°13'40.048"	38°55'25.489"	38.9237465185	44.2277904412	Картометрический метод	1
1186	388582,77	1375259,51	44°13'39.247"	38°55'25.875"	38.9238537415	44.2275679362	Картометрический метод	1
1187	388567,45	1375268,53	44°13'38.748"	38°55'26.273"	38.9239643015	44.2274293252	Картометрический метод	1

1	2	3	4	5	6	7	8	9
1188	388553,68	1375277,14	44°13'38.299"	38°55'26.654"	38.9240701375	44.2273046022	Картометрический метод	1
1189	388540,69	1375286,49	44°13'37.874"	38°55'27.069"	38.9241854044	44.2271865522	Картометрический метод	1
1190	388544,61	1375291,15	44°13'38.000"	38°55'27.281"	38.9242442974	44.2272215522	Картометрический метод	1
1191	388557,04	1375282,11	44°13'38.406"	38°55'26.880"	38.9241329145	44.2273343332	Картометрический метод	1
1192	388570,56	1375273,66	44°13'38.847"	38°55'26.506"	38.9240290195	44.2274568262	Картометрический метод	1
1193	388585,33	1375264,96	44°13'39.328"	38°55'26.122"	38.9239223605	44.2275904372	Картометрический метод	1
1194	388609,72	1375256,19	44°13'40.122"	38°55'25.739"	38.9238159705	44.2278110002	Картометрический метод	1
1195	388620,14	1375251,12	44°13'40.461"	38°55'25.516"	38.9237540145	44.2279051592	Картометрический метод	1
1196	388636,72	1375245,94	44°13'41.000"	38°55'25.291"	38.9236915155	44.2280548852	Картометрический метод	1
1197	388644,66	1375240,11	44°13'41.259"	38°55'25.033"	38.9236198565	44.2281268322	Картометрический метод	1
1198	388655,3	1375241,01	44°13'41.604"	38°55'25.079"	38.9236326335	44.2282226612	Картометрический метод	1
1199	388634,3	1375275,49	44°13'40.911"	38°55'26.621"	38.9240609655	44.2280301642	Картометрический метод	1
1200	388637,19	1375280,08	44°13'41.003"	38°55'26.830"	38.9241190205	44.2280557222	Картометрический метод	1
1201	388634,85	1375290,89	44°13'40.923"	38°55'27.316"	38.9242540255	44.2280334972	Картометрический метод	1
1202	388638,73	1375303,42	44°13'41.044"	38°55'27.882"	38.9244112465	44.2280671022	Картометрический метод	1
1203	388647,73	1375315,07	44°13'41.331"	38°55'28.412"	38.9245584644	44.2281468312	Картометрический метод	1
1204	388657,08	1375325,31	44°13'41.630"	38°55'28.878"	38.9246879124	44.2282298832	Картометрический метод	1
1205	388667,85	1375339,25	44°13'41.974"	38°55'29.511"	38.9248637444	44.2283254402	Картометрический метод	1
1206	388677,6	1375351,69	44°13'42.285"	38°55'30.077"	38.9250209694	44.2284118272	Картометрический метод	1
1207	388677,61	1375351,83	44°13'42.285"	38°55'30.083"	38.9250226334	44.2284118312	Картометрический метод	1
1208	388671,07	1375362,49	44°13'42.070"	38°55'30.560"	38.9251551264	44.2283521072	Картометрический метод	1
1209	388665,01	1375372,27	44°13'41.870"	38°55'30.997"	38.9252765214	44.2282965522	Картометрический метод	1
1210	388671,22	1375378,83	44°13'42.068"	38°55'31.296"	38.9253595774	44.2283515472	Картометрический метод	1
1211	388673,07	1375380,38	44°13'42.128"	38°55'31.367"	38.9253792924	44.2283682132	Картометрический метод	1
1212	388678,99	1375381,72	44°13'42.319"	38°55'31.430"	38.9253967974	44.2284212742	Картометрический метод	1
1213	388692,04	1375383,63	44°13'42.741"	38°55'31.523"	38.9254226354	44.2285384962	Картометрический метод	1

1	2	3	4	5	6	7	8	9
1214	388716,23	1375323,98	44°13'43.547"	38°55'28.848"	38.9246795764	44.2287623812	Картометрический метод	1
1215	388735,57	1375283,8	44°13'44.188"	38°55'27.048"	38.9241795815	44.2289404412	Картометрический метод	1
1216	388736,87	1375281,1	44°13'44.231"	38°55'26.927"	38.9241459665	44.2289523822	Картометрический метод	1
1217	388725,57	1375250,56	44°13'43.877"	38°55'25.545"	38.9237620735	44.2288540542	Картометрический метод	1
1218	388725,57	1375250,56	44°13'43.877"	38°55'25.545"	38.9237620735	44.2288540542	Картометрический метод	1
1219	388725,57	1375250,56	44°13'43.877"	38°55'25.545"	38.9237620735	44.2288540542	Картометрический метод	1
1220	388718,48	1375231,38	44°13'43.654"	38°55'24.678"	38.9235212425	44.2287921042	Картометрический метод	1
1221	388702,83	1375233,17	44°13'43.146"	38°55'24.750"	38.9235412385	44.2286509982	Картометрический метод	1
1222	388692,91	1375212,28	44°13'42.833"	38°55'23.804"	38.9232784715	44.2285640472	Картометрический метод	1
1223	388660,6	1375221,06	44°13'41.783"	38°55'24.183"	38.9233837455	44.2282723892	Картометрический метод	1
1224	388645,2	1375232,27	44°13'41.280"	38°55'24.680"	38.9235217995	44.2281326602	Картометрический метод	1
1225	388638,48	1375237,2	44°13'41.060"	38°55'24.899"	38.9235826305	44.2280715482	Картометрический метод	1
1226	388635,04	1375236,97	44°13'40.949"	38°55'24.887"	38.9235792985	44.2280407162	Картометрический метод	1
1227	388625,68	1375227,79	44°13'40.649"	38°55'24.468"	38.9234629145	44.2279573852	Картометрический метод	1
1228	388636,12	1375211,87	44°13'40.993"	38°55'23.756"	38.9232651325	44.2280529402	Картометрический метод	1
1229	388629,58	1375187,61	44°13'40.790"	38°55'22.660"	38.9229606885	44.2279965512	Картометрический метод	1
1230	388582,4	1375128,75	44°13'39.284"	38°55'19.984"	38.9222173585	44.2275782172	Картометрический метод	1
1231	388553,11	1375098,38	44°13'38.346"	38°55'18.601"	38.9218331915	44.2273176612	Картометрический метод	1
1232	388548,75	1375094,4	44°13'38.207"	38°55'18.419"	38.9217826275	44.2272790542	Картометрический метод	1
1233	388543,22	1375082,65	44°13'38.032"	38°55'17.887"	38.9216348585	44.2272304382	Картометрический метод	1
1234	388529,54	1375069,7	44°13'37.593"	38°55'17.297"	38.9214709695	44.2271084992	Картометрический метод	1
1235	388527,27	1375064,53	44°13'37.522"	38°55'17.062"	38.9214056875	44.2270887682	Картометрический метод	1
1236	388533,88	1375047,93	44°13'37.742"	38°55'16.318"	38.9211990235	44.2271498882	Картометрический метод	1
1237	388527,49	1375036,47	44°13'37.539"	38°55'15.798"	38.9210545735	44.2270934952	Картометрический метод	1
1238	388545,4	1375025,23	44°13'38.124"	38°55'15.301"	38.9209165265	44.2272559982	Картометрический метод	1
1239	388541,65	1374964,36	44°13'38.025"	38°55'12.557"	38.9201542986	44.2272284933	Картометрический метод	1

1	2	3	4	5	6	7	8	9
1240	388519,35	1374886,27	44°13'37.331"	38°55'9.028"	38.9191740216	44.2270357203	Картометрический метод	1
1241	388514,89	1374848,16	44°13'37.201"	38°55'7.309"	38.9186965166	44.2269996093	Картометрический метод	1
1242	388531,57	1374872,49	44°13'37.732"	38°55'8.413"	38.9190031826	44.2271471113	Картометрический метод	1
1243	388399,51	1374679,81	44°13'33.525"	38°54'59.665"	38.9165731937	44.2259785003	Картометрический метод	1
1244	388315,71	1374609,5	44°13'30.836"	38°54'56.455"	38.9156815237	44.2252315483	Картометрический метод	1
1245	388259,78	1374535,92	44°13'29.052"	38°54'53.112"	38.9147529137	44.2247359953	Картометрический метод	1
1246	388115,73	1374456,63	44°13'24.414"	38°54'49.466"	38.9137401377	44.2234476593	Картометрический метод	1
1247	388124,53	1374440,34	44°13'24.705"	38°54'48.737"	38.9135376307	44.2235284953	Картометрический метод	1
1248	388126,49	1374427,16	44°13'24.774"	38°54'48.144"	38.9133729117	44.2235476643	Картометрический метод	1
1249	388127,6	1374419,71	44°13'24.812"	38°54'47.809"	38.9132798537	44.2235582213	Картометрический метод	1
1250	388060,72	1374375,35	44°13'22.662"	38°54'45.777"	38.9127154117	44.2229609983	Картометрический метод	1
1251	387979,64	1374346,34	44°13'20.046"	38°54'44.429"	38.9123409707	44.2222343273	Картометрический метод	1
1252	387977,6	1374348,43	44°13'19.979"	38°54'44.522"	38.9123667967	44.2222157223	Картометрический метод	1
1253	387972,05	1374356,46	44°13'19.797"	38°54'44.881"	38.9124665187	44.2221651623	Картометрический метод	1
1254	387927,14	1374329,5	44°13'18.352"	38°54'43.643"	38.9121226287	44.2217637713	Картометрический метод	1
1255	387864,4	1374316,14	44°13'16.324"	38°54'43.010"	38.9119467947	44.2212004363	Картометрический метод	1
1256	387851,58	1374313,31	44°13'15.910"	38°54'42.876"	38.9119095717	44.2210854363	Картометрический метод	1
1257	387807,96	1374295,05	44°13'14.504"	38°54'42.031"	38.9116748608	44.2206948833	Картометрический метод	1
1258	387818,45	1374273,26	44°13'14.851"	38°54'41.055"	38.9114037388	44.2207912753	Картометрический метод	1
1259	387724,58	1374220,72	44°13'11.830"	38°54'38.640"	38.9107329038	44.2199521084	Картометрический метод	1
1260	387634,13	1374171,68	44°13'8.918"	38°54'36.385"	38.9101065258	44.2191432194	Картометрический метод	1
1261	387622,63	1374156,95	44°13'8.550"	38°54'35.716"	38.9099206918	44.2190409984	Картометрический метод	1
1262	387600,9	1374143,13	44°13'7.852"	38°54'35.082"	38.9097445718	44.2188471094	Картометрический метод	1
1263	387580,25	1374129,98	44°13'7.187"	38°54'34.480"	38.9095773568	44.2186623824	Картометрический метод	1
1264	387560,62	1374117,48	44°13'6.556"	38°54'33.907"	38.9094181868	44.2184871104	Картометрический метод	1
1265	387541,07	1374116,54	44°13'5.923"	38°54'33.854"	38.9094034688	44.2183112714	Картометрический метод	1

1	2	3	4	5	6	7	8	9
1266	387529,18	1374111,58	44°13'5.540"	38°54'33.625"	38.9093398578	44.2182048814	Картометрический метод	1
1267	387529,95	1374109,48	44°13'5.565"	38°54'33.531"	38.9093137378	44.2182118254	Картометрический метод	1
1268	387472,37	1374075,31	44°13'3.713"	38°54'31.962"	38.9088779108	44.2176973884	Картометрический метод	1
1269	387347,54	1374009,33	44°12'59.693"	38°54'28.927"	38.9080348508	44.2165807134	Картометрический метод	1
1270	387335,99	1373983,92	44°12'59.328"	38°54'27.777"	38.9077154118	44.2164793264	Картометрический метод	1
1271	387340,53	1373957,18	44°12'59.485"	38°54'26.574"	38.9073812468	44.2165229414	Картометрический метод	1
1272	387296,23	1373896,52	44°12'58.072"	38°54'23.820"	38.9066162399	44.2161304374	Картометрический метод	1
1273	387215,73	1373786,28	44°12'55.504"	38°54'18.814"	38.9052256819	44.2154171044	Картометрический метод	1
1274	387180,14	1373808,66	44°12'54.343"	38°54'19.804"	38.9055006829	44.2150946104	Картометрический метод	1
1275	387175,81	1373799,05	44°12'54.206"	38°54'19.369"	38.9053798509	44.2150565544	Картометрический метод	1
1276	387167,91	1373773,23	44°12'53.960"	38°54'18.202"	38.9050556839	44.2149882174	Картометрический метод	1
1277	387158,62	1373765,07	44°12'53.662"	38°54'17.829"	38.9049520739	44.2149054384	Картометрический метод	1
1278	387150,92	1373760,22	44°12'53.414"	38°54'17.607"	38.9048904119	44.2148365494	Картометрический метод	1
1279	387129,6	1373739,19	44°12'52.731"	38°54'16.649"	38.9046243049	44.2146468254	Картометрический метод	1
1280	387096,63	1373712,83	44°12'51.673"	38°54'15.445"	38.9042898579	44.2143529424	Картометрический метод	1
1281	387073,19	1373681,5	44°12'50.925"	38°54'14.022"	38.9038945789	44.2141451604	Картометрический метод	1
1282	387076,53	1373678,07	44°12'51.034"	38°54'13.869"	38.9038520809	44.2141754444	Картометрический метод	1
1283	387139,81	1373705,94	44°12'53.074"	38°54'15.157"	38.9042098569	44.2147421054	Картометрический метод	1
1284	387118,25	1373671,02	44°12'52.388"	38°54'13.573"	38.9037698599	44.2145515494	Картометрический метод	1
1285	387099,95	1373641,38	44°12'51.806"	38°54'12.229"	38.9033965209	44.2143898824	Картометрический метод	1
1286	387086,45	1373619,52	44°12'51.377"	38°54'11.237"	38.9031209699	44.2142707154	Картометрический метод	1
1287	387158,5	1373490,42	44°12'53.758"	38°54'5.459"	38.9015159630	44.2149321024	Картометрический метод	1
1288	387158,76	1373478,5	44°12'53.770"	38°54'4.922"	38.9013667970	44.2149354434	Картометрический метод	1
1289	387174,03	1373478,5	44°12'54.265"	38°54'4.930"	38.9013690200	44.2150729384	Картометрический метод	1
1290	387242,79	1373425,92	44°12'56.511"	38°54'2.596"	38.9007206900	44.2156968264	Картометрический метод	1
1291	387170,08	1373463,59	44°12'54.142"	38°54'4.256"	38.9011817940	44.2150387774	Картометрический метод	1

1	2	3	4	5	6	7	8	9
1292	387159,42	1373448,15	44°12'53.803"	38°54'3.555"	38.9009870800	44.2149446034	Картометрический метод	1
1293	387156,19	1373421,79	44°12'53.708"	38°54'2.366"	38.9006568000	44.2149182144	Картометрический метод	1
1294	387174,39	1373390,39	44°12'54.309"	38°54'0.961"	38.9002665180	44.2150851654	Картометрический метод	1
1295	387187,5	1373375,38	44°12'54.739"	38°54'0.292"	38.9000806860	44.2152046044	Картометрический метод	1
1296	387200,62	1373373,31	44°12'55.164"	38°54'0.205"	38.9000565150	44.2153226654	Картометрический метод	1
1297	387215,99	1373379,87	44°12'55.660"	38°54'0.508"	38.9001406890	44.2154604384	Картометрический метод	1
1298	387230,59	1373378,49	44°12'56.133"	38°54'0.453"	38.9001254080	44.2155918284	Картометрический метод	1
1299	387232,91	1373361,19	44°12'56.215"	38°53'59.675"	38.8999092960	44.2156146024	Картометрический метод	1
1300	387233,88	1373345,08	44°12'56.252"	38°53'58.950"	38.8997079050	44.2156248844	Картометрический метод	1
1301	387247,05	1373327,87	44°12'56.685"	38°53'58.182"	38.8994945791	44.2157451644	Картометрический метод	1
1302	387249,06	1373300,6	44°12'56.760"	38°53'56.954"	38.8991534661	44.2157659964	Картометрический метод	1
1303	387266,23	1373287,52	44°12'57.321"	38°53'56.374"	38.8989923571	44.2159218274	Картометрический метод	1
1304	387293,43	1373276,36	44°12'58.206"	38°53'55.885"	38.8988565171	44.2161676584	Картометрический метод	1
1305	387306,84	1373268,26	44°12'58.643"	38°53'55.527"	38.8987570761	44.2162890484	Картометрический метод	1
1306	387317,56	1373266,6	44°12'58.991"	38°53'55.457"	38.8987376391	44.2163857154	Картометрический метод	1
1307	387331,35	1373265,06	44°12'59.438"	38°53'55.395"	38.8987204041	44.2165098844	Картометрический метод	1
1308	387338,78	1373261,88	44°12'59.680"	38°53'55.255"	38.8986815151	44.2165771074	Картометрический метод	1
1309	387364,58	1373261,49	44°13'0.516"	38°53'55.251"	38.8986804071	44.2168093314	Картометрический метод	1
1310	387373,26	1373241,96	44°13'0.804"	38°53'54.375"	38.8984370821	44.2168893334	Картометрический метод	1
1311	387382,13	1373243,78	44°13'1.091"	38°53'54.462"	38.8984612411	44.2169690554	Картометрический метод	1
1312	387373,22	1373261,91	44°13'0.796"	38°53'55.274"	38.8986868041	44.2168871084	Картометрический метод	1
1313	387383,71	1373265,24	44°13'1.135"	38°53'55.429"	38.8987298581	44.2169812764	Картометрический метод	1
1314	387410,26	1373281,57	44°13'1.989"	38°53'56.178"	38.8989379161	44.2172184924	Картометрический метод	1
1315	387419,75	1373262,12	44°13'2.303"	38°53'55.307"	38.8986959661	44.2173057194	Картометрический метод	1
1316	387430,68	1373227,11	44°13'2.670"	38°53'53.735"	38.8982592941	44.2174076624	Картометрический метод	1
1317	387428,6	1373182,59	44°13'2.619"	38°53'51.729"	38.8977020821	44.2173934934	Картометрический метод	1

1	2	3	4	5	6	7	8	9
1318	387423,36	1373167,09	44°13'2.454"	38°53'51.028"	38.8975073501	44.2173476604	Картометрический метод	1
1319	387417,62	1373155,31	44°13'2.273"	38°53'50.495"	38.8973593001	44.2172973854	Картометрический метод	1
1320	387413,55	1373143,19	44°13'2.145"	38°53'49.947"	38.8972070731	44.2172618314	Картометрический метод	1
1321	387423,63	1373135,06	44°13'2.475"	38°53'49.586"	38.8971068051	44.2173534924	Картометрический метод	1
1322	387442,1	1373131,24	44°13'3.074"	38°53'49.423"	38.8970615261	44.2175198864	Картометрический метод	1
1323	387454,95	1373128,04	44°13'3.492"	38°53'49.285"	38.8970231891	44.2176359994	Картометрический метод	1
1324	387465,03	1373125,01	44°13'3.819"	38°53'49.154"	38.8969868021	44.2177268254	Картометрический метод	1
1325	387472,38	1373125,02	44°13'4.057"	38°53'49.158"	38.8969879121	44.2177929354	Картометрический метод	1
1326	387502,43	1373197,83	44°13'5.005"	38°53'52.452"	38.8979029081	44.2180562764	Картометрический метод	1
1327	387875,92	1373291,32	44°13'17.070"	38°53'56.851"	38.8991248521	44.2214076664	Картометрический метод	1
1328	387978,81	1373278,52	44°13'20.408"	38°53'56.326"	38.8989790221	44.2223348854	Картометрический метод	1
1329	388033,83	1373271,71	44°13'22.192"	38°53'56.047"	38.8989015261	44.2228304444	Картометрический метод	1
1330	388233,93	1373240,25	44°13'28.686"	38°53'54.730"	38.8985356902	44.2246343304	Картометрический метод	1
1331	388235,9	1373240,49	44°13'28.750"	38°53'54.742"	38.8985390192	44.2246521054	Картометрический метод	1
1332	388378,39	1373258,84	44°13'33.359"	38°53'55.640"	38.8987884712	44.2259323844	Картометрический метод	1
1333	388612,4	1373286,77	44°13'40.929"	38°53'57.016"	38.8991706852	44.2280351613	Картометрический метод	1
1334	388612,76	1373286,84	44°13'40.941"	38°53'57.019"	38.8991715252	44.2280384933	Картометрический метод	1
1335	388807,04	1373463,81	44°13'47.170"	38°54'5.090"	38.9014134691	44.2297687733	Картометрический метод	1
1336	388832,26	1373478,42	44°13'47.982"	38°54'5.761"	38.9015998491	44.2299943333	Картометрический метод	1
1337	388857,47	1373493,04	44°13'48.793"	38°54'6.432"	38.9017862401	44.2302196043	Картометрический метод	1
1338	389103,31	1373326,56	44°13'56.817"	38°53'59.055"	38.8997370772	44.2324484953	Картометрический метод	1
1339	389216,9	1373336,18	44°14'0.494"	38°53'59.546"	38.8998734622	44.2334698883	Картометрический метод	1
1340	389330,52	1373345,81	44°14'4.171"	38°54'0.037"	38.9000098522	44.2344912723	Картометрический метод	1
1341	389351,37	1373356,31	44°14'4.842"	38°54'0.520"	38.9001440262	44.2346776643	Картометрический метод	1
1342	389464,92	1373413,54	44°14'8.500"	38°54'3.156"	38.9008762492	44.2356937693	Картометрический метод	1
1343	389475,52	1373418,89	44°14'8.842"	38°54'3.402"	38.9009445812	44.2357887683	Картометрический метод	1

1	2	3	4	5	6	7	8	9
1344	389475,81	1373419,4	44°14'8.851"	38°54'3.426"	38.9009512412	44.2357912713	Картометрический метод	1
1345	389544,31	1373542,69	44°14'11.025"	38°54'9.015"	38.9025037461	44.2363951593	Картометрический метод	1
1346	389546,7	1373542,59	44°14'11.103"	38°54'9.012"	38.9025029061	44.2364168273	Картометрический метод	1
1347	389554,08	1373555,42	44°14'11.337"	38°54'9.594"	38.9026645821	44.2364818263	Картометрический метод	1
1348	389564,8	1373568,44	44°14'11.680"	38°54'10.186"	38.9028290201	44.2365771033	Картометрический метод	1
1349	389564,8	1373568,39	44°14'11.680"	38°54'10.184"	38.9028284691	44.2365771083	Картометрический метод	1
1350	389564,85	1373568,45	44°14'11.681"	38°54'10.186"	38.9028290241	44.2365773823	Картометрический метод	1
1351	389565,77	1373557,36	44°14'11.715"	38°54'9.687"	38.9026904131	44.2365868313	Картометрический метод	1
1352	389583,4	1373587,16	44°14'12.275"	38°54'11.039"	38.9030659621	44.2367423893	Картометрический метод	1
1353	389629,42	1373598,89	44°14'13.762"	38°54'11.590"	38.9032190151	44.2371554392	Картометрический метод	1
1354	389678,15	1373602,52	44°14'15.339"	38°54'11.779"	38.9032715161	44.2375934992	Картометрический метод	1
1355	389705,23	1373637,69	44°14'16.203"	38°54'13.377"	38.9037154101	44.2378334962	Картометрический метод	1
1356	389731,57	1373681,24	44°14'17.041"	38°54'15.353"	38.9042642951	44.2380662732	Картометрический метод	1
1357	389764,23	1373711,46	44°14'18.088"	38°54'16.731"	38.9046470761	44.2383571102	Картометрический метод	1
1358	389795,79	1373728,72	44°14'19.104"	38°54'17.524"	38.9048673531	44.2386393312	Картометрический метод	1
1359	389828,73	1373748,21	44°14'20.164"	38°54'18.419"	38.9051159641	44.2389337692	Картометрический метод	1
1360	389883,3	1373774,59	44°14'21.922"	38°54'19.636"	38.9054540181	44.2394221072	Картометрический метод	1
1361	389893,97	1373781,78	44°14'22.265"	38°54'19.965"	38.9055454131	44.2395173852	Картометрический метод	1
1362	389897,26	1373782,82	44°14'22.371"	38°54'20.013"	38.9055587411	44.2395468322	Картометрический метод	1
1363	389900,25	1373783,76	44°14'22.468"	38°54'20.057"	38.9055709671	44.2395737772	Картометрический метод	1
1364	389914,01	1373788,08	44°14'22.912"	38°54'20.259"	38.9056270721	44.2396971032	Картометрический метод	1
1365	389918,07	1373789,36	44°14'23.043"	38°54'20.319"	38.9056437391	44.2397334972	Картометрический метод	1
1366	389918,08	1373789,36	44°14'23.043"	38°54'20.319"	38.9056437391	44.2397334972	Картометрический метод	1
1367	389918,17	1373789,39	44°14'23.046"	38°54'20.320"	38.9056440151	44.2397343322	Картометрический метод	1
1368	389935,1	1373791,67	44°14'23.594"	38°54'20.431"	38.9056748591	44.2398865522	Картометрический метод	1
1369	389939,8	1373792,31	44°14'23.746"	38°54'20.463"	38.9056837431	44.2399287692	Картометрический метод	1

1	2	3	4	5	6	7	8	9
1370	389943,69	1373789,61	44°14'23.873"	38°54'20.343"	38.9056504071	44.2399640462	Картометрический метод	1
1371	389946,38	1373787,74	44°14'23.961"	38°54'20.260"	38.9056273541	44.2399884952	Картометрический метод	1
1372	389957,24	1373785,53	44°14'24.313"	38°54'20.166"	38.9056012411	44.2400862692	Картометрический метод	1
1373	390018,23	1373804,75	44°14'26.282"	38°54'21.063"	38.9058504141	44.2406332172	Картометрический метод	1
1374	390046,61	1373820,94	44°14'27.196"	38°54'21.807"	38.9060570811	44.2408871072	Картометрический метод	1
1375	390066,68	1373822,46	44°14'27.845"	38°54'21.885"	38.9060787381	44.2410673812	Картометрический метод	1
1376	390066,71	1373823,51	44°14'27.846"	38°54'21.933"	38.9060920751	44.2410676602	Картометрический метод	1
1377	390091,59	1373827,96	44°14'28.650"	38°54'22.146"	38.9061512481	44.2412910002	Картометрический метод	1
1378	390094,47	1373851,58	44°14'28.735"	38°54'23.212"	38.9064473581	44.2413146072	Картометрический метод	1
1379	390079	1373887,55	44°14'28.221"	38°54'24.825"	38.9068954081	44.2411718282	Картометрический метод	1
1380	390084,86	1373906,6	44°14'28.403"	38°54'25.686"	38.9071345791	44.2412223882	Картометрический метод	1
1381	390090,03	1373911,92	44°14'28.569"	38°54'25.928"	38.9072018001	44.2412684982	Картометрический метод	1
1382	390090,89	1373916,56	44°14'28.595"	38°54'26.138"	38.9072601371	44.2412757212	Картометрический метод	1
1383	390111,77	1373939,99	44°14'29.263"	38°54'27.204"	38.9075562400	44.2414612712	Картометрический метод	1
1384	390114,68	1373937,16	44°14'29.358"	38°54'27.078"	38.9075212380	44.2414876622	Картометрический метод	1
1385	390141,93	1373965,09	44°14'30.231"	38°54'28.351"	38.9078748570	44.2417301632	Картометрический метод	1
1386	390154,99	1373978,47	44°14'30.649"	38°54'28.960"	38.9080440260	44.2418462742	Картометрический метод	1
1387	390152,15	1373982,11	44°14'30.556"	38°54'29.123"	38.9080893030	44.2418204392	Картометрический метод	1
1388	390164,13	1373991,77	44°14'30.940"	38°54'29.564"	38.9082118050	44.2419271082	Картометрический метод	1
1389	390162,81	1373993,5	44°14'30.897"	38°54'29.641"	38.9082331870	44.2419151642	Картометрический метод	1
1390	390174,57	1374002,38	44°14'31.275"	38°54'30.048"	38.9083462500	44.2420201632	Картометрический метод	1
1391	390185,13	1374013,23	44°14'31.613"	38°54'30.542"	38.9084834620	44.2421140512	Картометрический метод	1
1392	390185,13	1374013,23	44°14'31.613"	38°54'30.542"	38.9084834620	44.2421140512	Картометрический метод	1
1393	390185,13	1374013,24	44°14'31.613"	38°54'30.542"	38.9084834620	44.2421140512	Картометрический метод	1
1394	390194,34	1374024,62	44°14'31.907"	38°54'31.060"	38.9086273560	44.2421957172	Картометрический метод	1
1395	390193,76	1374039,58	44°14'31.883"	38°54'31.734"	38.9088145710	44.2421890532	Картометрический метод	1

1	2	3	4	5	6	7	8	9
1396	390249,53	1374071,94	44°14'33.677"	38°54'33.220"	38.9092273580	44.2426873852	Картометрический метод	1
1397	390270,66	1374099,63	44°14'34.352"	38°54'34.479"	38.9095770740	44.2428748812	Картометрический метод	1
1398	390267,16	1374110,92	44°14'34.234"	38°54'34.986"	38.9097179110	44.2428421062	Картометрический метод	1
1399	390266,07	1374113,12	44°14'34.198"	38°54'35.084"	38.9097451340	44.2428321032	Картометрический метод	1
1400	390282,45	1374128,68	44°14'34.723"	38°54'35.794"	38.9099423550	44.2429779422	Картометрический метод	1
1401	390296,65	1374121,8	44°14'35.186"	38°54'35.491"	38.9098581920	44.2431065522	Картометрический метод	1
1402	390325,74	1374114,92	44°14'36.131"	38°54'35.196"	38.9097762430	44.2433690482	Картометрический метод	1
1403	390329,74	1374097,84	44°14'36.266"	38°54'34.428"	38.9095629050	44.2434065502	Картометрический метод	1
1404	390357,74	1374082,83	44°14'37.179"	38°54'33.766"	38.9093790200	44.2436601612	Картометрический метод	1
1405	390416,26	1374123,59	44°14'39.060"	38°54'35.632"	38.9098973510	44.2441826632	Картометрический метод	1
1406	390435,9	1374141,77	44°14'39.689"	38°54'36.462"	38.9101279060	44.2443573812	Картометрический метод	1
1407	390499,34	1374159,94	44°14'41.738"	38°54'37.313"	38.9103642930	44.2449265522	Картометрический метод	1
1408	390526,06	1374176,89	44°14'42.597"	38°54'38.090"	38.9105801320	44.2451651592	Картометрический метод	1
1409	390546,79	1374196,63	44°14'43.261"	38°54'38.990"	38.9108301390	44.2453496081	Картометрический метод	1
1410	390548,3	1374191,59	44°14'43.312"	38°54'38.764"	38.9107673510	44.2453637701	Картометрический метод	1
1411	390575,72	1374210,21	44°14'44.194"	38°54'39.617"	38.9110043020	44.2456087741	Картометрический метод	1
1412	390613,5	1374231,97	44°14'45.409"	38°54'40.617"	38.9112820820	44.2459462761	Картометрический метод	1
1413	390629,14	1374253,04	44°14'45.908"	38°54'41.574"	38.9115479120	44.2460848871	Картометрический метод	1
1414	390656,79	1374266,12	44°14'46.799"	38°54'42.178"	38.9117156870	44.2463323861	Картометрический метод	1
1415	390690,23	1374274,12	44°14'47.880"	38°54'42.555"	38.9118204040	44.2466326581	Картометрический метод	1
1416	390700,21	1374269,75	44°14'48.204"	38°54'42.364"	38.9117673580	44.2467226611	Картометрический метод	1
1417	390706,73	1374270,32	44°14'48.415"	38°54'42.393"	38.9117754040	44.2467812721	Картометрический метод	1
1418	390708,74	1374266,02	44°14'48.482"	38°54'42.200"	38.9117217990	44.2467998861	Картометрический метод	1
1419	390713,53	1374263,92	44°14'48.638"	38°54'42.108"	38.9116962390	44.2468432201	Картометрический метод	1
1420	390734,6	1374250,84	44°14'49.325"	38°54'41.529"	38.9115354040	44.2470340461	Картометрический метод	1
1421	390746,97	1374249,46	44°14'49.727"	38°54'41.473"	38.9115198580	44.2471457211	Картометрический метод	1

1	2	3	4	5	6	7	8	9
1422	390755,67	1374274,12	44°14'49.999"	38°54'42.589"	38.9118298490	44.2472212731	Картометрический метод	1
1423	390752,24	1374279,21	44°14'49.886"	38°54'42.816"	38.9118929060	44.2471898831	Картометрический метод	1
1424	390742,05	1374279,21	44°14'49.556"	38°54'42.811"	38.9118915270	44.2470982171	Картометрический метод	1
1425	390734,43	1374293,81	44°14'49.304"	38°54'43.465"	38.9120731910	44.2470282181	Картометрический метод	1
1426	390734,77	1374297,39	44°14'49.314"	38°54'43.627"	38.9121181940	44.2470309931	Картометрический метод	1
1427	390765,5	1374302,51	44°14'50.307"	38°54'43.873"	38.9121865230	44.2473068301	Картометрический метод	1
1428	390760,75	1374309,47	44°14'50.151"	38°54'44.184"	38.9122729050	44.2472634971	Картометрический метод	1
1429	390776,01	1374324,77	44°14'50.640"	38°54'44.882"	38.9124667970	44.2473993251	Картометрический метод	1
1430	390800,56	1374341,73	44°14'51.429"	38°54'45.659"	38.9126826360	44.2476184971	Картометрический метод	1
1431	390806,06	1374334,57	44°14'51.610"	38°54'45.339"	38.9125937470	44.2476687711	Картометрический метод	1
1432	390811,76	1374337,75	44°14'51.793"	38°54'45.485"	38.9126342980	44.2477196041	Картометрический метод	1
1433	390819,93	1374330,27	44°14'52.061"	38°54'45.152"	38.9125417950	44.2477940531	Картометрический метод	1
1434	390828,51	1374276,46	44°14'52.358"	38°54'42.731"	38.9118693020	44.2478765461	Картометрический метод	1
1435	390868,31	1374266,05	44°14'53.651"	38°54'42.282"	38.9117445790	44.2482357211	Картометрический метод	1
1436	390881,27	1374282,26	44°14'54.065"	38°54'43.020"	38.9119495770	44.2483507151	Картометрический метод	1
1437	390911,09	1374311,42	44°14'55.020"	38°54'44.349"	38.9123187390	44.2486159981	Картометрический метод	1
1438	390916,34	1374300,7	44°14'55.194"	38°54'43.869"	38.9121854080	44.2486643291	Картометрический метод	1
1439	390882,27	1374266,13	44°14'54.103"	38°54'42.293"	38.9117476300	44.2483612751	Картометрический метод	1
1440	390859,66	1374225,78	44°14'53.386"	38°54'40.463"	38.9112392990	44.2481621061	Картометрический метод	1
1441	390841,96	1374186,39	44°14'52.827"	38°54'38.679"	38.9107437420	44.2480068291	Картометрический метод	1
1442	390826,22	1374136,26	44°14'52.335"	38°54'36.412"	38.9101140150	44.2478701611	Картометрический метод	1
1443	390836,02	1374120,38	44°14'52.659"	38°54'35.701"	38.9099165220	44.2479601651	Картометрический метод	1
1444	390842,88	1374068,23	44°14'52.900"	38°54'33.354"	38.9092645751	44.2480271051	Картометрический метод	1
1445	390842,86	1374068,21	44°14'52.899"	38°54'33.354"	38.9092645831	44.2480268261	Картометрический метод	1
1446	390842,86	1374068,2	44°14'52.899"	38°54'33.353"	38.9092642951	44.2480268291	Картометрический метод	1
1447	390792,38	1374014,61	44°14'51.284"	38°54'30.912"	38.9085862501	44.2475782171	Картометрический метод	1

1	2	3	4	5	6	7	8	9
1448	390552,93	1373907,2	44°14'43.566"	38°54'25.950"	38.9072079161	44.2454343272	Картометрический метод	1
1449	390496,03	1373847,42	44°14'41.744"	38°54'23.228"	38.9064517981	44.2449282152	Картометрический метод	1
1450	390399,12	1373761,47	44°14'38.636"	38°54'19.305"	38.9053620711	44.2440648832	Картометрический метод	1
1451	390391,7	1373757,57	44°14'38.398"	38°54'19.126"	38.9053123511	44.2439987692	Картометрический метод	1
1452	390390,54	1373756,96	44°14'38.360"	38°54'19.098"	38.9053045751	44.2439882222	Картометрический метод	1
1453	390400,92	1373741,71	44°14'38.702"	38°54'18.416"	38.9051151271	44.2440832192	Картометрический метод	1
1454	390418,74	1373733,4	44°14'39.282"	38°54'18.050"	38.9050134701	44.2442443292	Картометрический метод	1
1455	390438,94	1373737,65	44°14'39.935"	38°54'18.252"	38.9050695831	44.2444257192	Картометрический метод	1
1456	390452,57	1373727,07	44°14'40.380"	38°54'17.782"	38.9049390211	44.2445493282	Картометрический метод	1
1457	390452,58	1373727,08	44°14'40.381"	38°54'17.783"	38.9049393001	44.2445496042	Картометрический метод	1
1458	390456,95	1373732,18	44°14'40.520"	38°54'18.015"	38.9050037391	44.2445882142	Картометрический метод	1
1459	390484,03	1373713,32	44°14'41.405"	38°54'17.178"	38.9047712482	44.2448340472	Картометрический метод	1
1460	390491,02	1373711,03	44°14'41.632"	38°54'17.079"	38.9047437382	44.2448971042	Картометрический метод	1
1461	390517,67	1373694,73	44°14'42.501"	38°54'16.358"	38.9045434632	44.2451384922	Картометрический метод	1
1462	390517,31	1373694,09	44°14'42.490"	38°54'16.329"	38.9045354152	44.2451354432	Картометрический метод	1
1463	390517,31	1373694,09	44°14'42.490"	38°54'16.329"	38.9045354152	44.2451354432	Картометрический метод	1
1464	390510,54	1373682,23	44°14'42.275"	38°54'15.791"	38.9043859652	44.2450757212	Картометрический метод	1
1465	390576,84	1373636,07	44°14'44.439"	38°54'13.744"	38.9038173502	44.2456768252	Картометрический метод	1
1466	390562,55	1373614,06	44°14'43.984"	38°54'12.745"	38.9035398502	44.2455504392	Картометрический метод	1
1467	390583,2	1373584,6	44°14'44.664"	38°54'11.428"	38.9031740162	44.2457393322	Картометрический метод	1
1468	390583,21	1373584,59	44°14'44.664"	38°54'11.427"	38.9031737412	44.2457393262	Картометрический метод	1
1469	390583,22	1373584,6	44°14'44.664"	38°54'11.428"	38.9031740162	44.2457393322	Картометрический метод	1
1470	390595,65	1373567	44°14'45.073"	38°54'10.641"	38.9029554162	44.2458529372	Картометрический метод	1
1471	390576,69	1373547,67	44°14'44.466"	38°54'9.760"	38.9027106862	44.2456843312	Картометрический метод	1
1472	390579,03	1373527,02	44°14'44.550"	38°54'8.831"	38.9024526322	44.2457076642	Картометрический метод	1
1473	390564,84	1373498,42	44°14'44.100"	38°54'7.535"	38.9020926392	44.2455826582	Картометрический метод	1

1	2	3	4	5	6	7	8	9
1474	390548,1	1373506,96	44°14'43.555"	38°54'7.911"	38.9021970752	44.2454312752	Картометрический метод	1
1475	390519,2	1373522,66	44°14'42.613"	38°54'8.604"	38.9023895712	44.2451696062	Картометрический метод	1
1476	390517,74	1373520,56	44°14'42.566"	38°54'8.509"	38.9023631902	44.2451565532	Картометрический метод	1
1477	390497,7	1373527,78	44°14'41.915"	38°54'8.824"	38.9024506902	44.2449757152	Картометрический метод	1
1478	390501,37	1373532,33	44°14'42.032"	38°54'9.031"	38.9025081852	44.2450082182	Картометрический метод	1
1479	390456,16	1373556,89	44°14'40.558"	38°54'10.115"	38.9028092982	44.2445987762	Картометрический метод	1
1480	390448,2	1373564,7	44°14'40.298"	38°54'10.463"	38.9029059622	44.2445265512	Картометрический метод	1
1481	390421,87	1373590,93	44°14'39.435"	38°54'11.632"	38.9032306852	44.2442868282	Картометрический метод	1
1482	390421,61	1373590,52	44°14'39.427"	38°54'11.613"	38.9032254042	44.2442846022	Картометрический метод	1
1483	390411,53	1373596,83	44°14'39.098"	38°54'11.892"	38.9033029152	44.2441932192	Картометрический метод	1
1484	390412,69	1373599,21	44°14'39.135"	38°54'12.000"	38.9033329082	44.2442034972	Картометрический метод	1
1485	390400,03	1373607,24	44°14'38.722"	38°54'12.356"	38.9034318012	44.2440887772	Картометрический метод	1
1486	390401,14	1373609,33	44°14'38.757"	38°54'12.450"	38.9034579042	44.2440984932	Картометрический метод	1
1487	390386,3	1373624	44°14'38.271"	38°54'13.104"	38.9036395832	44.2439634952	Картометрический метод	1
1488	390386,92	1373625,73	44°14'38.291"	38°54'13.182"	38.9036612402	44.2439690542	Картометрический метод	1
1489	390366,87	1373645,7	44°14'37.634"	38°54'14.072"	38.9039084662	44.2437865502	Картометрический метод	1
1490	390342,64	1373657,05	44°14'36.845"	38°54'14.571"	38.9040470792	44.2435673852	Картометрический метод	1
1491	390288,76	1373683,47	44°14'35.090"	38°54'15.735"	38.9043704052	44.2430798872	Картометрический метод	1
1492	390263,19	1373678,89	44°14'34.263"	38°54'15.515"	38.9043092972	44.2428501642	Картометрический метод	1
1493	390239,97	1373671	44°14'33.514"	38°54'15.148"	38.9042073532	44.2426421072	Картометрический метод	1
1494	390212,54	1373662,63	44°14'32.628"	38°54'14.757"	38.9040987442	44.2423959922	Картометрический метод	1
1495	390212,3	1373659,1	44°14'32.622"	38°54'14.598"	38.9040545762	44.2423943322	Картометрический метод	1
1496	390186,66	1373654,24	44°14'31.793"	38°54'14.366"	38.9039901322	44.2421640502	Картометрический метод	1
1497	390186,54	1373654,69	44°14'31.789"	38°54'14.386"	38.9039956852	44.2421629442	Картометрический метод	1
1498	390159,64	1373646,48	44°14'30.920"	38°54'14.002"	38.9038890172	44.2419215552	Картометрический метод	1
1499	390144,32	1373639,99	44°14'30.427"	38°54'13.702"	38.9038056862	44.2417846062	Картометрический метод	1

1	2	3	4	5	6	7	8	9
1500	390146,37	1373631,76	44°14'30.496"	38°54'13.332"	38.9037029052	44.2418037752	Картометрический метод	1
1501	390135,86	1373631,15	44°14'30.156"	38°54'13.300"	38.9036940222	44.2417093252	Картометрический метод	1
1502	390131,49	1373630,91	44°14'30.014"	38°54'13.287"	38.9036904152	44.2416698822	Картометрический метод	1
1503	390119,53	1373629,26	44°14'29.627"	38°54'13.206"	38.9036679082	44.2415623852	Картометрический метод	1
1504	390118,24	1373635,37	44°14'29.583"	38°54'13.481"	38.9037442952	44.2415501602	Картометрический метод	1
1505	390055,12	1373623,7	44°14'27.543"	38°54'12.923"	38.9035892952	44.2409834962	Картометрический метод	1
1506	390053,85	1373623,47	44°14'27.502"	38°54'12.912"	38.9035862382	44.2409721092	Картометрический метод	1
1507	390023,69	1373618,08	44°14'26.527"	38°54'12.654"	38.9035145802	44.2407012712	Картометрический метод	1
1508	390026,21	1373614,13	44°14'26.610"	38°54'12.477"	38.9034654162	44.2407243272	Картометрический метод	1
1509	390042,29	1373593,47	44°14'27.138"	38°54'11.555"	38.9032092932	44.2408709932	Картометрический метод	1
1510	390042,7	1373592,95	44°14'27.152"	38°54'11.531"	38.9032026312	44.2408748812	Картометрический метод	1
1511	390055,14	1373576,23	44°14'27.561"	38°54'10.784"	38.9029951282	44.2409884962	Картометрический метод	1
1512	390055,15	1373576,24	44°14'27.561"	38°54'10.785"	38.9029954162	44.2409884932	Картометрический метод	1
1513	390064,91	1373551,98	44°14'27.886"	38°54'9.696"	38.9026929072	44.2410787722	Картометрический метод	1
1514	390064,9	1373551,97	44°14'27.886"	38°54'9.696"	38.9026929072	44.2410787722	Картометрический метод	1
1515	390064,9	1373551,97	44°14'27.886"	38°54'9.696"	38.9026929072	44.2410787722	Картометрический метод	1
1516	390060,72	1373550,05	44°14'27.751"	38°54'9.607"	38.9026681882	44.2410412722	Картометрический метод	1
1517	390074,31	1373518,32	44°14'28.203"	38°54'8.184"	38.9022729142	44.2411668272	Картометрический метод	1
1518	390074,26	1373518,3	44°14'28.201"	38°54'8.183"	38.9022726302	44.2411662712	Картометрический метод	1
1519	390074,26	1373518,29	44°14'28.201"	38°54'8.183"	38.9022726302	44.2411662712	Картометрический метод	1
1520	390074,31	1373518,31	44°14'28.203"	38°54'8.184"	38.9022729142	44.2411668272	Картометрический метод	1
1521	390082,94	1373521,11	44°14'28.481"	38°54'8.314"	38.9023090182	44.2412440492	Картометрический метод	1
1522	390088,62	1373496,87	44°14'28.674"	38°54'7.225"	38.9020065252	44.2412976612	Картометрический метод	1
1523	390092,46	1373497,47	44°14'28.798"	38°54'7.254"	38.9020145722	44.2413321102	Картометрический метод	1
1524	390097,21	1373476,62	44°14'28.960"	38°54'6.317"	38.9017542952	44.2413771032	Картометрический метод	1
1525	390101,93	1373457,84	44°14'29.119"	38°54'5.473"	38.9015198562	44.2414212752	Картометрический метод	1

1	2	3	4	5	6	7	8	9
1526	390109,11	1373444,27	44°14'29.357"	38°54'4.865"	38.9013509682	44.2414873842	Картометрический метод	1
1527	390076,54	1373396,54	44°14'28.319"	38°54'2.698"	38.9007490212	44.2411990512	Картометрический метод	1
1528	390137,94	1373342,86	44°14'30.328"	38°54'0.310"	38.9000856843	44.2417571062	Картометрический метод	1
1529	390128,23	1373300,12	44°14'30.028"	38°53'58.379"	38.8995493023	44.2416737712	Картометрический метод	1
1530	390053,34	1373332,43	44°14'27.591"	38°53'59.797"	38.8999431873	44.2409968292	Картометрический метод	1
1531	390044,22	1373338,81	44°14'27.293"	38°54'0.080"	38.9000217963	44.2409140512	Картометрический метод	1
1532	390033,74	1373354,01	44°14'26.948"	38°54'0.760"	38.9002106903	44.2408182212	Картометрический метод	1
1533	390040,28	1373360,89	44°14'27.157"	38°54'1.073"	38.9002976322	44.2408762722	Картометрический метод	1
1534	390018,7	1373375,8	44°14'26.453"	38°54'1.734"	38.9004812462	44.2406807152	Картометрический метод	1
1535	389909,93	1373445,87	44°14'22.904"	38°54'4.837"	38.9013431942	44.2396948832	Картометрический метод	1
1536	389889,33	1373453,83	44°14'22.234"	38°54'5.185"	38.9014398592	44.2395087712	Картометрический метод	1
1537	389875,53	1373476,57	44°14'21.779"	38°54'6.203"	38.9017226342	44.2393823862	Картометрический метод	1
1538	389852,8	1373500,22	44°14'21.034"	38°54'7.257"	38.9020154082	44.2391754382	Картометрический метод	1
1539	389838,96	1373514,07	44°14'20.580"	38°54'7.874"	38.9021867982	44.2390493272	Картометрический метод	1
1540	389771,54	1373355,62	44°14'18.454"	38°54'0.701"	38.9001942992	44.2384587763	Картометрический метод	1
1541	389760,79	1373331,3	44°14'18.114"	38°53'59.599"	38.8998881942	44.2383643263	Картометрический метод	1
1542	389729,51	1373298,4	44°14'17.113"	38°53'58.101"	38.8994720752	44.2380862763	Картометрический метод	1
1543	389717,31	1373285,58	44°14'16.722"	38°53'57.517"	38.8993098603	44.2379776653	Картометрический метод	1
1544	389690,32	1373257,18	44°14'15.858"	38°53'56.224"	38.8989506913	44.2377376663	Картометрический метод	1
1545	389703,24	1373250,63	44°14'16.279"	38°53'55.935"	38.8988704123	44.2378546093	Картометрический метод	1
1546	389713,37	1373244,73	44°14'16.609"	38°53'55.675"	38.8987981903	44.2379462723	Картометрический метод	1
1547	389723,9	1373237,34	44°14'16.953"	38°53'55.347"	38.8987070763	44.2380418303	Картометрический метод	1
1548	389764,01	1373203,46	44°14'18.265"	38°53'53.841"	38.8982887383	44.2384062763	Картометрический метод	1
1549	389799,79	1373175,63	44°14'19.434"	38°53'52.604"	38.8979451273	44.2387309933	Картометрический метод	1
1550	389813,65	1373160,1	44°14'19.888"	38°53'51.912"	38.8977529123	44.2388571113	Картометрический метод	1
1551	389829,47	1373143,48	44°14'20.407"	38°53'51.171"	38.8975470793	44.2390012743	Картометрический метод	1

1	2	3	4	5	6	7	8	9
1552	389854,83	1373112,33	44°14'21.240"	38°53'49.780"	38.8971606943	44.2392326643	Картометрический метод	1
1553	389872,51	1373085,84	44°14'21.822"	38°53'48.595"	38.8968315243	44.2393943263	Картометрический метод	1
1554	389890,16	1373063,96	44°14'22.402"	38°53'47.618"	38.8965601293	44.2395554353	Картометрический метод	1
1555	389917,91	1373026,81	44°14'23.314"	38°53'45.958"	38.8960990154	44.2398087753	Картометрический метод	1
1556	389930,83	1373008,79	44°14'23.739"	38°53'45.152"	38.8958751344	44.2399268273	Картометрический метод	1
1557	389945,36	1372987,43	44°14'24.217"	38°53'44.197"	38.8956098554	44.2400596093	Картометрический метод	1
1558	389956,79	1372965,54	44°14'24.595"	38°53'43.216"	38.8953373494	44.2401646043	Картометрический метод	1
1559	389965,42	1372944,45	44°14'24.883"	38°53'42.270"	38.8950745834	44.2402446093	Картометрический метод	1
1560	389967,99	1372906,87	44°14'24.979"	38°53'40.578"	38.8946045774	44.2402712713	Картометрический метод	1
1561	389975,12	1372878,67	44°14'25.220"	38°53'39.311"	38.8942526274	44.2403382173	Картометрический метод	1
1562	390020,07	1372920,88	44°14'26.661"	38°53'41.236"	38.8947873604	44.2407384983	Картометрический метод	1
1563	390024,59	1372925,13	44°14'26.806"	38°53'41.429"	38.8948409604	44.2407787753	Картометрический метод	1
1564	390057,02	1372926,71	44°14'27.856"	38°53'41.517"	38.8948654044	44.2410704433	Картометрический метод	1
1565	390039,58	1372934,93	44°14'27.288"	38°53'41.879"	38.8949659724	44.2409126623	Картометрический метод	1
1566	390032,67	1372944,82	44°14'27.061"	38°53'42.321"	38.8950887444	44.2408496043	Картометрический метод	1
1567	390032,69	1372944,83	44°14'27.062"	38°53'42.321"	38.8950887484	44.2408498833	Картометрический метод	1
1568	390032,68	1372944,84	44°14'27.061"	38°53'42.322"	38.8950890204	44.2408496113	Картометрический метод	1
1569	390043	1372949,89	44°14'27.394"	38°53'42.554"	38.8951534664	44.2409421063	Картометрический метод	1
1570	390077,19	1372934,67	44°14'28.507"	38°53'41.886"	38.8949679074	44.2412512703	Картометрический метод	1
1571	390077,18	1372934,64	44°14'28.506"	38°53'41.884"	38.8949673524	44.2412509963	Картометрический метод	1
1572	390077,18	1372934,64	44°14'28.506"	38°53'41.884"	38.8949673524	44.2412509963	Картометрический метод	1
1573	390075,5	1372931,34	44°14'28.453"	38°53'41.735"	38.8949259634	44.2412362703	Картометрический метод	1
1574	390073,74	1372927,84	44°14'28.397"	38°53'41.576"	38.8948817954	44.2412207203	Картометрический метод	1
1575	390119	1372929,76	44°14'29.863"	38°53'41.685"	38.8949120804	44.2416279392	Картометрический метод	1
1576	390144,09	1372899,02	44°14'30.687"	38°53'40.313"	38.8945309614	44.2418568302	Картометрический метод	1
1577	390171,4	1372853,23	44°14'31.588"	38°53'38.263"	38.8939615234	44.2421071102	Картометрический метод	1

1	2	3	4	5	6	7	8	9
1578	390172,36	1372852,44	44°14'31.619"	38°53'38.228"	38.8939518044	44.2421157192	Картометрический метод	1
1579	390172,08	1372852,1	44°14'31.610"	38°53'38.212"	38.8939473594	44.2421132172	Картометрический метод	1
1580	390181,05	1372837,06	44°14'31.906"	38°53'37.539"	38.8937604064	44.2421954412	Картометрический метод	1
1581	390199,49	1372812,18	44°14'32.513"	38°53'36.427"	38.8934515235	44.2423640502	Картометрический метод	1
1582	390199,52	1372812,17	44°14'32.514"	38°53'36.427"	38.8934515155	44.2423643292	Картометрический метод	1
1583	390199,53	1372812,14	44°14'32.514"	38°53'36.425"	38.8934509645	44.2423643242	Картометрический метод	1
1584	390259,81	1372747,08	44°14'34.490"	38°53'33.524"	38.8926451385	44.2429132202	Картометрический метод	1
1585	390262,35	1372695,37	44°14'34.591"	38°53'31.195"	38.8919981875	44.2429412713	Картометрический метод	1
1586	390244,49	1372665,8	44°14'34.023"	38°53'29.853"	38.8916254115	44.2427834953	Картометрический метод	1
1587	390161,35	1372667,66	44°14'31.329"	38°53'29.896"	38.8916373605	44.2420351643	Картометрический метод	1
1588	390207,15	1372620,41	44°14'32.829"	38°53'27.789"	38.8910520765	44.2424518303	Картометрический метод	1
1589	390201,35	1372598,84	44°14'32.649"	38°53'26.814"	38.8907812505	44.2424018293	Картометрический метод	1
1590	390201,34	1372598,59	44°14'32.649"	38°53'26.803"	38.8907781825	44.2424018263	Картометрический метод	1
1591	390200,85	1372583,6	44°14'32.639"	38°53'26.127"	38.8905904075	44.2423990523	Картометрический метод	1
1592	390271,72	1372567,91	44°14'34.940"	38°53'25.456"	38.8904040175	44.2430382173	Картометрический метод	1
1593	390286,8	1372592,92	44°14'35.419"	38°53'26.590"	38.8907190245	44.2431712753	Картометрический метод	1
1594	390300,52	1372603,61	44°14'35.860"	38°53'27.079"	38.8908548615	44.2432937683	Картометрический метод	1
1595	390315,39	1372615,49	44°14'36.338"	38°53'27.621"	38.8910054165	44.2434265483	Картометрический метод	1
1596	390358,25	1372617,27	44°14'37.725"	38°53'27.723"	38.8910337485	44.2438118252	Картометрический метод	1
1597	390358,61	1372617,23	44°14'37.737"	38°53'27.721"	38.8910331865	44.2438151592	Картометрический метод	1
1598	390388,82	1372614,11	44°14'38.717"	38°53'27.596"	38.8909984615	44.2440873812	Картометрический метод	1
1599	390422,64	1372605,79	44°14'39.815"	38°53'27.238"	38.8908990265	44.2443923812	Картометрический метод	1
1600	390445,47	1372602,41	44°14'40.556"	38°53'27.097"	38.8908598506	44.2445982222	Картометрический метод	1
1601	390461,12	1372601,84	44°14'41.063"	38°53'27.079"	38.8908548536	44.2447390502	Картометрический метод	1
1602	390476,92	1372605,91	44°14'41.574"	38°53'27.270"	38.8909079146	44.2448810002	Картометрический метод	1
1603	390493,82	1372612,02	44°14'42.119"	38°53'27.554"	38.8909867986	44.2450323842	Картометрический метод	1

1	2	3	4	5	6	7	8	9
1604	390510,24	1372619,98	44°14'42.648"	38°53'27.921"	38.8910887495	44.2451793272	Картометрический метод	1
1605	390541,96	1372632,82	44°14'43.671"	38°53'28.515"	38.8912537445	44.2454634982	Картометрический метод	1
1606	390574,38	1372642,1	44°14'44.718"	38°53'28.950"	38.8913745745	44.2457543282	Картометрический метод	1
1607	390600,21	1372648,63	44°14'45.552"	38°53'29.257"	38.8914598525	44.2459859992	Картометрический метод	1
1608	390611,52	1372650,14	44°14'45.918"	38°53'29.330"	38.8914801335	44.2460876582	Картометрический метод	1
1609	390634,39	1372648,12	44°14'46.660"	38°53'29.251"	38.8914581895	44.2462937762	Картометрический метод	1
1610	390655,97	1372638,5	44°14'47.362"	38°53'28.828"	38.8913406866	44.2464887752	Картометрический метод	1
1611	390684,01	1372616,54	44°14'48.278"	38°53'27.852"	38.8910695766	44.2467432202	Картометрический метод	1
1612	390704,1	1372582,02	44°14'48.941"	38°53'26.307"	38.8906404106	44.2469273842	Картометрический метод	1
1613	390719,71	1372529,07	44°14'49.466"	38°53'23.928"	38.8899795736	44.2470732192	Картометрический метод	1
1614	390733,91	1372474,23	44°14'49.946"	38°53'21.464"	38.8892951296	44.2472065482	Картометрический метод	1
1615	390744,58	1372431,55	44°14'50.307"	38°53'19.546"	38.8887623556	44.2473068322	Картометрический метод	1
1616	390748,4	1372403,33	44°14'50.440"	38°53'18.276"	38.8884095716	44.2473437712	Картометрический метод	1
1617	390753,69	1372381,51	44°14'50.620"	38°53'17.295"	38.8881370777	44.2473937702	Картометрический метод	1
1618	390755,1	1372363,64	44°14'50.672"	38°53'16.490"	38.8879134677	44.2474082212	Картометрический метод	1
1619	390751,47	1372341,57	44°14'50.562"	38°53'15.494"	38.8876367967	44.2473776622	Картометрический метод	1
1620	390743,92	1372319,03	44°14'50.325"	38°53'14.475"	38.8873537387	44.2473118302	Картометрический метод	1
1621	390725,3	1372301,31	44°14'49.728"	38°53'13.667"	38.8871292967	44.2471459992	Картометрический метод	1
1622	390705,81	1372291,85	44°14'49.101"	38°53'13.231"	38.8870081927	44.2469718272	Картометрический метод	1
1623	390641,22	1372257,87	44°14'47.020"	38°53'11.667"	38.8865737487	44.2463937702	Картометрический метод	1
1624	390630,93	1372254,33	44°14'46.688"	38°53'11.503"	38.8865281937	44.2463015522	Картометрический метод	1
1625	390603,62	1372201,45	44°14'45.822"	38°53'9.106"	38.8858623607	44.2460609923	Картометрический метод	1
1626	390611,08	1372190,98	44°14'46.068"	38°53'8.638"	38.8857323617	44.2461293263	Картометрический метод	1
1627	390618,36	1372182,44	44°14'46.307"	38°53'8.257"	38.8856265207	44.2461957143	Картометрический метод	1
1628	390643,32	1372170,09	44°14'47.120"	38°53'7.713"	38.8854754157	44.2464215533	Картометрический метод	1
1629	390660,79	1372169	44°14'47.686"	38°53'7.672"	38.8854640217	44.2465787733	Картометрический метод	1

1	2	3	4	5	6	7	8	9
1630	390720,37	1372170,13	44°14'49.616"	38°53'7.753"	38.8854865237	44.2471148842	Картометрический метод	1
1631	390741,33	1372168,06	44°14'50.295"	38°53'7.670"	38.8854634647	44.2473034972	Картометрический метод	1
1632	390776,07	1372169,66	44°14'51.420"	38°53'7.759"	38.8854881837	44.2476159982	Картометрический метод	1
1633	390789,82	1372173,24	44°14'51.864"	38°53'7.927"	38.8855348527	44.2477393272	Картометрический метод	1
1634	390814,03	1372184,28	44°14'52.645"	38°53'8.437"	38.8856765277	44.2479562752	Картометрический метод	1
1635	390892,2	1372226,16	44°14'55.162"	38°53'10.363"	38.8862115237	44.2486554392	Картометрический метод	1
1636	390925,64	1372242,51	44°14'56.239"	38°53'11.116"	38.8864206927	44.2489546112	Картометрический метод	1
1637	390946,63	1372246,71	44°14'56.918"	38°53'11.316"	38.8864762507	44.2491432152	Картометрический метод	1
1638	390969,23	1372241,3	44°14'57.652"	38°53'11.083"	38.8864115227	44.2493471062	Картометрический метод	1
1639	390969,74	1372241,17	44°14'57.668"	38°53'11.078"	38.8864101377	44.2493515532	Картометрический метод	1
1640	390975,55	1372238,58	44°14'57.857"	38°53'10.964"	38.8863784637	44.2494040552	Картометрический метод	1
1641	390988,56	1372232,76	44°14'58.281"	38°53'10.708"	38.8863073587	44.2495218262	Картометрический метод	1
1642	391000,67	1372221,42	44°14'58.677"	38°53'10.203"	38.8861670717	44.2496318282	Картометрический метод	1
1643	391011,93	1372206,97	44°14'59.047"	38°53'9.557"	38.8859876357	44.2497346072	Картометрический метод	1
1644	391017,56	1372187,08	44°14'59.237"	38°53'8.664"	38.8857395737	44.2497873862	Картометрический метод	1
1645	391020,22	1372170,32	44°14'59.329"	38°53'7.910"	38.8855301337	44.2498129432	Картометрический метод	1
1646	391020,77	1372146,2	44°14'59.355"	38°53'6.823"	38.8852281878	44.2498201592	Картометрический метод	1
1647	391026,38	1372116,37	44°14'59.548"	38°53'5.481"	38.8848554088	44.2498737772	Картометрический метод	1
1648	391039,39	1372110,84	44°14'59.971"	38°53'5.238"	38.8847879148	44.2499912762	Картометрический метод	1
1649	391052,05	1372111,56	44°15'0.381"	38°53'5.277"	38.8847987438	44.2501051602	Картометрический метод	1
1650	391070,29	1372112,46	44°15'0.971"	38°53'5.327"	38.8848126398	44.2502690472	Картометрический метод	1
1651	391115,56	1372112,84	44°15'2.438"	38°53'5.366"	38.8848234708	44.2506765482	Картометрический метод	1
1652	391136,38	1372109,11	44°15'3.114"	38°53'5.208"	38.8847795738	44.2508643272	Картометрический метод	1
1653	391154,88	1372102,42	44°15'3.715"	38°53'4.916"	38.8846984718	44.2510312772	Картометрический метод	1
1654	391170,7	1372091,29	44°15'4.232"	38°53'4.422"	38.8845612458	44.2511748842	Картометрический метод	1
1655	391183,62	1372083,35	44°15'4.653"	38°53'4.071"	38.8844637418	44.2512918272	Картометрический метод	1

1	2	3	4	5	6	7	8	9
1656	391205,61	1372051,16	44°15'5.377"	38°53'2.631"	38.8840637418	44.2514929422	Картометрический метод	1
1657	391220,1	1372024,7	44°15'5.856"	38°53'1.445"	38.8837342948	44.2516259952	Картометрический метод	1
1658	391232,02	1372003,6	44°15'6.249"	38°53'0.500"	38.8834717948	44.2517351662	Картометрический метод	1
1659	391244,97	1371986,51	44°15'6.675"	38°52'59.736"	38.8832595798	44.2518534982	Картометрический метод	1
1660	391257,11	1371975,15	44°15'7.072"	38°52'59.230"	38.8831190228	44.2519637682	Картометрический метод	1
1661	391281,72	1371963,28	44°15'7.874"	38°52'58.708"	38.8829740198	44.2521865492	Картометрический метод	1
1662	391314,62	1371950,32	44°15'8.944"	38°52'58.140"	38.8828162398	44.2524837752	Картометрический метод	1
1663	391352,2	1371937,44	44°15'10.166"	38°52'57.578"	38.8826601289	44.2528232222	Картометрический метод	1
1664	391374,07	1371928,8	44°15'10.877"	38°52'57.199"	38.8825548549	44.2530207162	Картометрический метод	1
1665	391389,48	1371927,09	44°15'11.377"	38°52'57.130"	38.8825356849	44.2531596032	Картометрический метод	1
1666	391395,66	1371924,64	44°15'11.578"	38°52'57.022"	38.8825056829	44.2532154372	Картометрический метод	1
1667	391400,31	1371922,8	44°15'11.729"	38°52'56.942"	38.8824834709	44.2532573882	Картометрический метод	1
1668	391417,92	1371920,87	44°15'12.301"	38°52'56.863"	38.8824615249	44.2534162752	Картометрический метод	1
1669	391431,92	1371920,49	44°15'12.754"	38°52'56.853"	38.8824587459	44.2535421102	Картометрический метод	1
1670	391464	1371920,81	44°15'13.793"	38°52'56.883"	38.8824670739	44.2538307202	Картометрический метод	1
1671	391495,19	1371923,25	44°15'14.803"	38°52'57.009"	38.8825020759	44.2541112732	Картометрический метод	1
1672	391522,62	1371924,35	44°15'15.691"	38°52'57.072"	38.8825195819	44.2543579372	Картометрический метод	1
1673	391545,36	1371927,62	44°15'16.427"	38°52'57.231"	38.8825637419	44.2545623812	Картометрический метод	1
1674	391571,62	1371932,52	44°15'17.276"	38°52'57.464"	38.8826284649	44.2547982162	Картометрический метод	1
1675	391588,98	1371939,34	44°15'17.835"	38°52'57.780"	38.8827162399	44.2549534952	Картометрический метод	1
1676	391610,95	1371947,31	44°15'18.544"	38°52'58.150"	38.8828190259	44.2551504402	Картометрический метод	1
1677	391626,1	1371954,45	44°15'19.033"	38°52'58.480"	38.8829106879	44.2552862762	Картометрический метод	1
1678	391671,87	1371972,99	44°15'20.509"	38°52'59.338"	38.8831490269	44.2556962692	Картометрический метод	1
1679	391696,41	1371980,38	44°15'21.301"	38°52'59.683"	38.8832448549	44.2559162712	Картометрический метод	1
1680	391723,02	1371981,73	44°15'22.163"	38°52'59.757"	38.8832654099	44.2561557202	Картометрический метод	1
1681	391737,38	1371981,11	44°15'22.628"	38°52'59.736"	38.8832595779	44.2562848812	Картометрический метод	1

1	2	3	4	5	6	7	8	9
1682	391752,79	1371974,82	44°15'23.129"	38°52'59.460"	38.8831829129	44.2564240502	Картометрический метод	1
1683	391764,5	1371970,35	44°15'23.510"	38°52'59.265"	38.8831287409	44.2565298872	Картометрический метод	1
1684	391789,78	1371957,14	44°15'24.334"	38°52'58.682"	38.8829668039	44.2567587772	Картометрический метод	1
1685	391814,11	1371940,55	44°15'25.128"	38°52'57.946"	38.8827623509	44.2569793252	Картометрический метод	1
1686	391847,24	1371966,13	44°15'26.192"	38°52'59.115"	38.8830870809	44.2572748852	Картометрический метод	1
1687	391900,43	1371987,96	44°15'27.907"	38°53'0.126"	38.8833679159	44.2577512742	Картометрический метод	1
1688	391900,83	1372007,05	44°15'27.914"	38°53'0.986"	38.8836068049	44.2577532172	Картометрический метод	1
1689	391913,27	1372034,1	44°15'28.307"	38°53'2.212"	38.8839473579	44.2578623872	Картометрический метод	1
1690	391919,26	1372047,15	44°15'28.496"	38°53'2.803"	38.8841115239	44.2579148832	Картометрический метод	1
1691	392039,12	1372158,96	44°15'32.339"	38°53'7.902"	38.8855279108	44.2589823832	Картометрический метод	1
1692	392088,66	1372172,67	44°15'33.939"	38°53'8.545"	38.8857065268	44.2594268241	Картометрический метод	1
1693	392098,99	1372198,27	44°15'34.265"	38°53'9.704"	38.8860284628	44.2595173811	Картометрический метод	1
1694	392093,31	1372207,06	44°15'34.078"	38°53'10.097"	38.8861376288	44.2594654371	Картометрический метод	1
1695	392080,96	1372207,29	44°15'33.677"	38°53'10.101"	38.8861387428	44.2593540511	Картометрический метод	1
1696	392048,45	1372252,55	44°15'32.608"	38°53'12.125"	38.8867009648	44.2590571071	Картометрический метод	1
1697	392046,47	1372252,06	44°15'32.544"	38°53'12.102"	38.8866945818	44.2590393301	Картометрический метод	1
1698	392046,17	1372255,72	44°15'32.533"	38°53'12.267"	38.8867404168	44.2590362761	Картометрический метод	1
1699	392002,79	1372316,11	44°15'31.106"	38°53'14.968"	38.8874906858	44.2586398821	Картометрический метод	1
1700	391998,49	1372341,91	44°15'30.958"	38°53'16.128"	38.8878129068	44.2585987691	Картометрический метод	1
1701	391995,06	1372362,24	44°15'30.840"	38°53'17.043"	38.8880670838	44.2585659971	Картометрический метод	1
1702	391963,57	1372418,97	44°15'29.799"	38°53'19.584"	38.8887729127	44.2582768331	Картометрический метод	1
1703	391962,24	1372418,83	44°15'29.756"	38°53'19.577"	38.8887709637	44.2582648881	Картометрический метод	1
1704	391953,85	1372434,85	44°15'29.479"	38°53'20.295"	38.8889704147	44.2581879371	Картометрический метод	1
1705	391954,71	1372434,93	44°15'29.507"	38°53'20.299"	38.8889715237	44.2581957211	Картометрический метод	1
1706	391948,11	1372446,82	44°15'29.288"	38°53'20.832"	38.8891195797	44.2581348811	Картометрический метод	1
1707	391946,01	1372446,72	44°15'29.220"	38°53'20.827"	38.8891181877	44.2581159941	Картометрический метод	1

1	2	3	4	5	6	7	8	9
1708	391945,98	1372450,67	44°15'29.218"	38°53'21.005"	38.8891676297	44.2581154401	Картометрический метод	1
1709	391944,09	1372454,07	44°15'29.156"	38°53'21.157"	38.8892098527	44.2580982221	Картометрический метод	1
1710	391945,88	1372464,17	44°15'29.210"	38°53'21.613"	38.8893365197	44.2581132191	Картометрический метод	1
1711	391945,84	1372468,93	44°15'29.207"	38°53'21.828"	38.8893962507	44.2581123851	Картометрический метод	1
1712	391946,73	1372469	44°15'29.236"	38°53'21.831"	38.8893970757	44.2581204421	Картометрический метод	1
1713	391950,41	1372489,77	44°15'29.348"	38°53'22.769"	38.8896576277	44.2581515481	Картометрический метод	1
1714	391963,82	1372502,73	44°15'29.777"	38°53'23.360"	38.8898217967	44.2582707211	Картометрический метод	1
1715	391972,44	1372527,46	44°15'30.048"	38°53'24.479"	38.8901326287	44.2583459921	Картометрический метод	1
1716	391982,73	1372521,02	44°15'30.383"	38°53'24.194"	38.8900534647	44.2584390541	Картометрический метод	1
1717	391989,98	1372528,03	44°15'30.616"	38°53'24.513"	38.8901420777	44.2585037771	Картометрический метод	1
1718	391977,24	1372558,68	44°15'30.192"	38°53'25.889"	38.8905243017	44.2583859991	Картометрический метод	1
1719	391938,47	1372635,55	44°15'28.909"	38°53'29.334"	38.8914812426	44.2580296051	Картометрический метод	1
1720	391924,34	1372631,03	44°15'28.453"	38°53'29.123"	38.8914226306	44.2579029361	Картометрический метод	1
1721	391921,58	1372634,07	44°15'28.362"	38°53'29.259"	38.8914604096	44.2578776621	Картометрический метод	1
1722	391938,52	1372644,05	44°15'28.907"	38°53'29.717"	38.8915876356	44.2580290481	Картометрический метод	1
1723	391952,63	1372678,52	44°15'29.352"	38°53'31.278"	38.8920212416	44.2581526641	Картометрический метод	1
1724	391939,94	1372676,49	44°15'28.942"	38°53'31.180"	38.8919940176	44.2580387761	Картометрический метод	1
1725	391938,25	1372693,37	44°15'28.881"	38°53'31.940"	38.8922051316	44.2580218251	Картометрический метод	1
1726	391935,39	1372696,4	44°15'28.787"	38°53'32.075"	38.8922426346	44.2579957161	Картометрический метод	1
1727	391930,83	1372700,45	44°15'28.638"	38°53'32.256"	38.8922929126	44.2579543321	Картометрический метод	1
1728	391928,04	1372703,24	44°15'28.547"	38°53'32.380"	38.8923273596	44.2579290491	Картометрический метод	1
1729	391931,34	1372707,8	44°15'28.652"	38°53'32.587"	38.8923848596	44.2579582181	Картометрический метод	1
1730	391935,39	1372713,38	44°15'28.781"	38°53'32.841"	38.8924554116	44.2579940501	Картометрический метод	1
1731	391937,93	1372718,95	44°15'28.861"	38°53'33.093"	38.8925254146	44.2580162711	Картометрический метод	1
1732	391942,23	1372725,88	44°15'28.998"	38°53'33.408"	38.8926129046	44.2580543261	Картометрический метод	1
1733	391944,04	1372731,11	44°15'29.055"	38°53'33.644"	38.8926784646	44.2580701661	Картометрический метод	1

1	2	3	4	5	6	7	8	9
1734	391953,63	1372726,34	44°15'29.367"	38°53'33.434"	38.8926201316	44.2581568271	Картометрический метод	1
1735	391955,44	1372728,66	44°15'29.425"	38°53'33.540"	38.8926495816	44.2581729351	Картометрический метод	1
1736	391945,37	1372753,8	44°15'29.090"	38°53'34.668"	38.8929629066	44.2580798891	Картометрический метод	1
1737	391967,06	1372775,49	44°15'29.785"	38°53'35.656"	38.8932373526	44.2582729381	Картометрический метод	1
1738	391992,54	1372798,43	44°15'30.602"	38°53'36.703"	38.8935281886	44.2584998831	Картометрический метод	1
1739	392033,36	1372853,32	44°15'31.904"	38°53'39.198"	38.8942212456	44.2588615471	Картометрический метод	1
1740	392055,04	1372830,35	44°15'32.615"	38°53'38.173"	38.8939365156	44.2590590511	Картометрический метод	1
1741	392070,37	1372830,35	44°15'33.112"	38°53'38.181"	38.8939387466	44.2591971031	Картометрический метод	1
1742	392085,63	1372820,13	44°15'33.610"	38°53'37.728"	38.8938129136	44.2593354371	Картометрический метод	1
1743	392078,01	1372792,09	44°15'33.373"	38°53'36.460"	38.8934606926	44.2592696041	Картометрический метод	1
1744	392051,23	1372770,39	44°15'32.513"	38°53'35.468"	38.8931851346	44.2590307211	Картометрический метод	1
1745	392028,27	1372735,94	44°15'31.782"	38°53'33.904"	38.8927506826	44.2588276601	Картометрический метод	1
1746	392024,88	1372728,44	44°15'31.675"	38°53'33.564"	38.8926562446	44.2587979401	Картометрический метод	1
1747	392024,88	1372728,43	44°15'31.675"	38°53'33.564"	38.8926562446	44.2587979401	Картометрический метод	1
1748	392031,51	1372685,04	44°15'31.905"	38°53'31.611"	38.8921137446	44.2588618321	Картометрический метод	1
1749	392038,31	1372670,18	44°15'32.130"	38°53'30.945"	38.8919287496	44.2589243291	Картометрический метод	1
1750	392039,91	1372634,27	44°15'32.195"	38°53'29.327"	38.8914792977	44.2589423821	Картометрический метод	1
1751	392048,69	1372581,98	44°15'32.498"	38°53'26.974"	38.8908256827	44.2590265551	Картометрический метод	1
1752	392048,71	1372581,98	44°15'32.499"	38°53'26.974"	38.8908256877	44.2590268251	Картометрический метод	1
1753	392051,74	1372553,76	44°15'32.607"	38°53'25.704"	38.8904729157	44.2590568311	Картометрический метод	1
1754	392052,45	1372541,89	44°15'32.634"	38°53'25.169"	38.8903243027	44.2590643291	Картометрический метод	1
1755	392071,05	1372544,54	44°15'33.236"	38°53'25.298"	38.8903601317	44.2592315511	Картометрический метод	1
1756	392086,12	1372546,71	44°15'33.723"	38°53'25.403"	38.8903892977	44.2593668251	Картометрический метод	1
1757	392086,14	1372546,72	44°15'33.724"	38°53'25.404"	38.8903895777	44.2593671101	Картометрический метод	1
1758	392086,13	1372546,74	44°15'33.724"	38°53'25.405"	38.8903898527	44.2593671081	Картометрический метод	1
1759	392096,33	1372551,92	44°15'34.052"	38°53'25.643"	38.8904559697	44.2594582161	Картометрический метод	1

1	2	3	4	5	6	7	8	9
1760	392102,51	1372555,08	44°15'34.251"	38°53'25.789"	38.8904965157	44.2595134921	Картометрический метод	1
1761	392134,14	1372549,74	44°15'35.278"	38°53'25.564"	38.8904340177	44.2597987771	Картометрический метод	1
1762	392167,3	1372543,36	44°15'36.354"	38°53'25.293"	38.8903587427	44.2600976611	Картометрический метод	1
1763	392177,02	1372540,11	44°15'36.670"	38°53'25.151"	38.8903193057	44.2601854401	Картометрический метод	1
1764	392200,67	1372523,86	44°15'37.442"	38°53'24.430"	38.8901190197	44.2603998851	Картометрический метод	1
1765	392218,32	1372503,83	44°15'38.021"	38°53'23.536"	38.8898706857	44.2605607141	Картометрический метод	1
1766	392234,89	1372508,9	44°15'38.556"	38°53'23.773"	38.8899365217	44.2607093301	Картометрический метод	1
1767	392240	1372530,6	44°15'38.714"	38°53'24.754"	38.8902090157	44.2607532181	Картометрический метод	1
1768	392237,36	1372549,13	44°15'38.622"	38°53'25.588"	38.8904406827	44.2607276661	Картометрический метод	1
1769	392235,36	1372563,13	44°15'38.552"	38°53'26.218"	38.8906156907	44.2607082141	Картометрический метод	1
1770	392232,35	1372584,12	44°15'38.447"	38°53'27.162"	38.8908779067	44.2606790531	Картометрический метод	1
1771	392233,51	1372594,34	44°15'38.481"	38°53'27.624"	38.8910062477	44.2606884991	Картометрический метод	1
1772	392232,22	1372594,35	44°15'38.439"	38°53'27.624"	38.8910062437	44.2606768271	Картометрический метод	1
1773	392234,44	1372616,34	44°15'38.503"	38°53'28.616"	38.8912818057	44.2606946081	Картометрический метод	1
1774	392236	1372616,22	44°15'38.554"	38°53'28.611"	38.8912804077	44.2607087751	Картометрический метод	1
1775	392238,73	1372640,24	44°15'38.634"	38°53'29.695"	38.8915815217	44.2607309951	Картометрический метод	1
1776	392239,89	1372645,93	44°15'38.669"	38°53'29.952"	38.8916529137	44.2607407141	Картометрический метод	1
1777	392231,53	1372645,23	44°15'38.399"	38°53'29.917"	38.8916431937	44.2606657181	Картометрический метод	1
1778	392229,96	1372662,29	44°15'38.342"	38°53'30.685"	38.8918565257	44.2606498841	Картометрический метод	1
1779	392239,37	1372664,59	44°15'38.646"	38°53'30.793"	38.8918865157	44.2607343301	Картометрический метод	1
1780	392238,27	1372676,76	44°15'38.606"	38°53'31.341"	38.8920387467	44.2607232201	Картометрический метод	1
1781	392248,08	1372677,73	44°15'38.923"	38°53'31.390"	38.8920523497	44.2608112711	Картометрический метод	1
1782	392249,37	1372682,89	44°15'38.963"	38°53'31.623"	38.8921170767	44.2608223831	Картометрический метод	1
1783	392255,93	1372693,21	44°15'39.172"	38°53'32.092"	38.8922473557	44.2608804371	Картометрический метод	1
1784	392306,77	1372720,91	44°15'40.809"	38°53'33.366"	38.8926012446	44.2613351631	Картометрический метод	1
1785	392317,8	1372720,16	44°15'41.166"	38°53'33.337"	38.8925931926	44.2614343291	Картометрический метод	1

1	2	3	4	5	6	7	8	9
1786	392325,01	1372711,54	44°15'41.403"	38°53'32.952"	38.8924862467	44.2615001651	Картометрический метод	1
1787	392329,16	1372714,08	44°15'41.537"	38°53'33.069"	38.8925187416	44.2615373801	Картометрический метод	1
1788	392330,19	1372696,79	44°15'41.576"	38°53'32.290"	38.8923023617	44.2615482181	Картометрический метод	1
1789	392330,88	1372684,5	44°15'41.603"	38°53'31.736"	38.8921484697	44.2615557151	Картометрический метод	1
1790	392332,84	1372651,72	44°15'41.678"	38°53'30.260"	38.8917384627	44.2615765521	Картометрический метод	1
1791	392324,59	1372649,22	44°15'41.412"	38°53'30.143"	38.8917059677	44.2615026631	Картометрический метод	1
1792	392319,08	1372567,59	44°15'41.263"	38°53'26.461"	38.8906831837	44.2614612751	Картометрический метод	1
1793	392329,29	1372551	44°15'41.599"	38°53'25.718"	38.8904768007	44.2615546091	Картометрический метод	1
1794	392337,85	1372516,74	44°15'41.889"	38°53'24.178"	38.8900490267	44.2616351661	Картометрический метод	1
1795	392347,14	1372447,48	44°15'42.214"	38°53'21.060"	38.8891829087	44.2617254431	Картометрический метод	1
1796	392347,14	1372420,9	44°15'42.224"	38°53'19.862"	38.8888501398	44.2617282151	Картометрический метод	1
1797	392327,16	1372374,14	44°15'41.593"	38°53'17.744"	38.8882618018	44.2615529411	Картометрический метод	1
1798	392333,99	1372371,43	44°15'41.816"	38°53'17.626"	38.8882290278	44.2616148831	Картометрический метод	1
1799	392325,51	1372347,57	44°15'41.549"	38°53'16.546"	38.8879290168	44.2615407181	Картометрический метод	1
1800	392317,52	1372351,56	44°15'41.289"	38°53'16.722"	38.8879779138	44.2614684981	Картометрический метод	1
1801	392291,02	1372289,53	44°15'40.453"	38°53'13.912"	38.8871973588	44.2612362701	Картометрический метод	1
1802	392217,05	1372299,76	44°15'38.053"	38°53'14.337"	38.8873154058	44.2605696101	Картометрический метод	1
1803	392189,64	1372272,01	44°15'37.175"	38°53'13.072"	38.8869640268	44.2603257151	Картометрический метод	1
1804	392215,69	1372234,97	44°15'38.032"	38°53'11.416"	38.8865040168	44.2605637701	Картометрический метод	1
1805	392329,98	1372221,51	44°15'41.739"	38°53'10.866"	38.8863512438	44.2615934981	Картометрический метод	1
1806	392420,26	1372209,85	44°15'44.668"	38°53'10.385"	38.8862176378	44.2624071061	Картометрический метод	1
1807	392442,71	1372248,36	44°15'45.381"	38°53'12.132"	38.8867029108	44.2626051641	Картометрический метод	1
1808	392443,45	1372287,45	44°15'45.391"	38°53'13.894"	38.8871923588	44.2626079441	Картометрический метод	1
1809	392456,12	1372365,73	44°15'45.774"	38°53'17.429"	38.8881743048	44.2627143301	Картометрический метод	1
1810	392471,18	1372414,19	44°15'46.245"	38°53'19.621"	38.8887831878	44.2628451641	Картометрический метод	1
1811	392483,92	1372427,28	44°15'46.653"	38°53'20.218"	38.8889490188	44.2629584941	Картометрический метод	1

1	2	3	4	5	6	7	8	9
1812	392457,8	1372442,61	44°15'45.801"	38°53'20.896"	38.8891373548	44.2627218281	Картометрический метод	1
1813	392445,05	1372450,07	44°15'45.385"	38°53'21.226"	38.8892290158	44.2626062771	Картометрический метод	1
1814	392445,58	1372450,82	44°15'45.402"	38°53'21.260"	38.8892384688	44.2626109991	Картометрический метод	1
1815	392460,25	1372471,89	44°15'45.870"	38°53'22.217"	38.8895043027	44.2627409941	Картометрический метод	1
1816	392478,27	1372511,04	44°15'46.440"	38°53'23.991"	38.8899970827	44.2628993271	Картометрический метод	1
1817	392493,62	1372537,57	44°15'46.927"	38°53'25.194"	38.8903312407	44.2630346091	Картометрический метод	1
1818	392524,7	1372611,88	44°15'47.908"	38°53'28.559"	38.8912659627	44.2633071051	Картометрический метод	1
1819	392545,66	1372657,37	44°15'48.570"	38°53'30.621"	38.8918387437	44.2634909911	Картометрический метод	1
1820	392546,63	1372664,28	44°15'48.599"	38°53'30.933"	38.8919254167	44.2634990501	Картометрический метод	1
1821	392549,57	1372671,3	44°15'48.692"	38°53'31.250"	38.8920134657	44.2635248891	Картометрический метод	1
1822	392556,79	1372736,32	44°15'48.902"	38°53'34.185"	38.8928287477	44.2635832161	Картометрический метод	1
1823	392558,44	1372748,16	44°15'48.952"	38°53'34.720"	38.8929773507	44.2635971071	Картометрический метод	1
1824	392559,23	1372757,98	44°15'48.974"	38°53'35.163"	38.8931004127	44.2636032191	Картометрический метод	1
1825	392568,69	1372832,39	44°15'49.253"	38°53'38.522"	38.8940334616	44.2636807141	Картометрический метод	1
1826	392565,25	1372837,16	44°15'49.140"	38°53'38.735"	38.8940926386	44.2636493291	Картометрический метод	1
1827	392565,83	1372844,53	44°15'49.156"	38°53'39.068"	38.8941851296	44.2636537761	Картометрический метод	1
1828	392594,25	1372888,56	44°15'50.061"	38°53'41.067"	38.8947404056	44.2639051571	Картометрический метод	1
1829	392621,79	1372917,01	44°15'50.943"	38°53'42.363"	38.8951004096	44.2641501661	Картометрический метод	1
1830	392668,05	1372920,7	44°15'52.440"	38°53'42.552"	38.8951529096	44.2645659991	Картометрический метод	1
1831	392726,42	1372925,3	44°15'54.330"	38°53'42.789"	38.8952187446	44.2650909961	Картометрический метод	1
1832	392738,37	1372926,4	44°15'54.716"	38°53'42.845"	38.8952343026	44.2651982181	Картометрический метод	1
1833	392740,73	1372920,64	44°15'54.795"	38°53'42.586"	38.8951623556	44.2652201651	Картометрический метод	1
1834	392741,4	1372919	44°15'54.817"	38°53'42.512"	38.8951417976	44.2652262691	Картометрический метод	1
1835	392801,76	1372929,03	44°15'56.769"	38°53'42.995"	38.8952759676	44.2657684951	Картометрический метод	1
1836	392950,5	1372953,81	44°16'1.578"	38°53'44.186"	38.8956068006	44.2671043240	Картометрический метод	1
1837	392948,46	1372927,19	44°16'1.522"	38°53'42.985"	38.8952731926	44.2670887720	Картометрический метод	1

1	2	3	4	5	6	7	8	9
1838	392979,19	1372923,06	44°16'2.519"	38°53'42.815"	38.8952259616	44.2673657200	Картометрический метод	1
1839	393029,36	1372901,48	44°16'4.152"	38°53'41.867"	38.8949626366	44.2678193330	Картометрический метод	1
1840	393050,04	1372918,06	44°16'4.816"	38°53'42.625"	38.8951731906	44.2680037700	Картометрический метод	1
1841	393092,58	1372953,67	44°16'6.181"	38°53'44.251"	38.8956248566	44.2683829380	Картометрический метод	1
1842	393123,96	1372968,57	44°16'7.192"	38°53'44.939"	38.8958159646	44.2686637700	Картометрический метод	1
1843	393117,64	1372990,51	44°16'6.979"	38°53'45.925"	38.8960898616	44.2686046070	Картометрический метод	1
1844	393138,44	1373013,11	44°16'7.645"	38°53'46.954"	38.8963756896	44.2687896110	Картометрический метод	1
1845	393148,23	1373026,61	44°16'7.957"	38°53'47.567"	38.8965459616	44.2688762730	Картометрический метод	1
1846	393159,32	1373032,94	44°16'8.314"	38°53'47.858"	38.8966268016	44.2689754400	Картометрический метод	1
1847	393174,13	1373033,73	44°16'8.794"	38°53'47.901"	38.8966387476	44.2691087700	Картометрический метод	1
1848	393164,75	1373081,18	44°16'8.473"	38°53'50.036"	38.8972317946	44.2690196050	Картометрический метод	1
1849	393198,21	1373091,24	44°16'9.553"	38°53'50.506"	38.8973623526	44.2693196100	Картометрический метод	1
1850	393196,45	1373096,94	44°16'9.494"	38°53'50.762"	38.8974334636	44.2693032200	Картометрический метод	1
1851	393276,58	1373154,95	44°16'12.069"	38°53'53.418"	38.8981712456	44.2700184950	Картометрический метод	1
1852	393254,16	1373154,05	44°16'11.343"	38°53'53.366"	38.8981567956	44.2698168250	Картометрический метод	1
1853	393263,29	1373211,55	44°16'11.618"	38°53'55.963"	38.8988781895	44.2698932200	Картометрический метод	1
1854	393501,46	1373275,44	44°16'19.310"	38°53'58.963"	38.8997115245	44.2720298830	Картометрический метод	1
1855	393607,22	1373358,35	44°16'22.706"	38°54'2.754"	38.9007645715	44.2729732130	Картометрический метод	1
1856	393742,11	1373464,11	44°16'27.037"	38°54'7.591"	38.9021081835	44.2741762700	Картометрический метод	1
1857	393753,7	1373521,99	44°16'27.392"	38°54'10.206"	38.9028345795	44.2742748830	Картометрический метод	1
1858	393742,76	1373555,44	44°16'27.025"	38°54'11.709"	38.9032520725	44.2741729430	Картометрический метод	1
1859	393787,09	1373635,93	44°16'28.432"	38°54'15.360"	38.9042662384	44.2745637719	Картометрический метод	1
1860	393803,5	1373658,5	44°16'28.955"	38°54'16.386"	38.9045512504	44.2747090469	Картометрический метод	1
1861	393797,86	1373733,82	44°16'28.745"	38°54'19.779"	38.9054937404	44.2746507149	Картометрический метод	1
1862	393800	1373762	44°16'28.804"	38°54'21.051"	38.9058470724	44.2746671029	Картометрический метод	1
1863	393796	1373782,5	44°16'28.667"	38°54'21.973"	38.9061031914	44.2746290459	Картометрический метод	1

1	2	3	4	5	6	7	8	9
1864	393788,5	1373811	44°16'28.414"	38°54'23.254"	38.9064590254	44.2745587749	Картометрический метод	1
1865	393789	1373830,5	44°16'28.423"	38°54'24.134"	38.9067034664	44.2745612729	Картометрический метод	1
1866	393791	1373867,51	44°16'28.474"	38°54'25.804"	38.9071673523	44.2745754409	Картометрический метод	1
1867	393790	1373877,46	44°16'28.438"	38°54'26.252"	38.9072918023	44.2745654439	Картометрический метод	1
1868	393788,01	1373897,38	44°16'28.367"	38°54'27.149"	38.9075409673	44.2745457179	Картометрический метод	1
1869	393781,79	1373915,34	44°16'28.158"	38°54'27.955"	38.9077648563	44.2744876599	Картометрический метод	1
1870	393779,92	1373920,73	44°16'28.096"	38°54'28.197"	38.9078320753	44.2744704399	Картометрический метод	1
1871	393776	1373932	44°16'27.965"	38°54'28.704"	38.9079729073	44.2744340499	Картометрический метод	1
1872	393764,5	1373957,5	44°16'27.583"	38°54'29.847"	38.9082904103	44.2743279419	Картометрический метод	1
1873	393748,5	1373978,01	44°16'27.057"	38°54'30.764"	38.9085451323	44.2741818249	Картометрический метод	1
1874	393737	1373984,98	44°16'26.682"	38°54'31.072"	38.9086306893	44.2740776659	Картометрический метод	1
1875	393725,5	1373990,5	44°16'26.308"	38°54'31.315"	38.9086981883	44.2739737699	Картометрический метод	1
1876	393717	1373995,5	44°16'26.030"	38°54'31.537"	38.9087598553	44.2738965499	Картометрический метод	1
1877	393717	1373995,5	44°16'26.030"	38°54'31.537"	38.9087598553	44.2738965499	Картометрический метод	1
1878	393716,85	1373995,59	44°16'26.026"	38°54'31.541"	38.9087609653	44.2738954429	Картометрический метод	1
1879	393710,42	1374009,37	44°16'25.812"	38°54'32.159"	38.9089326343	44.2738359969	Картометрический метод	1
1880	393704,9	1374030,5	44°16'25.626"	38°54'33.108"	38.9091962383	44.2737843289	Картометрический метод	1
1881	393699,5	1374071,01	44°16'25.436"	38°54'34.932"	38.9097029073	44.2737315529	Картометрический метод	1
1882	393696,5	1374087,5	44°16'25.333"	38°54'35.674"	38.9099090163	44.2737029369	Картометрический метод	1
1883	393692,5	1374100,99	44°16'25.198"	38°54'36.280"	38.9100773593	44.2736654389	Картометрический метод	1
1884	393699,5	1374118	44°16'25.419"	38°54'37.051"	38.9102915212	44.2737268329	Картометрический метод	1
1885	393700,5	1374141	44°16'25.443"	38°54'38.088"	38.9105795752	44.2737334949	Картометрический метод	1
1886	393695,98	1374172,03	44°16'25.285"	38°54'39.485"	38.9109676282	44.2736896049	Картометрический метод	1
1887	393700,83	1374190,97	44°16'25.435"	38°54'40.341"	38.9112054042	44.2737312759	Картометрический метод	1
1888	393715,28	1374197,62	44°16'25.901"	38°54'40.649"	38.9112909612	44.2738607139	Картометрический метод	1
1889	393733,21	1374197,16	44°16'26.482"	38°54'40.637"	38.9112876382	44.2740221089	Картометрический метод	1

1	2	3	4	5	6	7	8	9
1890	393746,85	1374194,34	44°16'26.925"	38°54'40.517"	38.9112543022	44.2741451589	Картометрический метод	1
1891	393758,87	1374181,83	44°16'27.319"	38°54'39.959"	38.9110993032	44.2742546089	Картометрический метод	1
1892	393776,9	1374168,32	44°16'27.908"	38°54'39.359"	38.9109326292	44.2744182129	Картометрический метод	1
1893	393792,42	1374153,8	44°16'28.416"	38°54'38.712"	38.9107529122	44.2745593259	Картометрический метод	1
1894	393804,93	1374138,29	44°16'28.827"	38°54'38.019"	38.9105604082	44.2746734979	Картометрический метод	1
1895	393807,24	1374127,28	44°16'28.905"	38°54'37.524"	38.9104229153	44.2746951589	Картометрический метод	1
1896	393805,86	1374104,3	44°16'28.869"	38°54'36.487"	38.9101348543	44.2746851579	Картометрический метод	1
1897	393803,63	1374099,57	44°16'28.799"	38°54'36.273"	38.9100754153	44.2746657149	Картометрический метод	1
1898	393803,5	1374097,51	44°16'28.795"	38°54'36.180"	38.9100495823	44.2746646109	Картометрический метод	1
1899	393798,2	1374086,55	44°16'28.628"	38°54'35.683"	38.9099115203	44.2746182139	Картометрический метод	1
1900	393795,3	1374067,51	44°16'28.541"	38°54'34.823"	38.9096726393	44.2745940519	Картометрический метод	1
1901	393794,84	1374048,66	44°16'28.533"	38°54'33.973"	38.9094365193	44.2745918269	Картометрический метод	1
1902	393791,63	1374037,17	44°16'28.433"	38°54'33.453"	38.9092920753	44.2745640549	Картометрический метод	1
1903	393815,08	1374007,74	44°16'29.203"	38°54'32.138"	38.9089267993	44.2747779439	Картометрический метод	1
1904	393815,08	1373991,19	44°16'29.209"	38°54'31.392"	38.9087195743	44.2747796039	Картометрический метод	1
1905	393821,52	1373976,02	44°16'29.423"	38°54'30.711"	38.9085304153	44.2748390469	Картометрический метод	1
1906	393835,32	1373958,09	44°16'29.877"	38°54'29.910"	38.9083079063	44.2749651579	Картометрический метод	1
1907	393841,75	1373936,02	44°16'30.093"	38°54'28.918"	38.9080323523	44.2750251649	Картометрический метод	1
1908	393851,42	1373923,16	44°16'30.411"	38°54'28.343"	38.9078726303	44.2751134999	Картометрический метод	1
1909	393861,99	1373912,57	44°16'30.757"	38°54'27.871"	38.9077415253	44.2752096039	Картометрический метод	1
1910	393878,55	1373884,53	44°16'31.304"	38°54'26.615"	38.9073926313	44.2753615459	Картометрический метод	1
1911	393882,58	1373842,94	44°16'31.450"	38°54'24.742"	38.9068723524	44.2754021109	Картометрический метод	1
1912	393886,27	1373789,82	44°16'31.589"	38°54'22.349"	38.9062076304	44.2754407169	Картометрический метод	1
1913	393885,35	1373778,1	44°16'31.563"	38°54'21.820"	38.9060606894	44.2754334979	Картометрический метод	1
1914	393882,13	1373760,39	44°16'31.465"	38°54'21.020"	38.9058384664	44.2754062689	Картометрический метод	1
1915	393879,15	1373746,59	44°16'31.374"	38°54'20.396"	38.9056651394	44.2753809939	Картометрический метод	1

1	2	3	4	5	6	7	8	9
1916	393879,84	1373729,59	44°16'31.402"	38°54'19.630"	38.9054523584	44.2753887679	Картометрический метод	1
1917	393881,91	1373713,72	44°16'31.475"	38°54'18.916"	38.9052540274	44.2754090509	Картометрический метод	1
1918	393883,76	1373680,85	44°16'31.547"	38°54'17.435"	38.9048426384	44.2754290549	Картометрический метод	1
1919	393883,42	1373662,92	44°16'31.543"	38°54'16.626"	38.9046179064	44.2754279429	Картометрический метод	1
1920	393883,2	1373638,78	44°16'31.544"	38°54'15.537"	38.9043154094	44.2754282209	Картометрический метод	1
1921	393884,78	1373603,6	44°16'31.608"	38°54'13.952"	38.9038751384	44.2754459969	Картометрический метод	1
1922	393883,65	1373591,19	44°16'31.576"	38°54'13.392"	38.9037195785	44.2754371079	Картометрический метод	1
1923	393881,82	1373576,02	44°16'31.522"	38°54'12.707"	38.9035293015	44.2754221089	Картометрический метод	1
1924	393880,45	1373557,63	44°16'31.485"	38°54'11.877"	38.9032987395	44.2754118249	Картометрический метод	1
1925	393877,69	1373531,42	44°16'31.405"	38°54'10.694"	38.9029701395	44.2753896049	Картометрический метод	1
1926	393877,69	1373507,51	44°16'31.413"	38°54'9.616"	38.9026706925	44.2753918259	Картометрический метод	1
1927	393875,4	1373479,93	44°16'31.349"	38°54'8.371"	38.9023248515	44.2753740529	Картометрический метод	1
1928	393870,81	1373453,25	44°16'31.210"	38°54'7.166"	38.9019901345	44.2753354379	Картометрический метод	1
1929	393867	1373427,51	44°16'31.096"	38°54'6.004"	38.9016673505	44.2753037720	Картометрический метод	1
1930	393855,18	1373393,47	44°16'30.726"	38°54'4.463"	38.9012392945	44.2752010000	Картометрический метод	1
1931	393852,5	1373387,5	44°16'30.641"	38°54'4.192"	38.9011640225	44.2751773870	Картометрический метод	1
1932	393835,18	1373349,81	44°16'30.093"	38°54'2.484"	38.9006895805	44.2750251650	Картометрический метод	1
1933	393830,71	1373339,42	44°16'29.952"	38°54'2.014"	38.9005590165	44.2749859950	Картометрический метод	1
1934	393823,53	1373313,06	44°16'29.729"	38°54'0.821"	38.9002276345	44.2749240470	Картометрический метод	1
1935	393827,75	1373298,03	44°16'29.872"	38°54'0.146"	38.9000401276	44.2749637730	Картометрический метод	1
1936	393827	1373287	44°16'29.851"	38°53'59.648"	38.8999018026	44.2749579440	Картометрический метод	1
1937	393801,13	1373255,76	44°16'29.025"	38°53'58.227"	38.8995070826	44.2747284920	Картометрический метод	1
1938	393792,48	1373249,89	44°16'28.746"	38°53'57.958"	38.8994323526	44.2746509940	Картометрический метод	1
1939	393788,87	1373232,28	44°16'28.636"	38°53'57.162"	38.8992112496	44.2746204410	Картометрический метод	1
1940	393807,59	1373224,3	44°16'29.245"	38°53'56.811"	38.8991137456	44.2747896110	Картометрический метод	1
1941	393815,53	1373211,46	44°16'29.507"	38°53'56.237"	38.8989542946	44.2748623890	Картометрический метод	1

1	2	3	4	5	6	7	8	9
1942	393802,71	1373174,23	44°16'29.105"	38°53'54.551"	38.8984859646	44.2747507140	Картометрический метод	1
1943	393794,81	1373167,79	44°16'28.852"	38°53'54.257"	38.8984042956	44.2746804440	Картометрический метод	1
1944	393785,42	1373144,81	44°16'28.556"	38°53'53.216"	38.8981151286	44.2745982190	Картометрический метод	1
1945	393777,87	1373129,21	44°16'28.317"	38°53'52.509"	38.8979187476	44.2745318270	Картометрический метод	1
1946	393777,77	1373129,14	44°16'28.314"	38°53'52.506"	38.8979179086	44.2745309970	Картометрический метод	1
1947	393766,99	1373114,38	44°16'27.970"	38°53'51.835"	38.8977315226	44.2744354390	Картометрический метод	1
1948	393762,19	1373118,51	44°16'27.813"	38°53'52.019"	38.8977826396	44.2743918320	Картометрический метод	1
1949	393743,92	1373095,54	44°16'27.229"	38°53'50.974"	38.8974923606	44.2742296090	Картометрический метод	1
1950	393741,65	1373097,46	44°16'27.155"	38°53'51.059"	38.8975159656	44.2742090550	Картометрический метод	1
1951	393727,26	1373079,3	44°16'26.695"	38°53'50.233"	38.8972865206	44.2740812720	Картометрический метод	1
1952	393727,56	1373079,03	44°16'26.705"	38°53'50.221"	38.8972831936	44.2740840520	Картометрический метод	1
1953	393727,68	1373078,93	44°16'26.709"	38°53'50.217"	38.8972820836	44.2740851590	Картометрический метод	1
1954	393727,68	1373078,92	44°16'26.709"	38°53'50.217"	38.8972820836	44.2740851590	Картометрический метод	1
1955	393727,68	1373078,92	44°16'26.709"	38°53'50.217"	38.8972820836	44.2740851590	Картометрический метод	1
1956	393713,12	1373061,54	44°16'26.244"	38°53'49.426"	38.8970623496	44.2739559920	Картометрический метод	1
1957	393710,21	1373063,85	44°16'26.149"	38°53'49.528"	38.8970906876	44.2739296040	Картометрический метод	1
1958	393694,71	1373025,59	44°16'25.660"	38°53'47.796"	38.8966095806	44.2737937710	Картометрический метод	1
1959	393694,7	1373022,62	44°16'25.661"	38°53'47.662"	38.8965723596	44.2737940500	Картометрический метод	1
1960	393684,47	1372987	44°16'25.342"	38°53'46.051"	38.8961248527	44.2737054360	Картометрический метод	1
1961	393694,5	1372986,62	44°16'25.667"	38°53'46.038"	38.8961212397	44.2737957200	Картометрический метод	1
1962	393700,02	1372985,02	44°16'25.847"	38°53'45.969"	38.8961020727	44.2738457210	Картометрический метод	1
1963	393703,12	1372982,19	44°16'25.948"	38°53'45.843"	38.8960670717	44.2738737730	Картометрический метод	1
1964	393704,72	1372980,72	44°16'26.001"	38°53'45.778"	38.8960490247	44.2738884960	Картометрический метод	1
1965	393704,73	1372980,73	44°16'26.001"	38°53'45.778"	38.8960490247	44.2738884960	Картометрический метод	1
1966	393723,39	1372987,6	44°16'26.603"	38°53'46.097"	38.8961376387	44.2740557180	Картометрический метод	1
1967	393723,42	1372987,6	44°16'26.604"	38°53'46.097"	38.8961376307	44.2740559970	Картометрический метод	1

1	2	3	4	5	6	7	8	9
1968	393726,36	1372988,7	44°16'26.699"	38°53'46.148"	38.8961518047	44.2740823870	Картометрический метод	1
1969	393838,74	1373043,19	44°16'30.320"	38°53'48.661"	38.8968498536	44.2750882190	Картометрический метод	1
1970	393881,88	1373085,88	44°16'31.702"	38°53'50.608"	38.8973906936	44.2754721110	Картометрический метод	1
1971	393938,62	1373130,46	44°16'33.524"	38°53'52.646"	38.8979567966	44.2759782180	Картометрический метод	1
1972	393975,95	1373169,21	44°16'34.719"	38°53'54.412"	38.8984473556	44.2763101580	Картометрический метод	1
1973	394043,89	1373232,31	44°16'36.897"	38°53'57.291"	38.8992470726	44.2769151619	Картометрический метод	1
1974	394043,9	1373232,32	44°16'36.897"	38°53'57.292"	38.8992473606	44.2769151599	Картометрический метод	1
1975	394064,66	1373251,6	44°16'37.563"	38°53'58.172"	38.8994918026	44.2771001629	Картометрический метод	1
1976	394109,3	1373289,31	44°16'38.995"	38°53'59.894"	38.8999701376	44.2774979359	Картометрический метод	1
1977	394123,99	1373298,58	44°16'39.468"	38°54'0.320"	38.9000884616	44.2776293319	Картометрический метод	1
1978	394124,33	1373298,79	44°16'39.479"	38°54'0.329"	38.9000909646	44.2776323809	Картометрический метод	1
1979	394125,37	1373299	44°16'39.512"	38°54'0.339"	38.9000937496	44.2776415469	Картометрический метод	1
1980	394151,06	1373315,67	44°16'40.338"	38°54'1.104"	38.9003062446	44.2778709919	Картометрический метод	1
1981	394188,62	1373339,37	44°16'41.547"	38°54'2.192"	38.9006084696	44.2782068279	Картометрический метод	1
1982	394198,48	1373345,54	44°16'41.864"	38°54'2.475"	38.9006870786	44.2782948859	Картометрический метод	1
1983	394218,25	1373356,95	44°16'42.500"	38°54'2.999"	38.9008326286	44.2784715549	Картометрический метод	1
1984	394233,11	1373362,3	44°16'42.979"	38°54'3.248"	38.9009018036	44.2786046049	Картометрический метод	1
1985	394240,15	1373366,7	44°16'43.206"	38°54'3.450"	38.9009579146	44.2786676629	Картометрический метод	1
1986	394247,66	1373369,82	44°16'43.448"	38°54'3.594"	38.9009979056	44.2787348829	Картометрический метод	1
1987	394254,87	1373371,8	44°16'43.681"	38°54'3.687"	38.9010237406	44.2787996059	Картометрический метод	1
1988	394256,24	1373372,81	44°16'43.725"	38°54'3.733"	38.9010365206	44.2788118329	Картометрический метод	1
1989	394256,97	1373374,13	44°16'43.748"	38°54'3.793"	38.9010531926	44.2788182149	Картометрический метод	1
1990	394257,66	1373374,35	44°16'43.770"	38°54'3.804"	38.9010562436	44.2788243279	Картометрический метод	1
1991	394264,18	1373375,66	44°16'43.981"	38°54'3.866"	38.9010734656	44.2788829379	Картометрический метод	1
1992	394267,99	1373400,08	44°16'44.096"	38°54'4.969"	38.9013798505	44.2789148809	Картометрический метод	1
1993	394272,11	1373400,56	44°16'44.229"	38°54'4.993"	38.9013865265	44.2789518239	Картометрический метод	1

1	2	3	4	5	6	7	8	9
1994	394271,88	1373407,95	44°16'44.219"	38°54'5.326"	38.9014790175	44.2789490469	Картометрический метод	1
1995	394267,51	1373423,79	44°16'44.072"	38°54'6.038"	38.9016768035	44.2789082199	Картометрический метод	1
1996	394267,51	1373423,79	44°16'44.072"	38°54'6.038"	38.9016768035	44.2789082199	Картометрический метод	1
1997	394267,51	1373423,8	44°16'44.072"	38°54'6.038"	38.9016768035	44.2789082199	Картометрический метод	1
1998	394267,52	1373423,8	44°16'44.072"	38°54'6.038"	38.9016768035	44.2789082199	Картометрический метод	1
1999	394295,63	1373460,16	44°16'44.969"	38°54'7.692"	38.9021362425	44.2791573829	Картометрический метод	1
2000	394295,65	1373460,17	44°16'44.970"	38°54'7.692"	38.9021362465	44.2791576619	Картометрический метод	1
2001	394295,65	1373460,17	44°16'44.970"	38°54'7.692"	38.9021362465	44.2791576619	Картометрический метод	1
2002	394313,71	1373465,54	44°16'45.553"	38°54'7.944"	38.9022062385	44.2793196019	Картометрический метод	1
2003	394346,87	1373455,71	44°16'46.631"	38°54'7.517"	38.9020876285	44.2796190489	Картометрический метод	1
2004	394377,43	1373468,07	44°16'47.616"	38°54'8.090"	38.9022467985	44.2798926659	Картометрический метод	1
2005	394386,45	1373487,95	44°16'47.901"	38°54'8.991"	38.9024970785	44.2799718269	Картометрический метод	1
2006	394384,95	1373497,16	44°16'47.849"	38°54'9.405"	38.9026120755	44.2799573849	Картометрический метод	1
2007	394384,55	1373502,56	44°16'47.834"	38°54'9.649"	38.9026798565	44.2799532219	Картометрический метод	1
2008	394383,21	1373510,18	44°16'47.788"	38°54'9.992"	38.9027751365	44.2799404409	Картометрический метод	1
2009	394382,55	1373519,36	44°16'47.763"	38°54'10.405"	38.9028898495	44.2799334969	Картометрический метод	1
2010	394362,98	1373522,27	44°16'47.128"	38°54'10.527"	38.9029237395	44.2797571059	Картометрический метод	1
2011	394369,26	1373547,61	44°16'47.323"	38°54'11.672"	38.9032418015	44.2798112689	Картометрический метод	1
2012	394375,46	1373546,64	44°16'47.524"	38°54'11.632"	38.9032306845	44.2798671099	Картометрический метод	1
2013	394373,99	1373550,88	44°16'47.475"	38°54'11.822"	38.9032834605	44.2798534919	Картометрический метод	1
2014	394368,94	1373563,08	44°16'47.307"	38°54'12.370"	38.9034356855	44.2798068279	Картометрический метод	1
2015	394353,14	1373611,02	44°16'46.778"	38°54'14.523"	38.9040337395	44.2796598819	Картометрический метод	1
2016	394345,14	1373647,76	44°16'46.505"	38°54'16.176"	38.9044929145	44.2795840509	Картометрический метод	1
2017	394345,16	1373647,77	44°16'46.506"	38°54'16.176"	38.9044929065	44.2795843299	Картометрический метод	1
2018	394342,27	1373661,04	44°16'46.407"	38°54'16.773"	38.9046587455	44.2795568309	Картометрический метод	1
2019	394342,27	1373684,36	44°16'46.399"	38°54'17.825"	38.9049509725	44.2795546099	Картометрический метод	1

1	2	3	4	5	6	7	8	9
2020	394345,64	1373693,18	44°16'46.505"	38°54'18.224"	38.9050617934	44.2795840529	Картометрический метод	1
2021	394366,11	1373699,4	44°16'47.166"	38°54'18.515"	38.9051426304	44.2797676639	Картометрический метод	1
2022	394397,73	1373712,36	44°16'48.185"	38°54'19.116"	38.9053095794	44.2800507169	Картометрический метод	1
2023	394408,1	1373711,06	44°16'48.521"	38°54'19.062"	38.9052945784	44.2801440539	Картометрический метод	1
2024	394415,62	1373690,59	44°16'48.773"	38°54'18.143"	38.9050392965	44.2802140499	Картометрический метод	1
2025	394426,21	1373654,05	44°16'49.129"	38°54'16.501"	38.9045831835	44.2803129419	Картометрический метод	1
2026	394439,43	1373586,28	44°16'49.582"	38°54'13.452"	38.9037362465	44.2804387769	Картометрический метод	1
2027	394443,61	1373569,03	44°16'49.723"	38°54'12.676"	38.9035206925	44.2804779409	Картометрический метод	1
2028	394447,76	1373543,11	44°16'49.867"	38°54'11.509"	38.9031965165	44.2805179349	Картометрический метод	1
2029	394447,76	1373543,11	44°16'49.867"	38°54'11.509"	38.9031965165	44.2805179349	Картометрический метод	1
2030	394453,97	1373539,74	44°16'50.070"	38°54'11.360"	38.9031551305	44.2805743259	Картометрический метод	1
2031	394464,85	1373542,32	44°16'50.421"	38°54'11.482"	38.9031890205	44.2806718319	Картометрический метод	1
2032	394486,09	1373551,91	44°16'51.106"	38°54'11.925"	38.9033120735	44.2808621059	Картометрический метод	1
2033	394494,4	1373563,59	44°16'51.371"	38°54'12.456"	38.9034595755	44.2809357209	Картометрический метод	1
2034	394496,46	1373581,47	44°16'51.431"	38°54'13.263"	38.9036837445	44.2809523829	Картометрический метод	1
2035	394495,68	1373621,9	44°16'51.391"	38°54'15.086"	38.9041901285	44.2809412739	Картометрический метод	1
2036	394489,13	1373674,8	44°16'51.160"	38°54'17.468"	38.9048517955	44.2808771099	Картометрический метод	1
2037	394484,8	1373700,25	44°16'51.010"	38°54'18.614"	38.9051701335	44.2808354399	Картометрический метод	1
2038	394501,01	1373704,72	44°16'51.534"	38°54'18.823"	38.9052281915	44.2809809959	Картометрический метод	1
2039	394501,26	1373720,15	44°16'51.536"	38°54'19.519"	38.9054215184	44.2809815509	Картометрический метод	1
2040	394506,21	1373732,31	44°16'51.692"	38°54'20.070"	38.9055745754	44.2810248809	Картометрический метод	1
2041	394506,06	1373732,28	44°16'51.687"	38°54'20.069"	38.9055743034	44.2810234969	Картометрический метод	1
2042	394490,77	1373739,13	44°16'51.189"	38°54'20.370"	38.9056579124	44.2808851579	Картометрический метод	1
2043	394478,44	1373769,34	44°16'50.779"	38°54'21.726"	38.9060345734	44.2807712709	Картометрический метод	1
2044	394504,98	1373776,94	44°16'51.636"	38°54'22.082"	38.9061334664	44.2810093259	Картометрический метод	1
2045	394509,44	1373745,08	44°16'51.792"	38°54'20.647"	38.9057348554	44.2810526639	Картометрический метод	1

1	2	3	4	5	6	7	8	9
2046	394536,58	1373776,61	44°16'52.660"	38°54'22.083"	38.9061337464	44.2812937689	Картометрический метод	1
2047	394557,42	1373725,83	44°16'53.353"	38°54'19.804"	38.9055006905	44.2814862749	Картометрический метод	1
2048	394537,29	1373716,49	44°16'52.704"	38°54'19.372"	38.9053806925	44.2813059949	Картометрический метод	1
2049	394550,83	1373698,38	44°16'53.150"	38°54'18.563"	38.9051559625	44.2814298849	Картометрический метод	1
2050	394555,39	1373614,12	44°16'53.328"	38°54'14.766"	38.9041012445	44.2814793279	Картометрический метод	1
2051	394561,29	1373558,86	44°16'53.539"	38°54'12.277"	38.9034098565	44.2815379399	Картометрический метод	1
2052	394561,31	1373557,72	44°16'53.540"	38°54'12.225"	38.9033954045	44.2815382189	Картометрический метод	1
2053	394561,66	1373517,42	44°16'53.566"	38°54'10.408"	38.9028906835	44.2815454409	Картометрический метод	1
2054	394574,19	1373517,49	44°16'53.972"	38°54'10.418"	38.9028934695	44.2816582169	Картометрический метод	1
2055	394575,42	1373503,65	44°16'54.017"	38°54'9.794"	38.9027201375	44.2816707169	Картометрический метод	1
2056	394575,72	1373491,68	44°16'54.031"	38°54'9.255"	38.9025704095	44.2816746039	Картометрический метод	1
2057	394575,72	1373491,68	44°16'54.031"	38°54'9.255"	38.9025704095	44.2816746039	Картометрический метод	1
2058	394575,72	1373491,67	44°16'54.031"	38°54'9.254"	38.9025701345	44.2816746059	Картометрический метод	1
2059	394591,48	1373470,15	44°16'54.549"	38°54'8.292"	38.9023029165	44.2818184959	Картометрический метод	1
2060	394606,35	1373468,07	44°16'55.032"	38°54'8.206"	38.9022790255	44.2819526629	Картометрический метод	1
2061	394615,45	1373468,07	44°16'55.327"	38°54'8.210"	38.9022801395	44.2820346029	Картометрический метод	1
2062	394624,95	1373476,36	44°16'55.631"	38°54'8.589"	38.9023854075	44.2821190529	Картометрический метод	1
2063	394629,07	1373482,12	44°16'55.763"	38°54'8.851"	38.9024581865	44.2821557159	Картометрический метод	1
2064	394638,6	1373497,85	44°16'56.066"	38°54'9.565"	38.9026565165	44.2822398849	Картометрический метод	1
2065	394647,67	1373507,74	44°16'56.356"	38°54'10.015"	38.9027815175	44.2823204409	Картометрический метод	1
2066	394658,02	1373504,86	44°16'56.692"	38°54'9.891"	38.9027470815	44.2824137719	Картометрический метод	1
2067	394660,49	1373487,93	44°16'56.778"	38°54'9.128"	38.9025351275	44.2824376609	Картометрический метод	1
2068	394656,35	1373482,56	44°16'56.646"	38°54'8.884"	38.9024673585	44.2824009929	Картометрический метод	1
2069	394670,06	1373464,44	44°16'57.097"	38°54'8.074"	38.9022423526	44.2825262749	Картометрический метод	1
2070	394673,41	1373459,82	44°16'57.207"	38°54'7.867"	38.9021848516	44.2825568319	Картометрический метод	1
2071	394724,87	1373451,64	44°16'58.877"	38°54'7.524"	38.9020895806	44.2830207169	Картометрический метод	1

1	2	3	4	5	6	7	8	9
2072	394724,88	1373432,19	44°16'58.884"	38°54'6.647"	38.9018459636	44.2830226579	Картометрический метод	1
2073	394727,43	1373422,24	44°16'58.971"	38°54'6.200"	38.9017218036	44.2830468289	Картометрический метод	1
2074	394730,32	1373413,14	44°16'59.068"	38°54'5.791"	38.9016081856	44.2830737689	Картометрический метод	1
2075	394731,8	1373411,21	44°16'59.116"	38°54'5.705"	38.9015843026	44.2830871089	Картометрический метод	1
2076	394735,87	1373400,31	44°16'59.252"	38°54'5.215"	38.9014481906	44.2831248849	Картометрический метод	1
2077	394740,07	1373400,44	44°16'59.388"	38°54'5.223"	38.9014504076	44.2831626639	Картометрический метод	1
2078	394742,7	1373397,02	44°16'59.475"	38°54'5.070"	38.9014079146	44.2831868269	Картометрический метод	1
2079	394753,87	1373396,61	44°16'59.836"	38°54'5.058"	38.9014045776	44.2832871079	Картометрический метод	1
2080	394865,39	1373390,39	44°17'3.451"	38°54'4.833"	38.9013420766	44.2842912699	Картометрический метод	1
2081	394868	1373394,54	44°17'3.534"	38°54'5.022"	38.9013945766	44.2843143279	Картометрический метод	1
2082	394971,23	1373431,89	44°17'6.865"	38°54'6.758"	38.9018768046	44.2852396059	Картометрический метод	1
2083	395002,52	1373434,94	44°17'7.877"	38°54'6.912"	38.9019195826	44.2855207189	Картометрический метод	1
2084	394999,99	1373469,82	44°17'7.783"	38°54'8.483"	38.9023559656	44.2854946039	Картометрический метод	1
2085	395004,7	1373488,83	44°17'7.928"	38°54'9.343"	38.9025948516	44.2855348799	Картометрический метод	1
2086	395058,91	1373500,96	44°17'9.680"	38°54'9.917"	38.9027542936	44.2860215549	Картометрический метод	1
2087	395070,99	1373509,17	44°17'10.068"	38°54'10.294"	38.9028590186	44.2861293259	Картометрический метод	1
2088	395071,05	1373509,03	44°17'10.070"	38°54'10.287"	38.9028570726	44.2861298819	Картометрический метод	1
2089	395077,62	1373518,89	44°17'10.280"	38°54'10.735"	38.9029815236	44.2861882129	Картометрический метод	1
2090	395086,25	1373531,8	44°17'10.555"	38°54'11.322"	38.9031445796	44.2862646109	Картометрический метод	1
1	395183,11	1373551,2	44°17'13.685"	38°54'12.246"	38.9034012446	44.2871340478	Картометрический метод	1
2091	385075,1	1374976	44°11'45.725"	38°55'11.302"	38.9198056863	44.1960340515	Картометрический метод	1
2092	385075,9	1374992	44°11'45.745"	38°55'12.023"	38.9200059693	44.1960396095	Картометрический метод	1
2093	385067,6	1375027	44°11'45.463"	38°55'13.595"	38.9204426323	44.1959612705	Картометрический метод	1
2094	385050,5	1375070	44°11'44.893"	38°55'15.522"	38.9209779113	44.1958029415	Картометрический метод	1
2095	385015,8	1375123	44°11'43.749"	38°55'17.890"	38.9216356852	44.1954851585	Картометрический метод	1
2096	384999,6	1375157	44°11'43.212"	38°55'19.413"	38.9220587472	44.1953359985	Картометрический метод	1

1	2	3	4	5	6	7	8	9
2097	384995,8	1375174	44°11'43.083"	38°55'20.177"	38.9222709682	44.1953001645	Картометрический метод	1
2098	384996,9	1375180	44°11'43.116"	38°55'20.447"	38.9223459662	44.1953093305	Картометрический метод	1
2099	385010,3	1375193	44°11'43.545"	38°55'21.039"	38.9225104122	44.1954284925	Картометрический метод	1
2100	385035,7	1375212	44°11'44.361"	38°55'21.908"	38.9227517952	44.1956551605	Картометрический метод	1
2101	385055,7	1375220	44°11'45.006"	38°55'22.279"	38.9228548502	44.1958343305	Картометрический метод	1
2102	385033,1	1375250	44°11'44.263"	38°55'23.618"	38.9232268042	44.1956279355	Картометрический метод	1
2103	384999,5	1375280	44°11'43.163"	38°55'24.951"	38.9235970782	44.1953223875	Картометрический метод	1
2104	384951,2	1375321	44°11'41.583"	38°55'26.772"	38.9241029122	44.1948835005	Картометрический метод	1
2105	384944,6	1375316	44°11'41.371"	38°55'26.544"	38.9240395822	44.1948246065	Картометрический метод	1
2106	384858,8	1375284	44°11'38.604"	38°55'25.059"	38.9236270802	44.1940559925	Картометрический метод	1
2107	384817,2	1375266	44°11'37.263"	38°55'24.227"	38.9233959672	44.1936834945	Картометрический метод	1
2108	384792	1375222	44°11'36.463"	38°55'22.233"	38.9228420722	44.1934612705	Картометрический метод	1
2109	384778,9	1375199	44°11'36.047"	38°55'21.191"	38.9225526292	44.1933457195	Картометрический метод	1
2110	384781,6	1375163	44°11'36.148"	38°55'19.571"	38.9221026312	44.1933737705	Картометрический метод	1
2111	384781,6	1375146	44°11'36.154"	38°55'18.806"	38.9218901382	44.1933754445	Картометрический метод	1
2112	384777,3	1375121	44°11'36.024"	38°55'17.678"	38.9215768022	44.1933393285	Картометрический метод	1
2113	384770,2	1375114	44°11'35.797"	38°55'17.359"	38.9214881932	44.1932762755	Картометрический метод	1
2114	384759,8	1375114	44°11'35.460"	38°55'17.354"	38.9214867962	44.1931826655	Картометрический метод	1
2115	384751,1	1375118	44°11'35.176"	38°55'17.529"	38.9215354032	44.1931037715	Картометрический метод	1
2116	384730,9	1375142	44°11'34.513"	38°55'18.600"	38.9218329092	44.1929196095	Картометрический метод	1
2117	384708,1	1375156	44°11'33.769"	38°55'19.218"	38.9220045722	44.1927129375	Картометрический метод	1
2118	384689,5	1375149	44°11'33.169"	38°55'18.893"	38.9219142932	44.1925462695	Картометрический метод	1
2119	384674,8	1375137	44°11'32.698"	38°55'18.346"	38.9217623562	44.1924154395	Картометрический метод	1
2120	384659	1375113	44°11'32.195"	38°55'17.257"	38.9214598532	44.1922757215	Картометрический метод	1
2121	384649,2	1375064	44°11'31.895"	38°55'15.046"	38.9208456892	44.1921923865	Картометрический метод	1
2122	384637,2	1375028	44°11'31.520"	38°55'13.419"	38.9203937423	44.1920882155	Картометрический метод	1

1	2	3	4	5	6	7	8	9
2123	384595,8	1374979	44°11'30.197"	38°55'11.191"	38.9197748583	44.1917207165	Картометрический метод	1
2124	384540,7	1374938	44°11'28.427"	38°55'9.317"	38.9192542943	44.1912290515	Картометрический метод	1
2125	384506,1	1374915	44°11'27.315"	38°55'8.264"	38.9189617993	44.1909201615	Картометрический метод	1
2126	384494,3	1374901	44°11'26.938"	38°55'7.627"	38.9187848563	44.1908154425	Картометрический метод	1
2127	384489,1	1374887	44°11'26.774"	38°55'6.994"	38.9186090243	44.1907698855	Картометрический метод	1
2128	384486,1	1374872	44°11'26.683"	38°55'6.318"	38.9184212433	44.1907446035	Картометрический метод	1
2129	384484,5	1374864	44°11'26.634"	38°55'5.957"	38.9183209643	44.1907309985	Картометрический метод	1
2130	384534,4	1374862	44°11'28.251"	38°55'5.892"	38.9183029103	44.1911801615	Картометрический метод	1
2131	384605,2	1374874	44°11'30.540"	38°55'6.469"	38.9184631833	44.1918159915	Картометрический метод	1
2132	384632,7	1374884	44°11'31.427"	38°55'6.933"	38.9185920733	44.1920623885	Картометрический метод	1
2133	384660,5	1374895	44°11'32.324"	38°55'7.442"	38.9187334663	44.1923115545	Картометрический метод	1
2134	384709,3	1374914	44°11'33.898"	38°55'8.323"	38.9189781903	44.1927487745	Картометрический метод	1
2135	384741,5	1374924	44°11'34.937"	38°55'8.790"	38.9191079143	44.1930373805	Картометрический метод	1
2136	384782,3	1374937	44°11'36.254"	38°55'9.396"	38.9192762383	44.1934032205	Картометрический метод	1
2137	384798,5	1374943	44°11'36.776"	38°55'9.674"	38.9193534713	44.1935482185	Картометрический метод	1
2138	384801,6	1374944	44°11'36.877"	38°55'9.721"	38.9193665233	44.1935762715	Картометрический метод	1
2139	384802,8	1374945	44°11'36.915"	38°55'9.767"	38.9193792993	44.1935868305	Картометрический метод	1
2140	384810,8	1374948	44°11'37.173"	38°55'9.906"	38.9194179093	44.1936584935	Картометрический метод	1
2141	384856,7	1374965	44°11'38.654"	38°55'10.695"	38.9196370793	44.1940698855	Картометрический метод	1
2142	384874,6	1374973	44°11'39.231"	38°55'11.064"	38.9197395733	44.1942301645	Картометрический метод	1
2143	384889,7	1374980	44°11'39.717"	38°55'11.387"	38.9198292963	44.1943651605	Картометрический метод	1
2144	384936	1374964	44°11'41.223"	38°55'10.690"	38.9196356923	44.1947834985	Картометрический метод	1
2145	384936,3	1374966	44°11'41.232"	38°55'10.781"	38.9196609623	44.1947860005	Картометрический метод	1
2146	384941,6	1374976	44°11'41.400"	38°55'11.234"	38.9197868013	44.1948326575	Картометрический метод	1
2147	384956,1	1374988	44°11'41.865"	38°55'11.781"	38.9199387403	44.1949618245	Картометрический метод	1
2148	384976,3	1374997	44°11'42.516"	38°55'12.197"	38.9200542963	44.1951426595	Картометрический метод	1

1	2	3	4	5	6	7	8	9
2149	384993,8	1375000	44°11'43.082"	38°55'12.341"	38.9200943003	44.1952998875	Картометрический метод	1
2150	385018	1374998	44°11'43.867"	38°55'12.263"	38.9200726363	44.1955179435	Картометрический метод	1
2151	385049,5	1374988	44°11'44.891"	38°55'11.829"	38.9199520763	44.1958023825	Картометрический метод	1
2091	385075,1	1374976	44°11'45.725"	38°55'11.302"	38.9198056863	44.1960340515	Картометрический метод	1
2152	384686,7	1373723,69	44°11'33.601"	38°54'14.718"	38.9040879147	44.1926662776	Картометрический метод	1
2153	384651,96	1373822,39	44°11'32.440"	38°54'19.145"	38.9053176377	44.1923437706	Картометрический метод	1
2154	384600,17	1373771,77	44°11'30.780"	38°54'16.840"	38.9046773487	44.1918826596	Картометрический метод	1
2155	384602,22	1373748,33	44°11'30.855"	38°54'15.785"	38.9043842937	44.1919034976	Картометрический метод	1
2152	384686,7	1373723,69	44°11'33.601"	38°54'14.718"	38.9040879147	44.1926662776	Картометрический метод	1
2156	389641,08	1373873,61	44°14'14.040"	38°54'23.975"	38.9066592940	44.2372326612	Картометрический метод	1
2157	389655,78	1373997,31	44°14'14.471"	38°54'29.556"	38.9082095830	44.2373523882	Картометрический метод	1
2158	389654,37	1374000,72	44°14'14.424"	38°54'29.709"	38.9082520770	44.2373393282	Картометрический метод	1
2159	389563,66	1374032,06	44°14'11.474"	38°54'31.075"	38.9086315220	44.2365198852	Картометрический метод	1
2160	389562,34	1374033,28	44°14'11.431"	38°54'31.129"	38.9086465180	44.2365079382	Картометрический метод	1
2161	389419,63	1374053,54	44°14'6.800"	38°54'31.970"	38.9088801290	44.2352215482	Картометрический метод	1
2162	389390	1374040,38	44°14'5.845"	38°54'31.362"	38.9087112440	44.2349562702	Картометрический метод	1
2163	389364,41	1373943,14	44°14'5.052"	38°54'26.967"	38.9074904140	44.2347359982	Картометрический метод	1
2164	389352,01	1373886,62	44°14'4.671"	38°54'24.415"	38.9067815210	44.2346301623	Картометрический метод	1
2165	389366,64	1373871,24	44°14'5.150"	38°54'23.729"	38.9065909610	44.2347632213	Картометрический метод	1
2166	389450,09	1373871,95	44°14'7.853"	38°54'23.803"	38.9066115230	44.2355140542	Картометрический метод	1
2167	389572,81	1373873,02	44°14'11.828"	38°54'23.914"	38.9066423530	44.2366182142	Картометрический метод	1
2156	389641,08	1373873,61	44°14'14.040"	38°54'23.975"	38.9066592940	44.2372326612	Картометрический метод	1
2168	391987,8	1372806,15	44°15'30.445"	38°53'37.049"	38.8936243006	44.2584562711	Картометрический метод	1
2169	391993,96	1372835,61	44°15'30.634"	38°53'38.380"	38.8939940176	44.2585087701	Картометрический метод	1
2170	391979,58	1372836,52	44°15'30.168"	38°53'38.413"	38.8940031896	44.2583793301	Картометрический метод	1
2171	391961,04	1372835,36	44°15'29.568"	38°53'38.352"	38.8939862426	44.2582126601	Картометрический метод	1

1	2	3	4	5	6	7	8	9
2172	391956,23	1372821,87	44°15'29.417"	38°53'37.741"	38.8938165196	44.2581707161	Картометрический метод	1
2173	391952,46	1372810,47	44°15'29.299"	38°53'37.226"	38.8936734616	44.2581379371	Картометрический метод	1
2174	391961,03	1372807,42	44°15'29.578"	38°53'37.092"	38.8936362386	44.2582154401	Картометрический метод	1
2175	391971,42	1372804,78	44°15'29.915"	38°53'36.979"	38.8936048616	44.2583090501	Картометрический метод	1
2176	391974,31	1372803,99	44°15'30.009"	38°53'36.944"	38.8935951336	44.2583351631	Картометрический метод	1
2177	391975,56	1372809,13	44°15'30.048"	38°53'37.177"	38.8936598536	44.2583459961	Картометрический метод	1
2168	391987,8	1372806,15	44°15'30.445"	38°53'37.049"	38.8936243006	44.2584562711	Картометрический метод	1
2178	393031,78	1373084,11	44°16'4.164"	38°53'50.101"	38.8972498606	44.2678226600	Картометрический метод	1
2179	393035,8	1373130,77	44°16'4.278"	38°53'52.207"	38.8978348606	44.2678543280	Картометрический метод	1
2180	393049,89	1373193,67	44°16'4.711"	38°53'55.050"	38.8986245795	44.2679746090	Картометрический метод	1
2181	392995,59	1373193,67	44°16'2.952"	38°53'55.022"	38.8986167985	44.2674859920	Картометрический метод	1
2182	392935,18	1373209,17	44°16'0.990"	38°53'55.691"	38.8988026305	44.2669410000	Картометрический метод	1
2183	392935,66	1373210,62	44°16'1.005"	38°53'55.756"	38.8988206915	44.2669451660	Картометрический метод	1
2184	392928,96	1373222,07	44°16'0.784"	38°53'56.269"	38.8989631905	44.2668837730	Картометрический метод	1
2185	392920,02	1373233,71	44°16'0.490"	38°53'56.789"	38.8991076275	44.2668021060	Картометрический метод	1
2186	392911,23	1373239,37	44°16'0.203"	38°53'57.040"	38.8991773515	44.2667223880	Картометрический метод	1
2187	392903,51	1373239,33	44°15'59.953"	38°53'57.034"	38.8991756845	44.2666529440	Картометрический метод	1
2188	392904,01	1373231,92	44°15'59.972"	38°53'56.701"	38.8990831895	44.2666582210	Картометрический метод	1
2189	392901,29	1373234,64	44°15'59.883"	38°53'56.822"	38.8991167955	44.2666335000	Картометрический метод	1
2190	392903,37	1373285,9	44°15'59.932"	38°53'59.134"	38.8997590265	44.2666471050	Картометрический метод	1
2191	392942,31	1373308,4	44°16'1.185"	38°54'0.168"	38.9000462505	44.2669951590	Картометрический метод	1
2192	392963,19	1373336,27	44°16'1.851"	38°54'1.435"	38.9003981855	44.2671801620	Картометрический метод	1
2193	392979,2	1373357,62	44°16'2.362"	38°54'2.405"	38.9006676335	44.2673221070	Картометрический метод	1
2194	393007,88	1373408,86	44°16'3.273"	38°54'4.730"	38.9013134725	44.2675751600	Картометрический метод	1
2195	393007,88	1373456,02	44°16'3.256"	38°54'6.856"	38.9019040174	44.2675704410	Картометрический метод	1
2196	392971,01	1373441,69	44°16'2.066"	38°54'6.191"	38.9017192984	44.2672398820	Картометрический метод	1

1	2	3	4	5	6	7	8	9
2197	392956,64	1373421,19	44°16'1.608"	38°54'5.260"	38.9014606864	44.2671126650	Картометрический метод	1
2198	392919,99	1373477,14	44°16'0.401"	38°54'7.763"	38.9021559644	44.2667773810	Картометрический метод	1
2199	392928,27	1373488,45	44°16'0.665"	38°54'8.277"	38.9022987414	44.2668507220	Картометрический метод	1
2200	392919,94	1373496,96	44°16'0.392"	38°54'8.657"	38.9024043034	44.2667748890	Картометрический метод	1
2201	392914,65	1373502,4	44°16'0.219"	38°54'8.899"	38.9024715224	44.2667268310	Картометрический метод	1
2202	392910,23	1373506,65	44°16'0.074"	38°54'9.089"	38.9025242974	44.2666865480	Картометрический метод	1
2203	392902,64	1373513,85	44°15'59.825"	38°54'9.410"	38.9026134684	44.2666173810	Картометрический метод	1
2204	392898,66	1373509,07	44°15'59.698"	38°54'9.192"	38.9025529154	44.2665821040	Картометрический метод	1
2205	392895	1373505,11	44°15'59.581"	38°54'9.012"	38.9025029144	44.2665496050	Картометрический метод	1
2206	392891,05	1373509,36	44°15'59.452"	38°54'9.201"	38.9025554074	44.2665137690	Картометрический метод	1
2207	392860,84	1373490,85	44°15'58.480"	38°54'8.352"	38.9023195834	44.2662437750	Картометрический метод	1
2208	392852,07	1373480,46	44°15'58.199"	38°54'7.879"	38.9021881934	44.2661657180	Картометрический метод	1
2209	392836,73	1373434,47	44°15'57.719"	38°54'5.798"	38.9016101304	44.2660323850	Картометрический метод	1
2210	392833,43	1373431,18	44°15'57.613"	38°54'5.648"	38.9015684684	44.2660029410	Картометрический метод	1
2211	392835,05	1373429,4	44°15'57.667"	38°54'5.568"	38.9015462464	44.2660179420	Картометрический метод	1
2212	392833,62	1373425,12	44°15'57.622"	38°54'5.375"	38.9014926374	44.2660054400	Картометрический метод	1
2213	392823,2	1373414,86	44°15'57.288"	38°54'4.907"	38.9013626354	44.2659126660	Картометрический метод	1
2214	392825,2	1373412,34	44°15'57.354"	38°54'4.794"	38.9013312484	44.2659309980	Картометрический метод	1
2215	392823,34	1373410,37	44°15'57.294"	38°54'4.705"	38.9013065174	44.2659143310	Картометрический метод	1
2216	392823,3	1373410,42	44°15'57.293"	38°54'4.707"	38.9013070764	44.2659140480	Картометрический метод	1
2217	392810,53	1373396,9	44°15'56.884"	38°54'4.091"	38.9011359614	44.2658004370	Картометрический метод	1
2218	392810,54	1373396,87	44°15'56.884"	38°54'4.090"	38.9011356854	44.2658004390	Картометрический метод	1
2219	392794,71	1373380,16	44°15'56.378"	38°54'3.328"	38.9009240254	44.2656598840	Картометрический метод	1
2220	392748,87	1373376,79	44°15'54.894"	38°54'3.153"	38.9008754094	44.2652476590	Картометрический метод	1
2221	392748,86	1373376,82	44°15'54.894"	38°54'3.155"	38.9008759604	44.2652476640	Картометрический метод	1
2222	392724,62	1373394,26	44°15'54.102"	38°54'3.929"	38.9010909654	44.2650276640	Картометрический метод	1

1	2	3	4	5	6	7	8	9
2223	392724,23	1373393,04	44°15'54.090"	38°54'3.873"	38.9010754084	44.2650243240	Картометрический метод	1
2224	392719,81	1373395,96	44°15'53.946"	38°54'4.003"	38.90111115184	44.2649843290	Картометрический метод	1
2225	392718,66	1373395,99	44°15'53.908"	38°54'4.004"	38.90111118054	44.2649737700	Картометрический метод	1
2226	392702,54	1373353,73	44°15'53.401"	38°54'2.090"	38.9005801394	44.2648329410	Картометрический метод	1
2227	392702,54	1373353,52	44°15'53.401"	38°54'2.081"	38.9005776344	44.2648329430	Картометрический метод	1
2228	392749,63	1373330,97	44°15'54.935"	38°54'1.088"	38.9003017985	44.2652590490	Картометрический метод	1
2229	392766,01	1373294,07	44°15'55.479"	38°53'59.433"	38.8998420825	44.2654101580	Картометрический метод	1
2230	392811,11	1373228,48	44°15'56.964"	38°53'56.499"	38.8990270755	44.2658226580	Картометрический метод	1
2231	392781,89	1373191,14	44°15'56.031"	38°53'54.801"	38.8985554145	44.2655635000	Картометрический метод	1
2232	392786,96	1373138,64	44°15'56.214"	38°53'52.437"	38.8978987395	44.2656143310	Картометрический метод	1
2233	392787,63	1373132,2	44°15'56.238"	38°53'52.147"	38.8978181895	44.2656209960	Картометрический метод	1
2234	392792,67	1373113,73	44°15'56.408"	38°53'51.317"	38.8975876315	44.2656682170	Картометрический метод	1
2235	392799,6	1373096,66	44°15'56.638"	38°53'50.551"	38.8973748515	44.2657321050	Картометрический метод	1
2236	392800,77	1373090,76	44°15'56.678"	38°53'50.285"	38.8973009705	44.2657432170	Картометрический метод	1
2237	392802,28	1373090,06	44°15'56.728"	38°53'50.254"	38.8972923565	44.2657571090	Картометрический метод	1
2238	392819,3	1373048,11	44°15'57.294"	38°53'48.372"	38.8967695776	44.2659143250	Картометрический метод	1
2239	392823,41	1373039,91	44°15'57.430"	38°53'48.004"	38.8966673546	44.2659521030	Картометрический метод	1
2240	392946,4	1373082,93	44°16'1.399"	38°53'50.005"	38.8972231846	44.2670546080	Картометрический метод	1
2241	392948,51	1373049,33	44°16'1.479"	38°53'48.492"	38.8968029056	44.2670768320	Картометрический метод	1
2178	393031,78	1373084,11	44°16'4.164"	38°53'50.101"	38.8972498606	44.2678226600	Картометрический метод	1
2242	394059,31	1373390,34	44°16'37.339"	38°54'4.425"	38.9012287395	44.2770379409	Картометрический метод	1
2243	394129,89	1373496,48	44°16'39.587"	38°54'9.246"	38.9025679085	44.2776623819	Картометрический метод	1
2244	394283,51	1373703,1	44°16'44.488"	38°54'18.640"	38.9051773514	44.2790237699	Картометрический метод	1
2245	394296,77	1373714,98	44°16'44.914"	38°54'19.183"	38.9053281934	44.2791421099	Картометрический метод	1
2246	394363,39	1373786,28	44°16'47.046"	38°54'22.431"	38.9062304144	44.2797343319	Картометрический метод	1
2247	394385,35	1373810,83	44°16'47.748"	38°54'23.549"	38.9065409634	44.2799293249	Картометрический метод	1

1	2	3	4	5	6	7	8	9
2248	394478,97	1373944,57	44°16'50.732"	38°54'29.627"	38.9082292934	44.2807582149	Картометрический метод	1
2249	394480,2	1373947,15	44°16'50.771"	38°54'29.744"	38.9082617954	44.2807690479	Картометрический метод	1
2250	394529,02	1374054,82	44°16'52.313"	38°54'34.624"	38.9096173603	44.2811973819	Картометрический метод	1
2251	394487,38	1374109,35	44°16'50.944"	38°54'37.062"	38.9102945743	44.2808171089	Картометрический метод	1
2252	394470,73	1374119,84	44°16'50.401"	38°54'37.526"	38.9104234613	44.2806662769	Картометрический метод	1
2253	394455,89	1374105,64	44°16'49.926"	38°54'36.879"	38.9102437413	44.2805343279	Картометрический метод	1
2254	394455,11	1374105,59	44°16'49.900"	38°54'36.876"	38.9102429143	44.2805271079	Картометрический метод	1
2255	394450,1	1374105,27	44°16'49.738"	38°54'36.859"	38.9102381853	44.2804821039	Картометрический метод	1
2256	394436,68	1374117,94	44°16'49.299"	38°54'37.423"	38.9103948603	44.2803601599	Картометрический метод	1
2257	394446,39	1374135,13	44°16'49.607"	38°54'38.203"	38.9106115183	44.2804457139	Картометрический метод	1
2258	394414,67	1374155,09	44°16'48.572"	38°54'39.087"	38.9108570723	44.2801582139	Картометрический метод	1
2259	394414,4	1374155,19	44°16'48.563"	38°54'39.092"	38.9108584613	44.2801557189	Картометрический метод	1
2260	394364,17	1374166,35	44°16'46.932"	38°54'39.569"	38.9109909713	44.2797026649	Картометрический метод	1
2261	394317,8	1374170,63	44°16'45.429"	38°54'39.739"	38.9110381933	44.2792851579	Картометрический метод	1
2262	394290,36	1374127,4	44°16'44.556"	38°54'37.775"	38.9104926373	44.2790426599	Картометрический метод	1
2263	394289,2	1374136,24	44°16'44.515"	38°54'38.173"	38.9106031943	44.2790312699	Картометрический метод	1
2264	394277,66	1374132,16	44°16'44.142"	38°54'37.984"	38.9105506943	44.2789276619	Картометрический метод	1
2265	394277,42	1374124	44°16'44.138"	38°54'37.616"	38.9104484723	44.2789265479	Картометрический метод	1
2266	394254,21	1374119,33	44°16'43.387"	38°54'37.393"	38.9103865183	44.2787179399	Картометрический метод	1
2267	394254,2	1374119,33	44°16'43.387"	38°54'37.393"	38.9103865183	44.2787179399	Картометрический метод	1
2268	394246,43	1374121,4	44°16'43.135"	38°54'37.483"	38.9104115233	44.2786479369	Картометрический метод	1
2269	394249,63	1374131,28	44°16'43.235"	38°54'37.930"	38.9105356853	44.2786757189	Картометрический метод	1
2270	394248	1374131,81	44°16'43.182"	38°54'37.953"	38.9105420803	44.2786609979	Картометрический метод	1
2271	394234,34	1374136,25	44°16'42.738"	38°54'38.146"	38.9105956833	44.2785376579	Картометрический метод	1
2272	394233	1374132,99	44°16'42.695"	38°54'37.998"	38.9105545713	44.2785257159	Картометрический метод	1
2273	394215,42	1374141,17	44°16'42.123"	38°54'38.358"	38.9106545783	44.2783668299	Картометрический метод	1

1	2	3	4	5	6	7	8	9
2274	394209,16	1374125,99	44°16'41.926"	38°54'37.670"	38.9104634643	44.2783121069	Картометрический метод	1
2275	394198,07	1374127,47	44°16'41.566"	38°54'37.732"	38.9104806823	44.2782121099	Картометрический метод	1
2276	394192,29	1374127	44°16'41.379"	38°54'37.707"	38.9104737403	44.2781601579	Картометрический метод	1
2277	394192,59	1374128,21	44°16'41.388"	38°54'37.762"	38.9104890243	44.2781626619	Картометрический метод	1
2278	394197,81	1374149	44°16'41.550"	38°54'38.702"	38.9107501323	44.2782076639	Картометрический метод	1
2279	394172,63	1374151,25	44°16'40.733"	38°54'38.791"	38.9107748603	44.2779807139	Картометрический метод	1
2280	394148,71	1374149,68	44°16'39.959"	38°54'38.708"	38.9107518003	44.2777657159	Картометрический метод	1
2281	394152,22	1374126,3	44°16'40.081"	38°54'37.655"	38.9104593033	44.2777996049	Картометрический метод	1
2282	394152,79	1374122,52	44°16'40.101"	38°54'37.485"	38.9104120783	44.2778051629	Картометрический метод	1
2283	394114,88	1374112,87	44°16'38.876"	38°54'37.031"	38.9102859633	44.2774648829	Картометрический метод	1
2284	394067,25	1374092,93	44°16'37.341"	38°54'36.108"	38.9100295753	44.2770384999	Картометрический метод	1
2285	394065,03	1374090,86	44°16'37.270"	38°54'36.013"	38.9100031863	44.2770187709	Картометрический метод	1
2286	394047,74	1374065,32	44°16'36.719"	38°54'34.853"	38.9096809623	44.2768657209	Картометрический метод	1
2287	394047,43	1374061,57	44°16'36.710"	38°54'34.684"	38.9096340243	44.2768632219	Картометрический метод	1
2288	394071,7	1374050,69	44°16'37.500"	38°54'34.205"	38.9095009723	44.2770826619	Картометрический метод	1
2289	394081,35	1374050,86	44°16'37.813"	38°54'34.218"	38.9095045803	44.2771696039	Картометрический метод	1
2290	394132,83	1374057,01	44°16'39.478"	38°54'34.521"	38.9095887433	44.2776321039	Картометрический метод	1
2291	394141,07	1374051,75	44°16'39.747"	38°54'34.288"	38.9095240153	44.2777068289	Картометрический метод	1
2292	394165,77	1374051,75	44°16'40.547"	38°54'34.301"	38.9095276303	44.2779290499	Картометрический метод	1
2293	394191,27	1374043,24	44°16'41.376"	38°54'33.930"	38.9094245713	44.2781593259	Картометрический метод	1
2294	394218,44	1374007,6	44°16'42.270"	38°54'32.337"	38.9089820753	44.2784076599	Картометрический метод	1
2295	394196,31	1373970,18	44°16'41.566"	38°54'30.639"	38.9085104153	44.2782121069	Картометрический метод	1
2296	394171,14	1373942,46	44°16'40.761"	38°54'29.376"	38.9081595733	44.2779884939	Картометрический метод	1
2297	394167,38	1373923,87	44°16'40.646"	38°54'28.536"	38.9079262444	44.2779565539	Картометрический метод	1
2298	394134,03	1373905,48	44°16'39.572"	38°54'27.690"	38.9076912444	44.2776582159	Картометрический метод	1
2299	394117,48	1373878,31	44°16'39.046"	38°54'26.456"	38.9073484634	44.2775121019	Картометрический метод	1

1	2	3	4	5	6	7	8	9
2300	394182,76	1373839,43	44°16'41.175"	38°54'24.736"	38.9068706874	44.2781034929	Картометрический метод	1
2301	394183,6	1373826,06	44°16'41.207"	38°54'24.134"	38.9067034724	44.2781123859	Картометрический метод	1
2302	394189,77	1373821,39	44°16'41.409"	38°54'23.926"	38.9066456894	44.2781684959	Картометрический метод	1
2303	394171,59	1373778,58	44°16'40.835"	38°54'21.987"	38.9061070734	44.2780090489	Картометрический метод	1
2304	394169,18	1373774,78	44°16'40.759"	38°54'21.814"	38.9060590174	44.2779879369	Картометрический метод	1
2305	394165,77	1373766,4	44°16'40.651"	38°54'21.435"	38.9059537394	44.2779579369	Картометрический метод	1
2306	394140,3	1373725,63	44°16'39.841"	38°54'19.583"	38.9054393054	44.2777329379	Картометрический метод	1
2307	394133,51	1373708,68	44°16'39.627"	38°54'18.816"	38.9052262424	44.2776734969	Картометрический метод	1
2308	394110,28	1373727,05	44°16'38.868"	38°54'19.632"	38.9054529044	44.2774626649	Картометрический метод	1
2309	394095,64	1373735,21	44°16'38.391"	38°54'19.993"	38.9055531854	44.2773301579	Картометрический метод	1
2310	394092,67	1373734,38	44°16'38.295"	38°54'19.954"	38.9055423594	44.2773034989	Картометрический метод	1
2311	394088,25	1373742,36	44°16'38.149"	38°54'20.311"	38.9056415214	44.2772629389	Картометрический метод	1
2312	394082,44	1373731,52	44°16'37.965"	38°54'19.820"	38.9055051384	44.2772118249	Картометрический метод	1
2313	394071	1373728,32	44°16'37.595"	38°54'19.670"	38.9054634724	44.2771090459	Картометрический метод	1
2314	394065,58	1373723,94	44°16'37.421"	38°54'19.469"	38.9054076384	44.2770607199	Картометрический метод	1
2315	394058,88	1373706,89	44°16'37.210"	38°54'18.697"	38.9051931874	44.2770021089	Картометрический метод	1
2316	394058,88	1373706,88	44°16'37.210"	38°54'18.697"	38.9051931874	44.2770021089	Картометрический метод	1
2317	394058,86	1373706,89	44°16'37.210"	38°54'18.697"	38.9051931874	44.2770021089	Картометрический метод	1
2318	394049,8	1373686,46	44°16'36.924"	38°54'17.772"	38.9049362474	44.2769226649	Картометрический метод	1
2319	393999,38	1373541,58	44°16'35.343"	38°54'11.214"	38.9031145745	44.2764834939	Картометрический метод	1
2320	394001,02	1373496,33	44°16'35.413"	38°54'9.174"	38.9025479075	44.2765029389	Картометрический метод	1
2321	393977,26	1373484,43	44°16'34.647"	38°54'8.626"	38.9023956935	44.2762901659	Картометрический метод	1
2322	393970,48	1373452,16	44°16'34.439"	38°54'7.167"	38.9019904145	44.2762323819	Картометрический метод	1
2323	393948,04	1373351,96	44°16'33.749"	38°54'2.638"	38.9007323575	44.2760407139	Картометрический метод	1
2324	393934	1373323,19	44°16'33.304"	38°54'1.334"	38.9003701365	44.2759171070	Картометрический метод	1
2325	393942,45	1373314,39	44°16'33.581"	38°54'0.941"	38.9002609666	44.2759940470	Картометрический метод	1

1	2	3	4	5	6	7	8	9
2326	393953,62	1373302,75	44°16'33.947"	38°54'0.422"	38.9001167946	44.2760957180	Картометрический метод	1
2327	393954,25	1373302,09	44°16'33.968"	38°54'0.393"	38.9001087426	44.2761015520	Картометрический метод	1
2242	394059,31	1373390,34	44°16'37.339"	38°54'4.425"	38.9012287395	44.2770379409	Картометрический метод	1
2328	394937,14	1374434,07	44°17'5.395"	38°54'51.934"	38.9144256922	44.2848312698	Картометрический метод	1
2329	394934,49	1374453,82	44°17'5.302"	38°54'52.823"	38.9146726352	44.2848054358	Картометрический метод	1
2330	394909,04	1374450,08	44°17'4.479"	38°54'52.642"	38.9146223572	44.2845768288	Картометрический метод	1
2331	394912,11	1374431,33	44°17'4.585"	38°54'51.798"	38.9143879132	44.2846062688	Картометрический метод	1
2328	394937,14	1374434,07	44°17'5.395"	38°54'51.934"	38.9144256922	44.2848312698	Картометрический метод	1
2332	390917,79	1369344,24	44°14'56.997"	38°51'0.493"	38.8501365178	44.2491651604	Картометрический метод	1
2333	391049,45	1369582,98	44°15'1.180"	38°51'11.316"	38.8531429167	44.2503271044	Картометрический метод	1
2334	391040,65	1369593,04	44°15'0.891"	38°51'11.765"	38.8532676407	44.2502468334	Картометрический метод	1
2335	391040,65	1369601,82	44°15'0.888"	38°51'12.161"	38.8533776337	44.2502459954	Картометрический метод	1
2336	391053,9	1369611,85	44°15'1.314"	38°51'12.619"	38.8535048597	44.2503643334	Картометрический метод	1
2337	391051,56	1369614,63	44°15'1.237"	38°51'12.743"	38.8535393007	44.2503429404	Картометрический метод	1
2338	391045,82	1369621,45	44°15'1.049"	38°51'13.048"	38.8536240217	44.2502907184	Картометрический метод	1
2339	391140,1	1369693,2	44°15'4.079"	38°51'16.327"	38.8545348566	44.2511323834	Картометрический метод	1
2340	391116,38	1369718,33	44°15'3.302"	38°51'17.448"	38.8548462416	44.2509165504	Картометрический метод	1
2341	391107,65	1369756,86	44°15'3.006"	38°51'19.180"	38.8553273616	44.2508343324	Картометрический метод	1
2342	391093,88	1369817,63	44°15'2.539"	38°51'21.913"	38.8560865266	44.2507046044	Картометрический метод	1
2343	391114,65	1369902,22	44°15'3.182"	38°51'25.735"	38.8571481926	44.2508832203	Картометрический метод	1
2344	391099,81	1369931,89	44°15'2.691"	38°51'27.065"	38.8575176366	44.2507468333	Картометрический метод	1
2345	391074,58	1369997,22	44°15'1.851"	38°51'29.997"	38.8583320785	44.2505134973	Картометрический метод	1
2346	391076,07	1370022,43	44°15'1.891"	38°51'31.134"	38.8586479125	44.2505246043	Картометрический метод	1
2347	391092,39	1370083,28	44°15'2.399"	38°51'33.884"	38.8594117985	44.2506657213	Картометрический метод	1
2348	391086,45	1370117,42	44°15'2.194"	38°51'35.420"	38.8598384705	44.2506087763	Картометрический метод	1
2349	391086,45	1370156,01	44°15'2.181"	38°51'37.160"	38.8603218015	44.2506051663	Картометрический метод	1

1	2	3	4	5	6	7	8	9
2350	391083,2	1370193,49	44°15'2.063"	38°51'38.847"	38.8607904125	44.2505723833	Картометрический метод	1
2351	391098,32	1370259,89	44°15'2.530"	38°51'41.847"	38.8616237494	44.2507021073	Картометрический метод	1
2352	391120,58	1370286,64	44°15'3.242"	38°51'43.063"	38.8619615204	44.2508998833	Картометрический метод	1
2353	391120,45	1370288,33	44°15'3.237"	38°51'43.139"	38.8619826354	44.2508984973	Картометрический метод	1
2354	391120,85	1370337,25	44°15'3.233"	38°51'45.344"	38.8625951314	44.2508973853	Картометрический метод	1
2355	391141,97	1370475,15	44°15'3.869"	38°51'51.570"	38.8643245724	44.2510740523	Картометрический метод	1
2356	391141,97	1370475,16	44°15'3.869"	38°51'51.570"	38.8643245724	44.2510740523	Картометрический метод	1
2357	391146,14	1370506,26	44°15'3.993"	38°51'52.974"	38.8647145814	44.2511085003	Картометрический метод	1
2358	391172,91	1370595,03	44°15'4.830"	38°51'56.988"	38.8658295743	44.2513409993	Картометрический метод	1
2359	391268,8	1370593,7	44°15'7.936"	38°51'56.974"	38.8658256943	44.2522037723	Картометрический метод	1
2360	391315,85	1370584,78	44°15'9.464"	38°51'56.595"	38.8657204143	44.2526282173	Картометрический метод	1
2361	391335,86	1370564,34	44°15'10.119"	38°51'55.683"	38.8654670783	44.2528101633	Картометрический метод	1
2362	391405,45	1370565,23	44°15'12.373"	38°51'55.757"	38.8654876294	44.2534362693	Картометрический метод	1
2363	391412,26	1370582,52	44°15'12.588"	38°51'56.540"	38.8657051393	44.2534959923	Картометрический метод	1
2364	391448,87	1370625,23	44°15'13.759"	38°51'58.482"	38.8662445743	44.2538212693	Картометрический метод	1
2365	391445,6	1370636,38	44°15'13.649"	38°51'58.983"	38.8663837423	44.2537907203	Картометрический метод	1
2366	391468,27	1370647,78	44°15'14.379"	38°51'59.508"	38.8665295823	44.2539934943	Картометрический метод	1
2367	391569,06	1370765,19	44°15'17.603"	38°52'4.849"	38.8680131873	44.2548890473	Картометрический метод	1
2368	391588,63	1370782,96	44°15'18.231"	38°52'5.659"	38.8682381853	44.2550634963	Картометрический метод	1
2369	391617,67	1370788,49	44°15'19.170"	38°52'5.923"	38.8683115163	44.2553243263	Картометрический метод	1
2370	391629,54	1370804,34	44°15'19.549"	38°52'6.643"	38.8685115253	44.2554296103	Картометрический метод	1
2371	391634,03	1370804,78	44°15'19.694"	38°52'6.665"	38.8685176393	44.2554698803	Картометрический метод	1
2372	391643,24	1370804,43	44°15'19.993"	38°52'6.654"	38.8685145773	44.2555529423	Картометрический метод	1
2373	391648,18	1371000,01	44°15'20.084"	38°52'15.471"	38.8709637482	44.2555782192	Картометрический метод	1
2374	391691,61	1371218,75	44°15'21.414"	38°52'25.352"	38.8737084661	44.2559476572	Картометрический метод	1
2375	391702,72	1371265,1	44°15'21.758"	38°52'27.446"	38.8742901301	44.2560432152	Картометрический метод	1

1	2	3	4	5	6	7	8	9
2376	391757,88	1371356,19	44°15'23.513"	38°52'31.579"	38.8754381831	44.2565307132	Картометрический метод	1
2377	391791,04	1371408,15	44°15'24.569"	38°52'33.937"	38.8760931831	44.2568240472	Картометрический метод	1
2378	391808,5	1371464,39	44°15'25.115"	38°52'36.481"	38.8767998521	44.2569757172	Картометрический метод	1
2379	391761,44	1371519,89	44°15'23.571"	38°52'38.959"	38.8774881860	44.2565468262	Картометрический метод	1
2380	391762,66	1371536,75	44°15'23.604"	38°52'39.720"	38.8776995820	44.2565559982	Картометрический метод	1
2381	391768,17	1371567,33	44°15'23.772"	38°52'41.101"	38.8780831840	44.2566026632	Картометрический метод	1
2382	391772,85	1371579,59	44°15'23.919"	38°52'41.656"	38.8782373590	44.2566434922	Картометрический метод	1
2383	391759,77	1371596,47	44°15'23.489"	38°52'42.410"	38.8784468050	44.2565240492	Картометрический метод	1
2384	391742,16	1371636,37	44°15'22.905"	38°52'44.200"	38.8789440170	44.2563618252	Картометрический метод	1
2385	391726,74	1371709,69	44°15'22.379"	38°52'47.497"	38.8798598500	44.2562157182	Картометрический метод	1
2386	391733,83	1371749,03	44°15'22.595"	38°52'49.274"	38.8803534710	44.2562757222	Картометрический метод	1
2387	391760,87	1371787,55	44°15'23.457"	38°52'51.024"	38.8808395779	44.2565151602	Картометрический метод	1
2388	391771,11	1371807,92	44°15'23.782"	38°52'51.947"	38.8810959719	44.2566054362	Картометрический метод	1
2389	391772,91	1371841,44	44°15'23.828"	38°52'53.458"	38.8815156879	44.2566182192	Картометрический метод	1
2390	391762,98	1371891,39	44°15'23.489"	38°52'55.705"	38.8821398609	44.2565240542	Картометрический метод	1
2391	391758,18	1371890,1	44°15'23.334"	38°52'55.644"	38.8821229149	44.2564809992	Картометрический метод	1
2392	391751,23	1371888,48	44°15'23.109"	38°52'55.568"	38.8821018029	44.2564184932	Картометрический метод	1
2393	391745,23	1371892,69	44°15'22.914"	38°52'55.755"	38.8821537449	44.2563643302	Картометрический метод	1
2394	391739,24	1371893,52	44°15'22.719"	38°52'55.789"	38.8821631879	44.2563101602	Картометрический метод	1
2395	391731,48	1371896,1	44°15'22.467"	38°52'55.902"	38.8821945779	44.2562401592	Картометрический метод	1
2396	391726,62	1371896,59	44°15'22.309"	38°52'55.921"	38.8821998579	44.2561962722	Картометрический метод	1
2397	391716,44	1371897,87	44°15'21.979"	38°52'55.974"	38.8822145769	44.2561046042	Картометрический метод	1
2398	391704,79	1371894,98	44°15'21.603"	38°52'55.838"	38.8821767989	44.2560001662	Картометрический метод	1
2399	391695,73	1371896,88	44°15'21.309"	38°52'55.919"	38.8821992959	44.2559184992	Картометрический метод	1
2400	391688,93	1371901,44	44°15'21.087"	38°52'56.121"	38.8822554059	44.2558568252	Картометрический метод	1
2401	391680,18	1371912,44	44°15'20.799"	38°52'56.613"	38.8823920769	44.2557768332	Картометрический метод	1

1	2	3	4	5	6	7	8	9
2402	391667,89	1371908,89	44°15'20.402"	38°52'56.447"	38.8823459699	44.2556665472	Картометрический метод	1
2403	391635,83	1371905,32	44°15'19.365"	38°52'56.270"	38.8822968049	44.2553784922	Картометрический метод	1
2404	391612,85	1371904,68	44°15'18.621"	38°52'56.230"	38.8822856939	44.2551718262	Картометрический метод	1
2405	391589,85	1371905,02	44°15'17.876"	38°52'56.234"	38.8822867989	44.2549648842	Картометрический метод	1
2406	391582,77	1371905,81	44°15'17.646"	38°52'56.266"	38.8822956929	44.2549009982	Картометрический метод	1
2407	391568,37	1371900,47	44°15'17.182"	38°52'56.018"	38.8822268019	44.2547721102	Картометрический метод	1
2408	391552,35	1371898,36	44°15'16.663"	38°52'55.915"	38.8821981859	44.2546279392	Картометрический метод	1
2409	391539,56	1371896,75	44°15'16.250"	38°52'55.836"	38.8821762419	44.2545132152	Картометрический метод	1
2410	391528,88	1371896,42	44°15'15.904"	38°52'55.816"	38.8821706839	44.2544171092	Картометрический метод	1
2411	391512,8	1371894,82	44°15'15.383"	38°52'55.736"	38.8821484709	44.2542723832	Картометрический метод	1
2412	391498,24	1371893,02	44°15'14.912"	38°52'55.648"	38.8821240279	44.2541415522	Картометрический метод	1
2413	391486,42	1371892,53	44°15'14.530"	38°52'55.620"	38.8821162389	44.2540354372	Картометрический метод	1
2414	391471,05	1371892,22	44°15'14.032"	38°52'55.598"	38.8821101379	44.2538971092	Картометрический метод	1
2415	391458,91	1371892,53	44°15'13.639"	38°52'55.606"	38.8821123579	44.2537879372	Картометрический метод	1
2416	391438,75	1371891,24	44°15'12.986"	38°52'55.538"	38.8820934679	44.2536065492	Картометрический метод	1
2417	391426,45	1371890,11	44°15'12.588"	38°52'55.481"	38.8820776359	44.2534959982	Картометрический метод	1
2418	391415,43	1371889,77	44°15'12.231"	38°52'55.461"	38.8820720809	44.2533968312	Картометрический метод	1
2419	391404,91	1371890,1	44°15'11.890"	38°52'55.470"	38.8820745829	44.2533021102	Картометрический метод	1
2420	391363,23	1371900,31	44°15'10.536"	38°52'55.910"	38.8821967979	44.2529259972	Картометрический метод	1
2421	391344,15	1371906,78	44°15'9.916"	38°52'56.192"	38.8822751359	44.2527537702	Картометрический метод	1
2422	391319,53	1371914,23	44°15'9.116"	38°52'56.516"	38.8823651339	44.2525315492	Картометрический метод	1
2423	391307,55	1371920,07	44°15'8.726"	38°52'56.773"	38.8824365189	44.2524232182	Картометрический метод	1
2424	391300,43	1371922	44°15'8.494"	38°52'56.856"	38.8824595779	44.2523587722	Картометрический метод	1
2425	391293,31	1371923,93	44°15'8.263"	38°52'56.940"	38.8824829159	44.2522946112	Картометрический метод	1
2426	391286,02	1371926,69	44°15'8.026"	38°52'57.061"	38.8825165209	44.2522287762	Картометрический метод	1
2427	391278,74	1371929,45	44°15'7.789"	38°52'57.181"	38.8825498509	44.2521629442	Картометрический метод	1

1	2	3	4	5	6	7	8	9
2428	391264,16	1371934,62	44°15'7.315"	38°52'57.407"	38.8826126288	44.2520312732	Картометрический метод	1
2429	391249,24	1371942,87	44°15'6.829"	38°52'57.772"	38.8827140198	44.2518962752	Картометрический метод	1
2430	391236,45	1371950,16	44°15'6.412"	38°52'58.094"	38.8828034688	44.2517804412	Картометрический метод	1
2431	391226,57	1371958,58	44°15'6.089"	38°52'58.469"	38.8829076278	44.2516907152	Картометрический метод	1
2432	391218,32	1371967,5	44°15'5.818"	38°52'58.867"	38.8830181918	44.2516154372	Картометрический метод	1
2433	391212,82	1371976,54	44°15'5.637"	38°52'59.271"	38.8831304138	44.2515651642	Картометрический метод	1
2434	391198,56	1372000,5	44°15'5.166"	38°53'0.344"	38.8834284678	44.2514343312	Картометрический метод	1
2435	391186,75	1372019,45	44°15'4.777"	38°53'1.192"	38.8836640268	44.2513262722	Картометрический метод	1
2436	391179,14	1372032,88	44°15'4.526"	38°53'1.794"	38.8838312418	44.2512565502	Картометрический метод	1
2437	391171,74	1372046,16	44°15'4.281"	38°53'2.389"	38.8839965178	44.2511884982	Картометрический метод	1
2438	391164,63	1372055,71	44°15'4.048"	38°53'2.816"	38.8841151278	44.2511237752	Картометрический метод	1
2439	391157,5	1372063,96	44°15'3.814"	38°53'3.184"	38.8842173568	44.2510587762	Картометрический метод	1
2440	391148,91	1372069,16	44°15'3.534"	38°53'3.414"	38.8842812398	44.2509809932	Картометрический метод	1
2441	391138,06	1372074,49	44°15'3.180"	38°53'3.649"	38.8843465248	44.2508826632	Картометрический метод	1
2442	391113,46	1372079,83	44°15'2.381"	38°53'3.877"	38.8844098598	44.2506607142	Картометрический метод	1
2443	391083,92	1372081,13	44°15'1.424"	38°53'3.921"	38.8844220788	44.2503948812	Картометрический метод	1
2444	391063,36	1372081,45	44°15'0.758"	38°53'3.926"	38.8844234618	44.2502098862	Картометрический метод	1
2445	391047,5	1372079,34	44°15'0.245"	38°53'3.823"	38.8843948558	44.2500673892	Картометрический метод	1
2446	391026,97	1372080,14	44°14'59.580"	38°53'3.849"	38.8844020778	44.2498826632	Картометрический метод	1
2447	391016,3	1372085,01	44°14'59.232"	38°53'4.063"	38.8844615268	44.2497859982	Картометрический метод	1
2448	391005,93	1372089,54	44°14'58.895"	38°53'4.262"	38.8845168028	44.2496923822	Картометрический метод	1
2449	390999,46	1372095,68	44°14'58.683"	38°53'4.535"	38.8845926288	44.2496334942	Картометрический метод	1
2450	390992,98	1372105,08	44°14'58.470"	38°53'4.956"	38.8847095798	44.2495743272	Картометрический метод	1
2451	390989,75	1372118,02	44°14'58.360"	38°53'5.537"	38.8848709648	44.2495437702	Картометрический метод	1
2452	390989,87	1372127,96	44°14'58.361"	38°53'5.985"	38.8849954098	44.2495440472	Картометрический метод	1
2453	390983,3	1372140,12	44°14'58.144"	38°53'6.530"	38.8851467998	44.2494837712	Картометрический метод	1

1	2	3	4	5	6	7	8	9
2454	390983,07	1372140,54	44°14'58.136"	38°53'6.549"	38.8851520738	44.2494815522	Картометрический метод	1
2455	390969,69	1372165,3	44°14'57.694"	38°53'7.658"	38.8854601277	44.2493587702	Картометрический метод	1
2456	390958,7	1372183,73	44°14'57.331"	38°53'8.483"	38.8856892997	44.2492579392	Картометрический метод	1
2457	390912,17	1372182,86	44°14'55.824"	38°53'8.421"	38.8856720837	44.2488393292	Картометрический метод	1
2458	390853,12	1372151,69	44°14'53.922"	38°53'6.987"	38.8852737427	44.2483109922	Картометрический метод	1
2459	390823,33	1372136,8	44°14'52.963"	38°53'6.301"	38.8850831857	44.2480446092	Картометрический метод	1
2460	390785,79	1372133,56	44°14'51.748"	38°53'6.137"	38.8850376287	44.2477071102	Картометрический метод	1
2461	390725,16	1372129,29	44°14'49.785"	38°53'5.914"	38.8849756907	44.2471618252	Картометрический метод	1
2462	390682,17	1372132,27	44°14'48.392"	38°53'6.027"	38.8850070777	44.2467748883	Картометрический метод	1
2463	390658,88	1372132,93	44°14'47.637"	38°53'6.046"	38.8850123507	44.2465651593	Картометрический метод	1
2464	390629,74	1372128,39	44°14'46.694"	38°53'5.827"	38.8849515227	44.2463032143	Картометрический метод	1
2465	390593,31	1372136,16	44°14'45.512"	38°53'6.159"	38.8850437487	44.2459748873	Картометрический метод	1
2466	390582,96	1372151,05	44°14'45.171"	38°53'6.825"	38.8852287447	44.2458801653	Картометрический метод	1
2467	390568,07	1372168,53	44°14'44.682"	38°53'7.605"	38.8854454117	44.2457443263	Картометрический метод	1
2468	390558,02	1372184,72	44°14'44.351"	38°53'8.330"	38.8856467997	44.2456523823	Картометрический метод	1
2469	390558,36	1372221,3	44°14'44.349"	38°53'9.978"	38.8861045817	44.2456518253	Картометрический метод	1
2470	390558,68	1372241,37	44°14'44.352"	38°53'10.883"	38.8863559627	44.2456526653	Картометрический метод	1
2471	390559	1372258,86	44°14'44.356"	38°53'11.671"	38.8865748597	44.2456537693	Картометрический метод	1
2472	390563,65	1372276,52	44°14'44.501"	38°53'12.469"	38.8867965217	44.2456940543	Картометрический метод	1
2473	390584,42	1372299,27	44°14'45.166"	38°53'13.505"	38.8870842957	44.2458787693	Картометрический метод	1
2474	390614,36	1372315,52	44°14'46.130"	38°53'14.252"	38.8872918017	44.2461465542	Картометрический метод	1
2475	390642,87	1372329,73	44°14'47.048"	38°53'14.907"	38.8874737497	44.2464015552	Картометрический метод	1
2476	390679,11	1372350,47	44°14'48.215"	38°53'15.859"	38.8877381867	44.2467257202	Картометрический метод	1
2477	390692,7	1372360,21	44°14'48.651"	38°53'16.305"	38.8878620727	44.2468468262	Картометрический метод	1
2478	390700,64	1372371,72	44°14'48.905"	38°53'16.828"	38.8880073577	44.2469173842	Картометрический метод	1
2479	390702,26	1372373,45	44°14'48.956"	38°53'16.906"	38.8880290207	44.2469315492	Картометрический метод	1

1	2	3	4	5	6	7	8	9
2480	390697,73	1372395,79	44°14'48.802"	38°53'17.911"	38.8883081836	44.2468887682	Картометрический метод	1
2481	390692,23	1372421,06	44°14'48.615"	38°53'19.047"	38.8886237386	44.2468368252	Картометрический метод	1
2482	390694,48	1372467,68	44°14'48.671"	38°53'21.149"	38.8892076396	44.2468523842	Картометрический метод	1
2483	390675,1	1372518,34	44°14'48.025"	38°53'23.422"	38.8898390266	44.2466729392	Картометрический метод	1
2484	390659,57	1372547,81	44°14'47.511"	38°53'24.743"	38.8902059676	44.2465301582	Картометрический метод	1
2485	390638,51	1372573,71	44°14'46.820"	38°53'25.900"	38.8905273556	44.2463382212	Картометрический метод	1
2486	390638,51	1372589,58	44°14'46.814"	38°53'26.615"	38.8907259676	44.2463365542	Картометрический метод	1
2487	390637,55	1372601,54	44°14'46.779"	38°53'27.153"	38.8908754166	44.2463268272	Картометрический метод	1
2488	390629,46	1372609,66	44°14'46.514"	38°53'27.515"	38.8909759696	44.2462532132	Картометрический метод	1
2489	390618,13	1372610,94	44°14'46.146"	38°53'27.567"	38.8909904116	44.2461509992	Картометрический метод	1
2490	390595,78	1372612,25	44°14'45.422"	38°53'27.615"	38.8910037456	44.2459498812	Картометрический метод	1
2491	390550,14	1372594,74	44°14'43.950"	38°53'26.803"	38.8907781916	44.2455409992	Картометрический метод	1
2492	390525,93	1372587,13	44°14'43.168"	38°53'26.448"	38.8906795796	44.2453237702	Картометрический метод	1
2493	390508,5	1372580,21	44°14'42.606"	38°53'26.128"	38.8905906836	44.2451676602	Картометрический метод	1
2494	390500,31	1372576,94	44°14'42.342"	38°53'25.976"	38.8905484676	44.2450943252	Картометрический метод	1
2495	390495,28	1372575,31	44°14'42.179"	38°53'25.900"	38.8905273526	44.2450490552	Картометрический метод	1
2496	390482,47	1372571,12	44°14'41.766"	38°53'25.705"	38.8904731836	44.2449343272	Картометрический метод	1
2497	390461,76	1372566,59	44°14'41.097"	38°53'25.491"	38.8904137406	44.2447484922	Картометрический метод	1
2498	390447,51	1372564,97	44°14'40.636"	38°53'25.411"	38.8903915176	44.2446204442	Картометрический метод	1
2499	390417,72	1372571,78	44°14'39.668"	38°53'25.703"	38.8904726306	44.2443515522	Картометрический метод	1
2500	390398,62	1372571,11	44°14'39.050"	38°53'25.663"	38.8904615176	44.2441798852	Картометрический метод	1
2501	390395,06	1372569,82	44°14'38.935"	38°53'25.603"	38.8904448516	44.2441479432	Картометрический метод	1
2502	390357,51	1372568,53	44°14'37.719"	38°53'25.526"	38.8904234626	44.2438101653	Картометрический метод	1
2503	390333,23	1372570,8	44°14'36.931"	38°53'25.616"	38.8904484686	44.2435912703	Картометрический метод	1
2504	390314,76	1372562,7	44°14'36.336"	38°53'25.242"	38.8903445746	44.2434260003	Картометрический метод	1
2505	390302,46	1372549,43	44°14'35.942"	38°53'24.638"	38.8901768026	44.2433165483	Картометрический метод	1

1	2	3	4	5	6	7	8	9
2506	390299,23	1372535,82	44°14'35.843"	38°53'24.023"	38.8900059706	44.2432890513	Картометрический метод	1
2507	390290,49	1372518,35	44°14'35.566"	38°53'23.232"	38.8897862436	44.2432121033	Картометрический метод	1
2508	390288,55	1372500,53	44°14'35.509"	38°53'22.428"	38.8895629106	44.2431962723	Картометрический метод	1
2509	390287,9	1372486,3	44°14'35.493"	38°53'21.786"	38.8893845836	44.2431918273	Картометрический метод	1
2510	390275,6	1372467,52	44°14'35.102"	38°53'20.934"	38.8891479096	44.2430832173	Картометрический метод	1
2511	390251,97	1372438,05	44°14'34.347"	38°53'19.594"	38.8887756826	44.2428734913	Картометрический метод	1
2512	390226,67	1372434,5	44°14'33.528"	38°53'19.421"	38.8887276396	44.2426459963	Картометрический метод	1
2513	390180,85	1372469,61	44°14'32.031"	38°53'20.981"	38.8891609626	44.2422301603	Картометрический метод	1
2514	390156,9	1372452,8	44°14'31.262"	38°53'20.211"	38.8889470826	44.2420165523	Картометрический метод	1
2515	390128,42	1372426,88	44°14'30.348"	38°53'19.029"	38.8886187396	44.2417626593	Картометрический метод	1
2516	390078,55	1372414,59	44°14'28.737"	38°53'18.451"	38.8884581876	44.2413151633	Картометрический метод	1
2517	390032,61	1372406,82	44°14'27.252"	38°53'18.078"	38.8883545826	44.2409026643	Картометрический метод	1
2518	390020,2	1372404,87	44°14'26.850"	38°53'17.984"	38.8883284726	44.2407909983	Картометрический метод	1
2519	390003,04	1372389,97	44°14'26.300"	38°53'17.304"	38.8881395806	44.2406382163	Картометрический метод	1
2520	389984,91	1372372,17	44°14'25.719"	38°53'16.493"	38.8879143036	44.2404768303	Картометрический метод	1
2521	389966,14	1372361,17	44°14'25.115"	38°53'15.988"	38.887740186	44.2403090473	Картометрический метод	1
2522	389935,36	1372358,57	44°14'24.119"	38°53'15.855"	38.8877370826	44.2400323893	Картометрический метод	1
2523	389916,27	1372359,54	44°14'23.500"	38°53'15.889"	38.8877465176	44.2398604423	Картометрический метод	1
2524	389903,98	1372366,34	44°14'23.099"	38°53'16.190"	38.8878301366	44.2397490503	Картометрический метод	1
2525	389894,91	1372378,64	44°14'22.801"	38°53'16.740"	38.8879829056	44.2396662693	Картометрический метод	1
2526	389892,65	1372392,89	44°14'22.723"	38°53'17.381"	38.8881609726	44.2396446113	Картометрический метод	1
2527	389892,32	1372423,98	44°14'22.701"	38°53'18.781"	38.8885498606	44.2396384983	Картометрический метод	1
2528	389900,1	1372450,21	44°14'22.944"	38°53'19.967"	38.8888793006	44.2397059933	Картометрический метод	1
2529	389908,83	1372477,39	44°14'23.217"	38°53'21.196"	38.8892206866	44.2397818263	Картометрический метод	1
2530	389930,77	1372526,27	44°14'23.910"	38°53'23.410"	38.8898356885	44.2399743253	Картометрический метод	1
2531	389937,71	1372548,13	44°14'24.127"	38°53'24.398"	38.8901101275	44.2400346043	Картометрический метод	1

1	2	3	4	5	6	7	8	9
2532	389938,53	1372560,27	44°14'24.149"	38°53'24.946"	38.8902623575	44.2400407213	Картометрический метод	1
2533	389938,51	1372569,02	44°14'24.145"	38°53'25.340"	38.8903718015	44.2400396103	Картометрический метод	1
2534	389936,58	1372575,65	44°14'24.081"	38°53'25.638"	38.8904545755	44.2400218273	Картометрический метод	1
2535	389933,34	1372582,61	44°14'23.973"	38°53'25.950"	38.8905412425	44.2399918273	Картометрический метод	1
2536	389926,4	1372593,45	44°14'23.744"	38°53'26.435"	38.8906759645	44.2399282203	Картометрический метод	1
2537	389919,1	1372598,16	44°14'23.506"	38°53'26.643"	38.8907337475	44.2398621103	Картометрический метод	1
2538	389908,27	1372601,7	44°14'23.154"	38°53'26.797"	38.8907765225	44.2397643333	Картометрический метод	1
2539	389897,83	1372606,57	44°14'22.814"	38°53'27.012"	38.8908362485	44.2396698863	Картометрический метод	1
2540	389893,63	1372612,56	44°14'22.676"	38°53'27.279"	38.8909104055	44.2396315533	Картометрический метод	1
2541	389887,3	1372618,87	44°14'22.469"	38°53'27.561"	38.8909887505	44.2395740543	Картометрический метод	1
2542	389883,42	1372624,7	44°14'22.341"	38°53'27.821"	38.8910609725	44.2395384993	Картометрический метод	1
2543	389881,56	1372627,81	44°14'22.280"	38°53'27.961"	38.8910998565	44.2395215503	Картометрический метод	1
2544	389878,5	1372650,99	44°14'22.172"	38°53'29.004"	38.8913895815	44.2394915473	Картометрический метод	1
2545	389848,76	1372651,49	44°14'21.209"	38°53'29.011"	38.8913915275	44.2392240493	Картометрический метод	1
2546	389849,55	1372633,79	44°14'21.240"	38°53'28.214"	38.8911701375	44.2392326663	Картометрический метод	1
2547	389620,33	1372594,02	44°14'13.829"	38°53'26.308"	38.8906406855	44.2371740523	Картометрический метод	1
2548	389613,42	1372906,95	44°14'13.493"	38°53'40.405"	38.8945565224	44.2370807143	Картометрический метод	1
2549	389643,84	1372955,97	44°14'14.461"	38°53'42.629"	38.8951742954	44.2373496043	Картометрический метод	1
2550	389726,68	1372969,64	44°14'17.140"	38°53'43.286"	38.8953567934	44.2380937743	Картометрический метод	1
2551	389736,98	1372971,34	44°14'17.473"	38°53'43.368"	38.8953795774	44.2381862693	Картометрический метод	1
2552	389760,1	1372975,15	44°14'18.220"	38°53'43.551"	38.8954304134	44.2383937693	Картометрический метод	1
2553	389841,96	1372803,17	44°14'20.934"	38°53'35.843"	38.8932893014	44.2391476653	Картометрический метод	1
2554	389848,49	1372657,4	44°14'21.198"	38°53'29.277"	38.8914654135	44.2392209963	Картометрический метод	1
2555	389879,45	1372656,8	44°14'22.201"	38°53'29.266"	38.8914623495	44.2394996093	Картометрический метод	1
2556	389880,27	1372661,78	44°14'22.226"	38°53'29.491"	38.8915248595	44.2395065543	Картометрический метод	1
2557	389883,07	1372668,35	44°14'22.314"	38°53'29.788"	38.8916073555	44.2395309983	Картометрический метод	1

1	2	3	4	5	6	7	8	9
2558	389899,72	1372684,41	44°14'22.848"	38°53'30.520"	38.8918106935	44.2396793313	Картометрический метод	1
2559	389913,41	1372695,61	44°14'23.287"	38°53'31.032"	38.8919529125	44.2398012683	Картометрический метод	1
2560	389925,2	1372707,01	44°14'23.665"	38°53'31.551"	38.8920970755	44.2399062713	Картометрический метод	1
2561	389935,08	1372720,2	44°14'23.980"	38°53'32.150"	38.8922634635	44.2399937723	Картометрический метод	1
2562	389944,31	1372733,63	44°14'24.274"	38°53'32.760"	38.8924329055	44.2400754363	Картометрический метод	1
2563	389955,56	1372761,78	44°14'24.629"	38°53'34.034"	38.8927868045	44.2401740533	Картометрический метод	1
2564	389958,27	1372776,96	44°14'24.711"	38°53'34.720"	38.8929773605	44.2401968253	Картометрический метод	1
2565	389959,03	1372796,13	44°14'24.729"	38°53'35.584"	38.8932173534	44.2402018263	Картометрический метод	1
2566	389953,34	1372843,5	44°14'24.528"	38°53'37.715"	38.8938093024	44.2401459943	Картометрический метод	1
2567	389952,91	1372844,36	44°14'24.513"	38°53'37.754"	38.8938201294	44.2401418313	Картометрический метод	1
2568	389952,35	1372849,15	44°14'24.493"	38°53'37.970"	38.8938801314	44.2401362773	Картометрический метод	1
2569	389938,91	1372920,05	44°14'24.033"	38°53'41.158"	38.8947656904	44.2400084973	Картометрический метод	1
2570	389932,87	1372939,39	44°14'23.830"	38°53'42.026"	38.8950068004	44.2399521093	Картометрический метод	1
2571	389928,81	1372952,79	44°14'23.694"	38°53'42.628"	38.8951740254	44.2399143273	Картометрический метод	1
2572	389923,45	1372963,29	44°14'23.516"	38°53'43.098"	38.8953045794	44.2398648853	Картометрический метод	1
2573	389881,53	1373023,58	44°14'22.137"	38°53'45.794"	38.8960534654	44.2394818273	Картометрический метод	1
2574	389874,75	1373032,03	44°14'21.914"	38°53'46.171"	38.8961581874	44.2394198843	Картометрический метод	1
2575	389856,16	1373057,9	44°14'21.302"	38°53'47.328"	38.8964795813	44.2392498803	Картометрический метод	1
2576	389827,24	1373097,71	44°14'20.351"	38°53'49.107"	38.8969737443	44.2389857193	Картометрический метод	1
2577	389804,1	1373125,86	44°14'19.591"	38°53'50.364"	38.8973229143	44.2387746063	Картометрический метод	1
2578	389785,71	1373143,81	44°14'18.989"	38°53'51.164"	38.8975451383	44.2386073823	Картометрический метод	1
2579	389768,52	1373151,2	44°14'18.430"	38°53'51.488"	38.8976351303	44.2384521043	Картометрический метод	1
2580	389763,19	1373145,92	44°14'18.259"	38°53'51.247"	38.8975681873	44.2384046103	Картометрический метод	1
2581	389734,84	1373118,96	44°14'17.350"	38°53'50.018"	38.8972268053	44.2381521063	Картометрический метод	1
2582	389705,66	1373186,55	44°14'16.381"	38°53'53.049"	38.8980687403	44.2378829443	Картометрический метод	1
2583	389712,54	1373193,8	44°14'16.601"	38°53'53.379"	38.8981604163	44.2379440543	Картометрический метод	1

1	2	3	4	5	6	7	8	9
2584	389712,9	1373196,06	44°14'16.612"	38°53'53.481"	38.8981887413	44.2379471033	Картометрический метод	1
2585	389689,91	1373212,3	44°14'15.861"	38°53'54.202"	38.8983890263	44.2377384933	Картометрический метод	1
2586	389672,4	1373211,64	44°14'15.294"	38°53'54.163"	38.8983781863	44.2375809993	Картометрический метод	1
2587	389649,41	1373209,73	44°14'14.550"	38°53'54.066"	38.8983512503	44.2373743253	Картометрический метод	1
2588	389625,15	1373200,32	44°14'13.768"	38°53'53.629"	38.8982298553	44.2371571053	Картометрический метод	1
2589	389600,87	1373190,27	44°14'12.985"	38°53'53.164"	38.8981006823	44.2369396043	Картометрический метод	1
2590	389581,11	1373171,18	44°14'12.352"	38°53'52.294"	38.8978590213	44.2367637723	Картометрический метод	1
2591	389554,08	1373153,38	44°14'11.482"	38°53'51.479"	38.8976326273	44.2365221113	Картометрический метод	1
2592	389534,66	1373143,35	44°14'10.857"	38°53'51.017"	38.8975043003	44.2363484943	Картометрический метод	1
2593	389514,91	1373138,17	44°14'10.219"	38°53'50.774"	38.8974368043	44.2361712763	Картометрический метод	1
2594	389505,36	1373136,22	44°14'9.910"	38°53'50.681"	38.8974109663	44.2360854383	Картометрический метод	1
2595	389503,34	1373114,02	44°14'9.853"	38°53'49.680"	38.8971329073	44.2360696093	Картометрический метод	1
2596	389507,61	1373032,66	44°14'10.020"	38°53'46.016"	38.8961151333	44.2361159923	Картометрический метод	1
2597	389513,3	1373018,56	44°14'10.210"	38°53'45.384"	38.8959395763	44.2361687723	Картометрический метод	1
2598	389527,4	1372983,64	44°14'10.679"	38°53'43.817"	38.8955042993	44.2362990513	Картометрический метод	1
2599	389539,75	1372987,23	44°14'11.078"	38°53'43.985"	38.8955509623	44.2364098853	Картометрический метод	1
2600	389538,95	1372946,84	44°14'11.067"	38°53'42.165"	38.8950454164	44.2364068293	Картометрический метод	1
2601	389525,05	1372950,91	44°14'10.615"	38°53'42.341"	38.8950942994	44.2362812743	Картометрический метод	1
2602	389507,94	1372821	44°14'10.107"	38°53'36.479"	38.8934659644	44.2361401663	Картометрический метод	1
2603	389488,67	1372797,07	44°14'9.492"	38°53'35.391"	38.8931637494	44.2359693333	Картометрический метод	1
2604	389486,39	1372727,22	44°14'9.443"	38°53'32.243"	38.8922893034	44.2359557193	Картометрический метод	1
2605	389435,41	1372711,95	44°14'7.797"	38°53'31.530"	38.8920912504	44.2354984913	Картометрический метод	1
2606	389325,41	1372653,08	44°14'4.254"	38°53'28.822"	38.8913390194	44.2345143293	Картометрический метод	1
2607	389285,58	1372639,44	44°14'2.969"	38°53'28.188"	38.8911629105	44.2341573863	Картометрический метод	1
2608	389167,8	1372645,31	44°13'59.152"	38°53'28.394"	38.8912201394	44.2330971053	Картометрический метод	1
2609	389061,1	1372576,88	44°13'55.720"	38°53'25.257"	38.8903487425	44.2321437703	Картометрический метод	1

1	2	3	4	5	6	7	8	9
2610	389038,48	1372562,37	44°13'54.992"	38°53'24.592"	38.8901640205	44.2319415503	Картометрический метод	1
2611	389009,9	1372554,08	44°13'54.069"	38°53'24.205"	38.8900565215	44.2316851623	Картометрический метод	1
2612	388990,77	1372550,98	44°13'53.451"	38°53'24.056"	38.8900151355	44.2315134914	Картометрический метод	1
2613	388961,95	1372558,04	44°13'52.514"	38°53'24.359"	38.8900992945	44.2312532154	Картометрический метод	1
2614	388947,1	1372606,19	44°13'52.016"	38°53'26.521"	38.8906998524	44.2311148864	Картометрический метод	1
2615	388944,35	1372625,12	44°13'51.920"	38°53'27.373"	38.8909365174	44.2310882224	Картометрический метод	1
2616	388945,94	1372641,6	44°13'51.966"	38°53'28.116"	38.8911429114	44.2311009993	Картометрический метод	1
2617	388947,53	1372658,07	44°13'52.012"	38°53'28.859"	38.8913493044	44.2311137763	Картометрический метод	1
2618	388930,9	1372682,43	44°13'51.464"	38°53'29.948"	38.8916518024	44.2309615483	Картометрический метод	1
2619	388914,27	1372706,78	44°13'50.917"	38°53'31.037"	38.8919543044	44.2308096083	Картометрический метод	1
2620	388874,17	1372744,34	44°13'49.604"	38°53'32.709"	38.8924187464	44.2304448803	Картометрический метод	1
2621	388834,07	1372781,9	44°13'48.292"	38°53'34.381"	38.8928831864	44.2300804393	Картометрический метод	1
2622	388819,33	1372810,26	44°13'47.804"	38°53'35.652"	38.8932362484	44.2299448853	Картометрический метод	1
2623	388822,12	1372838,47	44°13'47.884"	38°53'36.924"	38.8935895733	44.2299671083	Картометрический метод	1
2624	388784,29	1372931,37	44°13'46.625"	38°53'41.091"	38.8947470763	44.2296173853	Картометрический метод	1
2625	388730,33	1372965,45	44°13'44.865"	38°53'42.599"	38.8951659683	44.2291284923	Картометрический метод	1
2626	388613,11	1372923,21	44°13'41.083"	38°53'40.637"	38.8946209713	44.2280779364	Картометрический метод	1
2627	388501,05	1372846,09	44°13'37.481"	38°53'37.107"	38.8936404063	44.2270773844	Картометрический метод	1
2628	388435,51	1372852,14	44°13'35.355"	38°53'37.347"	38.8937070763	44.2264868274	Картометрический метод	1
2629	388408,52	1372835,83	44°13'34.487"	38°53'36.599"	38.8934992963	44.2262457204	Картометрический метод	1
2630	388368,93	1372827,05	44°13'33.208"	38°53'36.183"	38.8933837503	44.2258904404	Картометрический метод	1
2631	388325,82	1372825,8	44°13'31.812"	38°53'36.106"	38.8933623583	44.2255026594	Картометрический метод	1
2632	388254,37	1372841,61	44°13'29.491"	38°53'36.782"	38.8935501303	44.2248579424	Картометрический метод	1
2633	388176,4	1372856,01	44°13'26.960"	38°53'37.392"	38.8937195783	44.2241548824	Картометрический метод	1
2634	388105,61	1372891,91	44°13'24.654"	38°53'38.974"	38.8941590193	44.2235143314	Картометрический метод	1
2635	388055,85	1372914,41	44°13'23.034"	38°53'39.963"	38.8944337403	44.2230643254	Картометрический метод	1

1	2	3	4	5	6	7	8	9
2636	387946,06	1372970,91	44°13'19.457"	38°53'42.453"	38.8951254062	44.2220707154	Картометрический метод	1
2637	387915,87	1372972,07	44°13'18.479"	38°53'42.490"	38.8951356932	44.2217990544	Картометрический метод	1
2638	387879,3	1372967,86	44°13'17.296"	38°53'42.282"	38.8950779112	44.2214704394	Картометрический метод	1
2639	387857,05	1372960,47	44°13'16.578"	38°53'41.938"	38.8949823532	44.2212709984	Картометрический метод	1
2640	387808,85	1372948,01	44°13'15.021"	38°53'41.353"	38.8948198522	44.2208385004	Картометрический метод	1
2641	387737,62	1372905,45	44°13'12.729"	38°53'39.400"	38.8942773532	44.2202018264	Картометрический метод	1
2642	387694,82	1372896,22	44°13'11.346"	38°53'38.963"	38.8941559632	44.2198176594	Картометрический метод	1
2643	387667,95	1372890,34	44°13'10.477"	38°53'38.685"	38.8940787482	44.2195762694	Картометрический метод	1
2644	387635,46	1372886,46	44°13'9.426"	38°53'38.494"	38.8940256942	44.2192843334	Картометрический метод	1
2645	387561,46	1372866,54	44°13'7.036"	38°53'37.559"	38.8937659622	44.2186204384	Картометрический метод	1
2646	387537,34	1372866,11	44°13'6.255"	38°53'37.528"	38.8937573522	44.2184034924	Картометрический метод	1
2647	387504,86	1372868,37	44°13'5.202"	38°53'37.614"	38.8937812402	44.2181109974	Картометрический метод	1
2648	387460,7	1372877	44°13'3.768"	38°53'37.980"	38.8938829082	44.2177126604	Картометрический метод	1
2649	387347,12	1372910,42	44°13'0.077"	38°53'39.429"	38.8942854112	44.2166873854	Картометрический метод	1
2650	387334,67	1372911,21	44°12'59.673"	38°53'39.458"	38.8942934672	44.2165751605	Картометрический метод	1
2651	387267,94	1372915,42	44°12'57.510"	38°53'39.615"	38.8943370752	44.2159743285	Картометрический метод	1
2652	387182,51	1372798,37	44°12'54.785"	38°53'34.300"	38.8928606832	44.2152173855	Картометрический метод	1
2653	387103,02	1372748,38	44°12'52.228"	38°53'32.009"	38.8922243043	44.2145071045	Картометрический метод	1
2654	387144,95	1372681,83	44°12'53.610"	38°53'29.032"	38.8913973513	44.2148909935	Картометрический метод	1
2655	387181,42	1372650	44°12'54.803"	38°53'27.616"	38.8910040243	44.2152223855	Картометрический метод	1
2656	387199,37	1372635,81	44°12'55.389"	38°53'26.986"	38.8908290253	44.2153851635	Картометрический метод	1
2657	387208,04	1372629,05	44°12'55.672"	38°53'26.686"	38.8907456923	44.2154637705	Картометрический метод	1
2658	387220,68	1372598,25	44°12'56.093"	38°53'25.305"	38.8903620813	44.2155807145	Картометрический метод	1
2659	387220,62	1372598,15	44°12'56.091"	38°53'25.300"	38.8903606843	44.2155801585	Картометрический метод	1
2660	387220,67	1372598,02	44°12'56.093"	38°53'25.295"	38.8903593033	44.2155807185	Картометрический метод	1
2661	387209,92	1372588,6	44°12'55.748"	38°53'24.865"	38.8902398583	44.2154848855	Картометрический метод	1

1	2	3	4	5	6	7	8	9
2662	387258,06	1372499,66	44°12'57.339"	38°53'20.883"	38.8891337464	44.2159268335	Картометрический метод	1
2663	387217,01	1372451,64	44°12'56.026"	38°53'18.700"	38.8885273604	44.2155621095	Картометрический метод	1
2664	387158,07	1372382,68	44°12'54.142"	38°53'15.564"	38.8876562424	44.2150387725	Картометрический метод	1
2665	387115,02	1372458	44°12'52.720"	38°53'18.935"	38.8885926284	44.2146437755	Картометрический метод	1
2666	387038,53	1372549,8	44°12'50.210"	38°53'23.032"	38.8897306933	44.2139465505	Картометрический метод	1
2667	386984,41	1372614,76	44°12'48.433"	38°53'25.931"	38.8905359653	44.2134529425	Картометрический метод	1
2668	386613,92	1372494,21	44°12'36.474"	38°53'20.318"	38.8889768053	44.2101309925	Картометрический метод	1
2669	386650,46	1372348,69	44°12'37.710"	38°53'13.782"	38.8871612384	44.2104743285	Картометрический метод	1
2670	386468,87	1372367,75	44°12'31.821"	38°53'14.550"	38.8873745773	44.2088384955	Картометрический метод	1
2671	386297,02	1372385,79	44°12'26.247"	38°53'15.278"	38.8875767953	44.2072901626	Картометрический метод	1
2672	386263,36	1372357,32	44°12'25.167"	38°53'13.979"	38.8872159703	44.2069901656	Картометрический метод	1
2673	386174,37	1372446,33	44°12'22.253"	38°53'17.943"	38.8883170813	44.2061807156	Картометрический метод	1
2674	386134,59	1372399,38	44°12'20.981"	38°53'15.809"	38.8877242993	44.2058273886	Картометрический метод	1
2675	386096	1372426,84	44°12'19.721"	38°53'17.027"	38.8880626373	44.2054773826	Картометрический метод	1
2676	386101,74	1372372,55	44°12'19.926"	38°53'14.585"	38.8873842943	44.2055343276	Картометрический метод	1
2677	386096,36	1372330,67	44°12'19.767"	38°53'12.696"	38.8868595803	44.2054901596	Картометрический метод	1
2678	386048,83	1372280,7	44°12'18.245"	38°53'10.422"	38.8862279083	44.2050673856	Картометрический метод	1
2679	386000,26	1372257,02	44°12'16.680"	38°53'9.332"	38.8859251373	44.2046326606	Картометрический метод	1
2680	385925,69	1372264,12	44°12'14.262"	38°53'9.614"	38.8860034603	44.2039610006	Картометрический метод	1
2681	385931,74	1372252,99	44°12'14.462"	38°53'9.116"	38.8858651393	44.2040165486	Картометрический метод	1
2682	385922,01	1372247,85	44°12'14.148"	38°53'8.880"	38.8857995773	44.2039293306	Картометрический метод	1
2683	385911,76	1372264,97	44°12'13.810"	38°53'9.646"	38.8860123533	44.2038354406	Картометрический метод	1
2684	385888,24	1372266,96	44°12'13.047"	38°53'9.724"	38.8860340263	44.2036234916	Картометрический метод	1
2685	385877,73	1372268,68	44°12'12.706"	38°53'9.796"	38.8860540233	44.2035287756	Картометрический метод	1
2686	385879,7	1372262,2	44°12'12.772"	38°53'9.505"	38.8859731843	44.2035471076	Картометрический метод	1
2687	385858,09	1372261,49	44°12'12.073"	38°53'9.463"	38.8859615253	44.2033529446	Картометрический метод	1

1	2	3	4	5	6	7	8	9
2688	385792,1	1372258,74	44°12'9.936"	38°53'9.306"	38.8859179093	44.2027593276	Картометрический метод	1
2689	385760,15	1372258,61	44°12'8.901"	38°53'9.284"	38.8859117943	44.2024718316	Картометрический метод	1
2690	385749,73	1372260,06	44°12'8.563"	38°53'9.345"	38.8859287393	44.2023779406	Картометрический метод	1
2691	385718,49	1372260,22	44°12'7.551"	38°53'9.336"	38.8859262503	44.2020968316	Картометрический метод	1
2692	385706,92	1372260,36	44°12'7.176"	38°53'9.337"	38.8859265233	44.2019926596	Картометрический метод	1
2693	385706,92	1372260,37	44°12'7.176"	38°53'9.337"	38.8859265233	44.2019926596	Картометрический метод	1
2694	385707,08	1372273,45	44°12'7.177"	38°53'9.926"	38.8860901383	44.2019929426	Картометрический метод	1
2695	385703,74	1372273,23	44°12'7.068"	38°53'9.915"	38.8860870743	44.2019626646	Картометрический метод	1
2696	385703,71	1372277,07	44°12'7.066"	38°53'10.088"	38.8861351303	44.2019621056	Картометрический метод	1
2697	385666,58	1372277,43	44°12'5.863"	38°53'10.086"	38.8861345823	44.2016279386	Картометрический метод	1
2698	385630,24	1372271,52	44°12'4.688"	38°53'9.802"	38.8860556883	44.2013015546	Картометрический метод	1
2699	385612,21	1372262,99	44°12'4.107"	38°53'9.409"	38.8859465263	44.2011401636	Картометрический метод	1
2700	385601,01	1372259,47	44°12'3.745"	38°53'9.244"	38.8859006923	44.2010396046	Картометрический метод	1
2701	385559	1372238,46	44°12'2.392"	38°53'8.278"	38.8856323573	44.2006637696	Картометрический метод	1
2702	385549,94	1372229,85	44°12'2.102"	38°53'7.885"	38.8855231923	44.2005832216	Картометрический метод	1
2703	385552,42	1372226,56	44°12'2.183"	38°53'7.738"	38.8854823523	44.2006057196	Картометрический метод	1
2704	385546,6	1372222,07	44°12'1.996"	38°53'7.533"	38.8854254153	44.2005537736	Картометрический метод	1
2705	385544,53	1372224,7	44°12'1.928"	38°53'7.651"	38.8854581903	44.2005348856	Картометрический метод	1
2706	385533,04	1372213,77	44°12'1.560"	38°53'7.153"	38.8853198593	44.2004326626	Картометрический метод	1
2707	385511,03	1372170,03	44°12'0.862"	38°53'5.172"	38.8847695783	44.2002387716	Картометрический метод	1
2708	385520,99	1372165,41	44°12'1.187"	38°53'4.969"	38.8847131843	44.2003290506	Картометрический метод	1
2709	385526,01	1372162,41	44°12'1.350"	38°53'4.837"	38.8846765193	44.2003743286	Картометрический метод	1
2710	385526,68	1372162,09	44°12'1.372"	38°53'4.823"	38.8846726343	44.2003804426	Картометрический метод	1
2711	385613,04	1372110,43	44°12'4.188"	38°53'2.539"	38.8840381824	44.2011626646	Картометрический метод	1
2712	385642,15	1372092,09	44°12'5.138"	38°53'1.727"	38.8838126394	44.2014265546	Картометрический метод	1
2713	385667,89	1372071,94	44°12'5.979"	38°53'0.833"	38.8835643024	44.2016601596	Картометрический метод	1

1	2	3	4	5	6	7	8	9
2714	385702,99	1372039,42	44°12'7.127"	38°52'59.386"	38.8831623594	44.2019790476	Картометрический метод	1
2715	385736,83	1372012,33	44°12'8.233"	38°52'58.182"	38.8828279154	44.2022862706	Картометрический метод	1
2716	385736,36	1372008,27	44°12'8.219"	38°52'57.999"	38.8827770764	44.2022823866	Картометрический метод	1
2717	385751,21	1372006,08	44°12'8.701"	38°52'57.908"	38.8827518024	44.2024162736	Картометрический метод	1
2718	385754,92	1371999,82	44°12'8.823"	38°52'57.628"	38.8826740154	44.2024501666	Картометрический метод	1
2719	385767,67	1371993,36	44°12'9.239"	38°52'57.343"	38.8825948554	44.2025657136	Картометрический метод	1
2720	385818,46	1371981,38	44°12'10.888"	38°52'56.829"	38.8824520824	44.2030237716	Картометрический метод	1
2721	385823,66	1371979,02	44°12'11.058"	38°52'56.725"	38.8824231884	44.2030709946	Картометрический метод	1
2722	385819,21	1371969,28	44°12'10.917"	38°52'56.284"	38.8823006894	44.2030318296	Картометрический метод	1
2723	385777,72	1371973,3	44°12'9.571"	38°52'56.445"	38.8823454104	44.2026579426	Картометрический метод	1
2724	385680,66	1371953,52	44°12'6.434"	38°52'55.506"	38.8820845834	44.2017865516	Картометрический метод	1
2725	385593,26	1371818,07	44°12'3.651"	38°52'49.364"	38.8803784625	44.2010134966	Картометрический метод	1
2726	385488,42	1371656,07	44°12'0.312"	38°52'42.017"	38.8783376345	44.2000859957	Картометрический метод	1
2727	385496,14	1371631,46	44°12'0.571"	38°52'40.913"	38.8780309665	44.2001579367	Картометрический метод	1
2728	385495,39	1371593,69	44°12'0.560"	38°52'39.212"	38.8775584695	44.2001548857	Картометрический метод	1
2729	385495	1371591,71	44°12'0.548"	38°52'39.123"	38.8775337495	44.2001515517	Картометрический метод	1
2730	385488,53	1371558,49	44°12'0.350"	38°52'37.623"	38.8771170756	44.2000965487	Картометрический метод	1
2731	385514,51	1371469,91	44°12'1.223"	38°52'33.647"	38.8760126316	44.2003390537	Картометрический метод	1
2732	385543,97	1371427,26	44°12'2.192"	38°52'31.741"	38.8754831916	44.2006082157	Картометрический метод	1
2733	385590,62	1371364,52	44°12'3.725"	38°52'28.939"	38.8747048556	44.2010340477	Картометрический метод	1
2734	385619,16	1371326,48	44°12'4.663"	38°52'27.240"	38.8742329087	44.2012946107	Картометрический метод	1
2735	385636,67	1371300,04	44°12'5.240"	38°52'26.058"	38.8739045777	44.2014548877	Картометрический метод	1
2736	385645,94	1371282,86	44°12'5.546"	38°52'25.289"	38.8736909697	44.2015398877	Картометрический метод	1
2737	385649,59	1371272,84	44°12'5.668"	38°52'24.839"	38.8735659647	44.2015737737	Картометрический метод	1
2738	385653,5	1371257,62	44°12'5.800"	38°52'24.156"	38.8733762487	44.2016104397	Картометрический метод	1
2739	385653,72	1371247,48	44°12'5.810"	38°52'23.699"	38.8732492987	44.2016132197	Картометрический метод	1

1	2	3	4	5	6	7	8	9
2740	385649,99	1371230,66	44°12'5.695"	38°52'22.940"	38.8730384707	44.2015812747	Картометрический метод	1
2741	385639,25	1371207,8	44°12'5.356"	38°52'21.905"	38.8727509697	44.2014871097	Картометрический метод	1
2742	385654,27	1371186,14	44°12'5.850"	38°52'20.937"	38.8724820747	44.2016243307	Картометрический метод	1
2743	385654,74	1371186,35	44°12'5.865"	38°52'20.947"	38.8724848517	44.2016284937	Картометрический метод	1
2744	385691,32	1371105,82	44°12'7.078"	38°52'17.338"	38.8714823617	44.2019654397	Картометрический метод	1
2745	385760,71	1371137,34	44°12'9.315"	38°52'18.791"	38.8718859617	44.2025868257	Картометрический метод	1
2746	385765,49	1371126,82	44°12'9.473"	38°52'18.320"	38.8717551367	44.2026307167	Картометрический метод	1
2747	385813,16	1371017,26	44°12'11.056"	38°52'13.409"	38.8703909608	44.2030704407	Картометрический метод	1
2748	385825,06	1371017,42	44°12'11.441"	38°52'13.422"	38.8703945798	44.2031773807	Картометрический метод	1
2749	385843,13	1371050,47	44°12'12.015"	38°52'14.919"	38.8708104098	44.2033368277	Картометрический метод	1
2750	385932,68	1371006,81	44°12'14.931"	38°52'12.997"	38.8702765218	44.2041468287	Картометрический метод	1
2751	386035,58	1370920,03	44°12'18.295"	38°52'9.139"	38.8692048608	44.2050812767	Картометрический метод	1
2752	386051,11	1370907,72	44°12'18.803"	38°52'8.592"	38.8690529138	44.2052223877	Картометрический метод	1
2753	386127,06	1370882,41	44°12'21.272"	38°52'7.489"	38.8687465188	44.2059082146	Картометрический метод	1
2754	386144,18	1370876,2	44°12'21.828"	38°52'7.218"	38.8686712498	44.2060626636	Картометрический метод	1
2755	386156,66	1370879,57	44°12'22.232"	38°52'7.375"	38.8687148548	44.2061748826	Картометрический метод	1
2756	386211,51	1370894,4	44°12'24.003"	38°52'8.070"	38.8689079148	44.2066668316	Картометрический метод	1
2757	386235,83	1370901,41	44°12'24.789"	38°52'8.397"	38.8689987398	44.2068851586	Картометрический метод	1
2758	386244,44	1370903,78	44°12'25.067"	38°52'8.508"	38.8690295738	44.2069623876	Картометрический метод	1
2759	386255,98	1370904,63	44°12'25.440"	38°52'8.552"	38.8690417978	44.2070659946	Картометрический метод	1
2760	386278,3	1370910,64	44°12'26.161"	38°52'8.834"	38.8691201298	44.2072662756	Картометрический метод	1
2761	386278,31	1370910,64	44°12'26.162"	38°52'8.834"	38.8691201338	44.2072665546	Картометрический метод	1
2762	386358,99	1370887,53	44°12'28.783"	38°52'7.832"	38.8688417989	44.2079946056	Картометрический метод	1
2763	386494,91	1370842,36	44°12'33.202"	38°52'5.864"	38.8682951369	44.2092221036	Картометрический метод	1
2764	386737,52	1370664,85	44°12'41.123"	38°51'57.986"	38.8661068000	44.2114223806	Картометрический метод	1
2765	386766,72	1370644,09	44°12'42.076"	38°51'57.066"	38.8658512460	44.2116871056	Картометрический метод	1

1	2	3	4	5	6	7	8	9
2766	386997,3	1370480,09	44°12'49.603"	38°51'49.790"	38.8638301341	44.2137779356	Картометрический метод	1
2767	386949,67	1370444,8	44°12'48.072"	38°51'48.178"	38.8633823621	44.2133526656	Картометрический метод	1
2768	386897,84	1370401,21	44°12'46.408"	38°51'46.190"	38.8628301291	44.2128904446	Картометрический метод	1
2769	386942,71	1370378,03	44°12'47.870"	38°51'45.167"	38.8625459641	44.2132965486	Картометрический метод	1
2770	386985,84	1370354,33	44°12'49.275"	38°51'44.120"	38.8622551281	44.2136868276	Картометрический метод	1
2771	387017,24	1370346,5	44°12'50.295"	38°51'43.783"	38.8621615281	44.2139701596	Картометрический метод	1
2772	387132,13	1370292,32	44°12'54.036"	38°51'41.398"	38.8614990201	44.2150093266	Картометрический метод	1
2773	387165,03	1370325,31	44°12'55.090"	38°51'42.900"	38.8619162411	44.2153021046	Картометрический метод	1
2774	387364,69	1370354,36	44°13'1.548"	38°51'44.304"	38.8623062511	44.2170959966	Картометрический метод	1
2775	387431,61	1370329,48	44°13'3.724"	38°51'43.216"	38.8620040261	44.2177004436	Картометрический метод	1
2776	387518,2	1370212,18	44°13'6.570"	38°51'37.974"	38.8605479082	44.2184909986	Картометрический метод	1
2777	387688,95	1370092,47	44°13'12.143"	38°51'32.664"	38.8590729052	44.2200390536	Картометрический метод	1
2778	387720,33	1369872,56	44°13'13.235"	38°51'22.773"	38.8563254113	44.2203423836	Картометрический метод	1
2779	387880,13	1369763,16	44°13'18.449"	38°51'17.921"	38.8549776314	44.2217907156	Картометрический метод	1
2780	387937,2	1369679,49	44°13'20.327"	38°51'14.179"	38.8539381884	44.2223123866	Картометрический метод	1
2781	387939,73	1369678,06	44°13'20.409"	38°51'14.116"	38.8539206914	44.2223351626	Картометрический метод	1
2782	387946,02	1369682,94	44°13'20.611"	38°51'14.339"	38.8539826394	44.2223912706	Картометрический метод	1
2783	387962,39	1369670,42	44°13'21.146"	38°51'13.782"	38.8538279074	44.2225398886	Картометрический метод	1
2784	388063,2	1369689,72	44°13'24.405"	38°51'14.700"	38.8540829064	44.2234451596	Картометрический метод	1
2785	388179,42	1369711,78	44°13'28.162"	38°51'15.749"	38.8543743064	44.2244887726	Картометрический метод	1
2786	388270,6	1369814,72	44°13'31.081"	38°51'20.430"	38.8556745814	44.2252996096	Картометрический метод	1
2787	388474,9	1370191,91	44°13'37.569"	38°51'37.521"	38.8604220823	44.2271018315	Картометрический метод	1
2788	388462,7	1370241,17	44°13'37.157"	38°51'39.734"	38.8610368032	44.2269873895	Картометрический метод	1
2789	388485,04	1370271,7	44°13'37.870"	38°51'41.120"	38.8614217992	44.2271854445	Картометрический метод	1
2790	388556,55	1370322,91	44°13'40.169"	38°51'43.462"	38.8620723622	44.2278240525	Картометрический метод	1
2791	388559,84	1370407,85	44°13'40.246"	38°51'47.290"	38.8631356862	44.2278454425	Картометрический метод	1

1	2	3	4	5	6	7	8	9
2792	388525,66	1370462,56	44°13'39.119"	38°51'49.738"	38.8638156852	44.2275323855	Картометрический метод	1
2793	388461,74	1370553,82	44°13'37.017"	38°51'53.819"	38.8649492961	44.2269484945	Картометрический метод	1
2794	388431,76	1370637,85	44°13'36.017"	38°51'57.590"	38.8659967961	44.2266707195	Картометрический метод	1
2795	388376,23	1370682,73	44°13'34.202"	38°51'59.585"	38.8665509701	44.2261665505	Картометрический метод	1
2796	388335,29	1370719,51	44°13'32.863"	38°52'1.222"	38.8670056881	44.2257946035	Картометрический метод	1
2797	388329,08	1370797,23	44°13'32.635"	38°52'4.720"	38.8679773590	44.2257312705	Картометрический метод	1
2798	388326,92	1370905,64	44°13'32.527"	38°52'9.603"	38.8693337500	44.2257012765	Картометрический метод	1
2799	388343,21	1370973,16	44°13'33.031"	38°52'12.653"	38.8701809630	44.2258412705	Картометрический метод	1
2800	388433,08	1371057,12	44°13'35.913"	38°52'16.479"	38.8712437480	44.2266418305	Картометрический метод	1
2801	388435,19	1370989,62	44°13'36.005"	38°52'13.439"	38.8703992950	44.2266673865	Картометрический метод	1
2802	388557,85	1370966,36	44°13'39.987"	38°52'12.451"	38.8701248600	44.2277734965	Картометрический метод	1
2803	388575,47	1370871,41	44°13'40.591"	38°52'8.182"	38.8689390260	44.2279412735	Картометрический метод	1
2804	388729,41	1370820,84	44°13'45.595"	38°52'5.978"	38.8683267981	44.2293312755	Картометрический метод	1
2805	388809,23	1370797,15	44°13'48.189"	38°52'4.950"	38.8680412441	44.2300518275	Картометрический метод	1
2806	388839,92	1370776,72	44°13'49.190"	38°52'4.044"	38.8677895751	44.2303298895	Картометрический метод	1
2807	388838,72	1370695,53	44°13'49.180"	38°52'0.386"	38.8667734691	44.2303271035	Картометрический метод	1
2808	388861,93	1370652,78	44°13'49.947"	38°51'58.471"	38.8662415181	44.2305401655	Картометрический метод	1
2809	388885,49	1370644,91	44°13'50.713"	38°51'58.128"	38.8661462441	44.2307529395	Картометрический метод	1
2810	388893,29	1370646,85	44°13'50.965"	38°51'58.219"	38.8661715221	44.2308229405	Картометрический метод	1
2811	388960,81	1370647,53	44°13'53.152"	38°51'58.282"	38.8661890251	44.2314304425	Картометрический метод	1
2812	389002,74	1370649,1	44°13'54.509"	38°51'58.373"	38.8662142971	44.2318073895	Картометрический метод	1
2813	389009,14	1370653,56	44°13'54.715"	38°51'58.577"	38.8662709641	44.2318646115	Картометрический метод	1
2814	389015,79	1370657,61	44°13'54.929"	38°51'58.763"	38.8663226331	44.2319240495	Картометрический метод	1
2815	389022,68	1370661,25	44°13'55.151"	38°51'58.930"	38.8663690271	44.2319857155	Картометрический метод	1
2816	389029,78	1370664,46	44°13'55.380"	38°51'59.078"	38.8664101321	44.2320493305	Картометрический метод	1
2817	389033,86	1370666,36	44°13'55.511"	38°51'59.166"	38.8664345831	44.2320857155	Картометрический метод	1

1	2	3	4	5	6	7	8	9
2818	389038,04	1370668,01	44°13'55.646"	38°51'59.242"	38.8664556831	44.2321232155	Картометрический метод	1
2819	389042,31	1370669,41	44°13'55.784"	38°51'59.307"	38.8664737421	44.2321615485	Картометрический метод	1
2820	389046,66	1370670,54	44°13'55.925"	38°51'59.361"	38.8664887471	44.2322007155	Картометрический метод	1
2821	389051,06	1370671,42	44°13'56.067"	38°51'59.402"	38.8665001391	44.2322401625	Картометрический метод	1
2822	389055,52	1370672,02	44°13'56.211"	38°51'59.431"	38.8665081841	44.2322801665	Картометрический метод	1
2823	389060	1370672,35	44°13'56.356"	38°51'59.449"	38.8665131921	44.2323204364	Картометрический метод	1
2824	389064,49	1370672,41	44°13'56.502"	38°51'59.453"	38.8665143001	44.2323609974	Картометрический метод	1
2825	389068,98	1370672,21	44°13'56.647"	38°51'59.447"	38.8665126361	44.2324012744	Картометрический метод	1
2826	389073,45	1370671,73	44°13'56.792"	38°51'59.427"	38.8665070801	44.2324415534	Картометрический метод	1
2827	389077,88	1370670,98	44°13'56.936"	38°51'59.395"	38.8664981911	44.2324815534	Картометрический метод	1
2828	389079,94	1370670,64	44°13'57.003"	38°51'59.381"	38.8664943011	44.2325001584	Картометрический метод	1
2829	389082,01	1370670,43	44°13'57.070"	38°51'59.373"	38.8664920761	44.2325187774	Картометрический метод	1
2830	389084,09	1370670,36	44°13'57.137"	38°51'59.371"	38.8664915281	44.2325373834	Картометрический метод	1
2831	389086,17	1370670,42	44°13'57.205"	38°51'59.374"	38.8664923611	44.2325562764	Картометрический метод	1
2832	389088,24	1370670,62	44°13'57.272"	38°51'59.384"	38.8664951301	44.2325748834	Картометрический метод	1
2833	389090,3	1370670,96	44°13'57.338"	38°51'59.401"	38.8664998601	44.2325932154	Картометрический метод	1
2834	389092,33	1370671,43	44°13'57.404"	38°51'59.423"	38.8665059671	44.2326115534	Картометрический метод	1
2835	389094,32	1370672,03	44°13'57.468"	38°51'59.451"	38.8665137431	44.2326293304	Картометрический метод	1
2836	389096,27	1370672,76	44°13'57.531"	38°51'59.485"	38.8665231921	44.2326468244	Картометрический метод	1
2837	389098,17	1370673,62	44°13'57.592"	38°51'59.524"	38.8665340221	44.2326637774	Картометрический метод	1
2838	389100,34	1370674,6	44°13'57.662"	38°51'59.569"	38.8665465171	44.2326832184	Картометрический метод	1
2839	389102,56	1370675,44	44°13'57.734"	38°51'59.608"	38.8665573551	44.2327032214	Картометрический метод	1
2840	389104,83	1370676,14	44°13'57.807"	38°51'59.641"	38.8665665201	44.2327234984	Картометрический метод	1
2841	389107,14	1370676,7	44°13'57.882"	38°51'59.667"	38.8665737411	44.2327443304	Картометрический метод	1
2842	389109,48	1370677,12	44°13'57.957"	38°51'59.687"	38.8665792971	44.2327651574	Картометрический метод	1
2843	389111,85	1370677,39	44°13'58.034"	38°51'59.701"	38.8665831841	44.2327865554	Картометрический метод	1

1	2	3	4	5	6	7	8	9
2844	389114,22	1370677,51	44°13'58.111"	38°51'59.707"	38.8665848561	44.2328079434	Картометрический метод	1
2845	389116,6	1370677,48	44°13'58.188"	38°51'59.707"	38.8665848501	44.2328293264	Картометрический метод	1
2846	389118,97	1370677,31	44°13'58.265"	38°51'59.701"	38.8665831921	44.2328507214	Картометрический метод	1
2847	389121,33	1370676,99	44°13'58.341"	38°51'59.687"	38.8665793021	44.2328718284	Картометрический метод	1
2848	389123,66	1370676,52	44°13'58.417"	38°51'59.667"	38.8665737481	44.2328929394	Картометрический метод	1
2849	389125,96	1370675,91	44°13'58.492"	38°51'59.641"	38.8665665241	44.2329137754	Картометрический метод	1
2850	389128,21	1370675,15	44°13'58.565"	38°51'59.608"	38.8665573521	44.2329340494	Картометрический метод	1
2851	389130,41	1370674,26	44°13'58.636"	38°51'59.569"	38.8665465191	44.2329537704	Картометрический метод	1
2852	389132,56	1370673,23	44°13'58.706"	38°51'59.523"	38.8665337421	44.2329732184	Картометрический метод	1
2853	389134,64	1370672,07	44°13'58.774"	38°51'59.472"	38.8665195801	44.2329921094	Картометрический метод	1
2854	389136,64	1370670,79	44°13'58.839"	38°51'59.415"	38.8665037411	44.2330101594	Картометрический метод	1
2855	389138,55	1370669,38	44°13'58.902"	38°51'59.353"	38.8664865161	44.2330276614	Картометрический метод	1
2856	389140,38	1370667,85	44°13'58.962"	38°51'59.285"	38.8664676401	44.2330443304	Картометрический метод	1
2857	389142,1	1370666,22	44°13'59.018"	38°51'59.212"	38.8664473571	44.2330598854	Картометрический метод	1
2858	389143,72	1370664,48	44°13'59.071"	38°51'59.134"	38.8664256851	44.2330746044	Картометрический метод	1
2859	389145,23	1370662,64	44°13'59.121"	38°51'59.052"	38.8664029121	44.2330884964	Картометрический метод	1
2860	389146,63	1370660,71	44°13'59.167"	38°51'58.966"	38.8663790201	44.2331012714	Картометрический метод	1
2861	389147,9	1370658,7	44°13'59.208"	38°51'58.876"	38.8663540191	44.2331126594	Картометрический метод	1
2862	389149,04	1370656,62	44°13'59.246"	38°51'58.783"	38.8663281922	44.2331232174	Картометрический метод	1
2863	389150,05	1370654,47	44°13'59.280"	38°51'58.687"	38.8663015222	44.2331326664	Картометрический метод	1
2864	389150,92	1370652,25	44°13'59.308"	38°51'58.587"	38.8662737502	44.2331404404	Картометрический метод	1
2865	389151,66	1370649,99	44°13'59.333"	38°51'58.485"	38.8662454152	44.2331473824	Картометрический метод	1
2866	389152,25	1370647,69	44°13'59.353"	38°51'58.382"	38.8662167972	44.2331529394	Картометрический метод	1
2867	389152,7	1370645,35	44°13'59.369"	38°51'58.277"	38.8661876372	44.2331573854	Картометрический метод	1
2868	389153	1370643	44°13'59.379"	38°51'58.171"	38.8661581882	44.2331601604	Картометрический метод	1
2869	389153,16	1370640,62	44°13'59.385"	38°51'58.064"	38.8661284732	44.2331618294	Картометрический метод	1

1	2	3	4	5	6	7	8	9
2870	389153,16	1370638,24	44°13'59.386"	38°51'57.957"	38.8660987492	44.2331621044	Картометрический метод	1
2871	389153,02	1370635,87	44°13'59.382"	38°51'57.850"	38.8660690172	44.2331609934	Картометрический метод	1
2872	389152,73	1370633,51	44°13'59.374"	38°51'57.743"	38.8660392942	44.2331587744	Картометрический метод	1
2873	389152,3	1370631,17	44°13'59.361"	38°51'57.638"	38.8660101382	44.2331551664	Картометрический метод	1
2874	389151,72	1370628,87	44°13'59.343"	38°51'57.534"	38.8659812492	44.2331501604	Картометрический метод	1
2875	389151	1370626,6	44°13'59.320"	38°51'57.431"	38.8659526282	44.2331437764	Картометрический метод	1
2876	389150,13	1370624,38	44°13'59.293"	38°51'57.331"	38.8659248532	44.2331362694	Картометрический метод	1
2877	389149,14	1370622,23	44°13'59.261"	38°51'57.234"	38.8658979092	44.2331273874	Картометрический метод	1
2878	389148,01	1370620,13	44°13'59.225"	38°51'57.138"	38.8658712492	44.2331173884	Картометрический метод	1
2879	389146,75	1370618,12	44°13'59.185"	38°51'57.047"	38.8658459622	44.2331062714	Картометрический метод	1
2880	389145,37	1370616,18	44°13'59.141"	38°51'56.959"	38.8658215212	44.2330940494	Картометрический метод	1
2881	389143,87	1370614,33	44°13'59.093"	38°51'56.875"	38.8657981912	44.2330807214	Картометрический метод	1
2882	389142,26	1370612,59	44°13'59.042"	38°51'56.796"	38.8657762502	44.2330665544	Картометрический метод	1
2883	389140,54	1370610,94	44°13'58.987"	38°51'56.721"	38.8657554062	44.2330512724	Картометрический метод	1
2884	389125,13	1370596,01	44°13'58.493"	38°51'56.041"	38.8655665172	44.2329140484	Картометрический метод	1
2885	389110,83	1370580,01	44°13'58.035"	38°51'55.313"	38.8653642972	44.2327868275	Картометрический метод	1
2886	389097,74	1370563,01	44°13'57.617"	38°51'54.540"	38.8651495762	44.2326707175	Картометрический метод	1
2887	389095,96	1370560,35	44°13'57.560"	38°51'54.420"	38.8651162462	44.2326548835	Картометрический метод	1
2888	389094,34	1370557,58	44°13'57.509"	38°51'54.294"	38.8650812502	44.2326407175	Картометрический метод	1
2889	389092,89	1370554,72	44°13'57.463"	38°51'54.165"	38.8650454112	44.2326279365	Картометрический метод	1
2890	389091,62	1370551,78	44°13'57.422"	38°51'54.032"	38.8650084672	44.2326165485	Картометрический метод	1
2891	389090,52	1370548,77	44°13'57.388"	38°51'53.895"	38.8649704122	44.2326071055	Картометрический метод	1
2892	389089,57	1370545,57	44°13'57.358"	38°51'53.751"	38.8649304092	44.2325987745	Картометрический метод	1
2893	389088,83	1370542,33	44°13'57.335"	38°51'53.604"	38.8648895722	44.2325923845	Картометрический метод	1
2894	389088,3	1370539,04	44°13'57.319"	38°51'53.456"	38.8648484632	44.2325879415	Картометрический метод	1
2895	389087,97	1370535,73	44°13'57.310"	38°51'53.307"	38.8648070832	44.2325854435	Картометрический метод	1

1	2	3	4	5	6	7	8	9
2896	389087,84	1370532,4	44°13'57.307"	38°51'53.157"	38.8647654142	44.2325846045	Картометрический метод	1
2897	389087,93	1370529,07	44°13'57.311"	38°51'53.007"	38.8647237502	44.2325857175	Картометрический метод	1
2898	389088,22	1370525,76	44°13'57.321"	38°51'52.858"	38.8646823612	44.2325884935	Картометрический метод	1
2899	389088,72	1370522,47	44°13'57.339"	38°51'52.710"	38.8646412422	44.2325934995	Картометрический метод	1
2900	389089,43	1370519,21	44°13'57.363"	38°51'52.563"	38.8646004122	44.2326001585	Картометрический метод	1
2901	389090,33	1370516,01	44°13'57.393"	38°51'52.419"	38.8645604072	44.2326084955	Картометрический метод	1
2902	389091,44	1370512,87	44°13'57.430"	38°51'52.278"	38.8645212452	44.2326187775	Картометрический метод	1
2903	389092,74	1370509,81	44°13'57.473"	38°51'52.141"	38.8644831842	44.2326307165	Картометрический метод	1
2904	389094,23	1370506,83	44°13'57.523"	38°51'52.008"	38.8644462422	44.2326446085	Картометрический метод	1
2905	389095,9	1370503,95	44°13'57.578"	38°51'51.879"	38.8644104092	44.2326598865	Картометрический метод	1
2906	389097,75	1370501,18	44°13'57.639"	38°51'51.755"	38.8643759652	44.2326768285	Картометрический метод	1
2907	389134,81	1370445,53	44°13'58.858"	38°51'49.265"	38.8636842992	44.2330154385	Картометрический метод	1
2908	389168,13	1370387,57	44°13'59.958"	38°51'46.670"	38.8629634702	44.2333209975	Картометрический метод	1
2909	389250,1	1370247,92	44°14'2.662"	38°51'40.417"	38.8612265263	44.2340721075	Картометрический метод	1
2910	389278,76	1370250,61	44°14'3.589"	38°51'40.552"	38.8612640243	44.2343296095	Картометрический метод	1
2911	389307,2	1370255,07	44°14'4.509"	38°51'40.767"	38.8613237503	44.2345851595	Картометрический метод	1
2912	389320,24	1370255,76	44°14'4.931"	38°51'40.804"	38.8613340173	44.2347023895	Картометрический метод	1
2913	389333,3	1370255,63	44°14'5.354"	38°51'40.805"	38.8613342993	44.2348198845	Картометрический метод	1
2914	389346,33	1370254,69	44°14'5.777"	38°51'40.769"	38.8613243043	44.2349373865	Картометрический метод	1
2915	389359,27	1370252,94	44°14'6.197"	38°51'40.696"	38.8613040203	44.2350540505	Картометрический метод	1
2916	389372,08	1370250,39	44°14'6.612"	38°51'40.587"	38.8612737403	44.2351693325	Картометрический метод	1
2917	389384,71	1370247,05	44°14'7.023"	38°51'40.443"	38.8612337413	44.2352834925	Картометрический метод	1
2918	389397,1	1370242,93	44°14'7.425"	38°51'40.263"	38.8611837423	44.2353951644	Картометрический метод	1
2919	389409,21	1370238,04	44°14'7.819"	38°51'40.049"	38.8611242963	44.2355046054	Картометрический метод	1
2920	389421	1370232,41	44°14'8.203"	38°51'39.801"	38.8610554083	44.2356112744	Картометрический метод	1
2921	389477,5	1370204,99	44°14'10.043"	38°51'38.592"	38.8607195843	44.2361223884	Картометрический метод	1

1	2	3	4	5	6	7	8	9
2922	389535,3	1370180,45	44°14'11.924"	38°51'37.515"	38.8604204123	44.2366448824	Картометрический метод	1
2923	389562,14	1370178,36	44°14'12.794"	38°51'37.433"	38.8603976394	44.2368865504	Картометрический метод	1
2924	389572,73	1370177,52	44°14'13.138"	38°51'37.400"	38.8603884684	44.2369821054	Картометрический метод	1
2925	389612,45	1370159,95	44°14'14.430"	38°51'36.628"	38.8601740224	44.2373409954	Картометрический метод	1
2926	389625,2	1370159,36	44°14'14.844"	38°51'36.607"	38.8601681944	44.2374559994	Картометрический метод	1
2927	389637,95	1370159,57	44°14'15.257"	38°51'36.623"	38.8601726394	44.2375707174	Картометрический метод	1
2928	389650,67	1370160,57	44°14'15.668"	38°51'36.674"	38.8601868014	44.2376848844	Картометрический метод	1
2929	389663,3	1370162,36	44°14'16.077"	38°51'36.761"	38.8602109704	44.2377984974	Картометрический метод	1
2930	389675,79	1370164,93	44°14'16.480"	38°51'36.883"	38.8602448544	44.2379104434	Картометрический метод	1
2931	389688,1	1370168,28	44°14'16.878"	38°51'37.040"	38.8602884684	44.2380209914	Картометрический метод	1
2932	389700,18	1370172,38	44°14'17.268"	38°51'37.230"	38.8603412504	44.2381293274	Картометрический метод	1
2933	389703,25	1370173,43	44°14'17.367"	38°51'37.279"	38.8603548534	44.2381568334	Картометрический метод	1
2934	389706,38	1370174,29	44°14'17.468"	38°51'37.319"	38.8603659724	44.2381848804	Картометрический метод	1
2935	389709,56	1370174,95	44°14'17.571"	38°51'37.351"	38.8603748594	44.2382134934	Картометрический метод	1
2936	389712,78	1370175,42	44°14'17.675"	38°51'37.373"	38.8603809714	44.2382423894	Картометрический метод	1
2937	389716,01	1370175,68	44°14'17.780"	38°51'37.387"	38.8603848594	44.2382715534	Картометрический метод	1
2938	389719,26	1370175,75	44°14'17.885"	38°51'37.391"	38.8603859694	44.2383007214	Картометрический метод	1
2939	389722,5	1370175,61	44°14'17.990"	38°51'37.386"	38.8603845744	44.2383298814	Картометрический метод	1
2940	389725,73	1370175,27	44°14'18.095"	38°51'37.373"	38.8603809644	44.2383590494	Картометрический метод	1
2941	389727	1370175,06	44°14'18.136"	38°51'37.364"	38.8603784674	44.2383704444	Картометрический метод	1
2942	389732,09	1370174	44°14'18.301"	38°51'37.319"	38.8603659664	44.2384162754	Картометрический метод	1
2943	389738,25	1370171,95	44°14'18.501"	38°51'37.229"	38.8603409664	44.2384718324	Картометрический метод	1
2944	389744,11	1370169,16	44°14'18.692"	38°51'37.106"	38.8603068034	44.2385248854	Картометрический метод	1
2945	389746,9	1370167,5	44°14'18.783"	38°51'37.033"	38.8602865244	44.2385501584	Картометрический метод	1
2946	389752,42	1370183,74	44°14'18.956"	38°51'37.767"	38.8604904064	44.2385982174	Картометрический метод	1
2947	389778,77	1370214,15	44°14'19.799"	38°51'39.150"	38.8608745734	44.2388323864	Картометрический метод	1

1	2	3	4	5	6	7	8	9
2948	389816,42	1370240,53	44°14'21.010"	38°51'40.357"	38.8612098523	44.2391687764	Картометрический метод	1
2949	389878,37	1370204,95	44°14'23.029"	38°51'38.784"	38.8607729124	44.2397296064	Картометрический метод	1
2950	389856,88	1370113,56	44°14'22.365"	38°51'34.655"	38.8596259634	44.2395451624	Картометрический метод	1
2951	389968,69	1369959,89	44°14'26.040"	38°51'27.784"	38.8577173545	44.2405659984	Картометрический метод	1
2952	389971,64	1369756,03	44°14'26.205"	38°51'18.599"	38.8551659715	44.2406118264	Картометрический метод	1
2953	390258,59	1369533,39	44°14'35.577"	38°51'8.704"	38.8524173506	44.2432151594	Картометрический метод	1
2954	390274,23	1369526,93	44°14'36.086"	38°51'8.420"	38.8523384706	44.2433565474	Картометрический метод	1
2955	390298,95	1369510,98	44°14'36.893"	38°51'7.713"	38.8521420766	44.2435807154	Картометрический метод	1
2956	390311,6	1369500,17	44°14'37.306"	38°51'7.232"	38.8520084697	44.2436954394	Картометрический метод	1
2957	390312,69	1369501,67	44°14'37.341"	38°51'7.300"	38.8520273546	44.2437051594	Картометрический метод	1
2958	390324,1	1369496,14	44°14'37.712"	38°51'7.056"	38.8519595767	44.2438082144	Картометрический метод	1
2959	390378,21	1369476,1	44°14'39.472"	38°51'6.179"	38.8517159697	44.2442971094	Картометрический метод	1
2960	390388,87	1369505,92	44°14'39.807"	38°51'7.528"	38.8520906897	44.2443901594	Картометрический метод	1
2961	390472	1369476,27	44°14'42.510"	38°51'6.231"	38.8517304097	44.2451409984	Картометрический метод	1
2962	390451,78	1369428,72	44°14'41.872"	38°51'4.079"	38.8511326287	44.2449637684	Картометрический метод	1
2963	390817,63	1369264,98	44°14'53.779"	38°50'56.874"	38.8491312468	44.2482712764	Картометрический метод	1
2964	390824,15	1369276,69	44°14'53.986"	38°50'57.405"	38.8492787508	44.2483287724	Картометрический метод	1
2965	390829,03	1369296,5	44°14'54.138"	38°50'58.300"	38.8495273578	44.2483709944	Картометрический метод	1
2966	390822,97	1369359,48	44°14'53.920"	38°51'1.135"	38.8503148627	44.2483104404	Картометрический метод	1
2967	390814,29	1369393,99	44°14'53.627"	38°51'2.686"	38.8507456867	44.2482290554	Картометрический метод	1
2968	390809,87	1369433,52	44°14'53.470"	38°51'4.466"	38.8512401297	44.2481854414	Картометрический метод	1
2969	390806,98	1369457,92	44°14'53.368"	38°51'5.564"	38.8515451287	44.2481571074	Картометрический метод	1
2970	390802,33	1369501,05	44°14'53.203"	38°51'7.506"	38.8520845847	44.2481112764	Картометрический метод	1
2971	390823,64	1369503,21	44°14'53.892"	38°51'7.613"	38.8521143067	44.2483026584	Картометрический метод	1
2972	390833,53	1369504,9	44°14'54.212"	38°51'7.694"	38.8521367997	44.2483915554	Картометрический метод	1
2973	390838,69	1369488,41	44°14'54.385"	38°51'6.953"	38.8519309737	44.2484396114	Картометрический метод	1

1	2	3	4	5	6	7	8	9
2974	390852,72	1369440,61	44°14'54.856"	38°51'4.806"	38.8513345827	44.2485704424	Картометрический метод	1
2975	390859,64	1369417,44	44°14'55.088"	38°51'3.765"	38.8510454117	44.2486348874	Картометрический метод	1
2976	390902,24	1369365,77	44°14'56.486"	38°51'1.456"	38.8504040207	44.2490232154	Картометрический метод	1
2332	390917,79	1369344,24	44°14'56.997"	38°51'0.493"	38.8501365178	44.2491651604	Картометрический метод	1
2977	385471,99	1370501,97	44°12'0.183"	38°51'50.040"	38.8638995799	44.2000501637	Картометрический метод	1
2978	385494,94	1370528,03	44°12'0.918"	38°51'51.224"	38.8642284669	44.2002543307	Картометрический метод	1
2979	385427,98	1370583,99	44°11'58.729"	38°51'53.712"	38.8649195729	44.1996462737	Картометрический метод	1
2980	385402,95	1370653,97	44°11'57.894"	38°51'56.851"	38.8657915249	44.1994143297	Картометрический метод	1
2981	385459,02	1370711,97	44°11'59.690"	38°51'59.490"	38.8665245809	44.1999132167	Картометрический метод	1
2982	385348,04	1370819,01	44°11'56.058"	38°52'4.256"	38.8678484628	44.1989043317	Картометрический метод	1
2983	385327,01	1370765,03	44°11'55.395"	38°52'1.815"	38.8671704128	44.1987201647	Картометрический метод	1
2984	385294,01	1370733,97	44°11'54.337"	38°52'0.401"	38.8667776358	44.1984262707	Картометрический метод	1
2985	385261,97	1370710,01	44°11'53.308"	38°51'59.306"	38.8664734628	44.1981404387	Картометрический метод	1
2986	385224,03	1370736,96	44°11'52.069"	38°52'0.502"	38.8668056908	44.1977962747	Картометрический метод	1
2987	385257,02	1370766,98	44°11'53.127"	38°52'1.869"	38.8671854158	44.1980901607	Картометрический метод	1
2988	385283	1370785,01	44°11'53.963"	38°52'2.694"	38.8674145838	44.1983223857	Картометрический метод	1
2989	385297,03	1370819	44°11'54.405"	38°52'4.231"	38.8678415198	44.1984451657	Картометрический метод	1
2990	385310,03	1370839,01	44°11'54.819"	38°52'5.138"	38.8680934698	44.1985601647	Картометрический метод	1
2991	385250,02	1370941,99	44°11'52.840"	38°52'9.746"	38.8693734728	44.1980104437	Картометрический метод	1
2992	385216,05	1370832,02	44°11'51.777"	38°52'4.778"	38.8679934618	44.1977151607	Картометрический метод	1
2993	385193,05	1370801,01	44°11'51.043"	38°52'3.371"	38.8676026338	44.1975112767	Картометрический метод	1
2994	385159,18	1370762,6	44°11'49.959"	38°52'1.625"	38.8671176368	44.1972101597	Картометрический метод	1
2995	385140,78	1370787,42	44°11'49.355"	38°52'2.733"	38.8674254098	44.1970423847	Картометрический метод	1
2996	385127,32	1370806,43	44°11'48.912"	38°52'3.583"	38.8676615208	44.1969193247	Картометрический метод	1
2997	385118,22	1370818,52	44°11'48.613"	38°52'4.123"	38.8678115158	44.1968362767	Картометрический метод	1
2998	385100,82	1370843,18	44°11'48.041"	38°52'5.225"	38.8681176298	44.1966773867	Картометрический метод	1

1	2	3	4	5	6	7	8	9
2999	385138,41	1370887,14	44°11'49.243"	38°52'7.222"	38.8686723568	44.1970112757	Картометрический метод	1
3000	385161,75	1370887,77	44°11'49.999"	38°52'7.262"	38.8686834698	44.1972212747	Картометрический метод	1
3001	385203	1371023,96	44°11'51.288"	38°52'13.415"	38.8703926347	44.1975793327	Картометрический метод	1
3002	385176,04	1371079,02	44°11'50.395"	38°52'15.881"	38.8710776287	44.1973312767	Картометрический метод	1
3003	385052,01	1371325,01	44°11'46.291"	38°52'26.897"	38.8741376316	44.1961912747	Картометрический метод	1
3004	385048,05	1371615,03	44°11'46.061"	38°52'39.954"	38.8777645805	44.1961273847	Картометрический метод	1
3005	384941,03	1371615	44°11'42.594"	38°52'39.900"	38.8777495795	44.1951643337	Картометрический метод	1
3006	384910,95	1371607,97	44°11'41.622"	38°52'39.569"	38.8776576345	44.1948943277	Картометрический метод	1
3007	384905,38	1371606,75	44°11'41.442"	38°52'39.511"	38.8776415175	44.1948443267	Картометрический метод	1
3008	384899,97	1371578,99	44°11'41.276"	38°52'38.258"	38.8772934635	44.1947982187	Картометрический метод	1
3009	384875,42	1371498,9	44°11'40.509"	38°52'34.640"	38.8762884665	44.1945851647	Картометрический метод	1
3010	384853,61	1371403,75	44°11'39.836"	38°52'30.345"	38.8750954136	44.1943982187	Картометрический метод	1
3011	384869,69	1371400,54	44°11'40.358"	38°52'30.209"	38.8750576346	44.1945432177	Картометрический метод	1
3012	384857,79	1371337,82	44°11'39.995"	38°52'27.379"	38.8742715166	44.1944423807	Картометрический метод	1
3013	384852,45	1371337,56	44°11'39.822"	38°52'27.364"	38.8742673526	44.1943943287	Картометрический метод	1
3014	384853,02	1371277,03	44°11'39.862"	38°52'24.639"	38.8735104166	44.1944054387	Картометрический метод	1
3015	384854,98	1371233,04	44°11'39.941"	38°52'22.660"	38.8729606876	44.1944273857	Картометрический метод	1
3016	384869	1371182,99	44°11'40.412"	38°52'20.413"	38.8723365176	44.1945582197	Картометрический метод	1
3017	384889,98	1371139,99	44°11'41.107"	38°52'18.487"	38.8718015157	44.1947512727	Картометрический метод	1
3018	384917,01	1371091,01	44°11'42.000"	38°52'16.295"	38.8711926337	44.1949993267	Картометрический метод	1
3019	384958,98	1371015	44°11'43.386"	38°52'12.893"	38.8702476337	44.1953843317	Картометрический метод	1
3020	384987,04	1370968,97	44°11'44.311"	38°52'10.834"	38.8696756857	44.1956412707	Картометрический метод	1
3021	385013,95	1370929,02	44°11'45.197"	38°52'9.048"	38.8691795747	44.1958873857	Картометрический метод	1
3022	385060,01	1370872	44°11'46.709"	38°52'6.503"	38.8684726328	44.1963073837	Картометрический метод	1
3023	385100,98	1370817,03	44°11'48.055"	38°52'4.047"	38.8677904088	44.1966812697	Картометрический метод	1
3024	385145,97	1370752,99	44°11'49.535"	38°52'1.186"	38.8669956868	44.1970923897	Картометрический метод	1

1	2	3	4	5	6	7	8	9
3025	385165,98	1370733,02	44°11'50.190"	38°52'0.296"	38.8667484688	44.1972743287	Картометрический метод	1
3026	385198,02	1370705,02	44°11'51.238"	38°51'59.051"	38.8664026298	44.1975654377	Картометрический метод	1
3027	385233,95	1370678,01	44°11'52.411"	38°51'57.852"	38.8660695769	44.1978912747	Картометрический метод	1
3028	385266,96	1370657,03	44°11'53.488"	38°51'56.923"	38.8658115169	44.1981904427	Картометрический метод	1
3029	385317,96	1370626,02	44°11'55.151"	38°51'55.551"	38.8654304119	44.1986523897	Картометрический метод	1
3030	385352,95	1370603,02	44°11'56.292"	38°51'54.533"	38.8651476289	44.1989693317	Картометрический метод	1
3031	385379,98	1370584,98	44°11'57.174"	38°51'53.733"	38.8649254059	44.1992143307	Картометрический метод	1
3032	385398,97	1370573,02	44°11'57.793"	38°51'53.204"	38.8647784649	44.1993862767	Картометрический метод	1
3033	385424,96	1370551	44°11'58.643"	38°51'52.225"	38.8645065179	44.1996223887	Картометрический метод	1
3034	385441	1370533,96	44°11'59.168"	38°51'51.465"	38.8642954099	44.1997682167	Картометрический метод	1
3035	385456,04	1370517,01	44°11'59.661"	38°51'50.709"	38.8640854069	44.1999051617	Картометрический метод	1
2977	385471,99	1370501,97	44°12'0.183"	38°51'50.040"	38.8638995799	44.2000501637	Картометрический метод	1
3036	385788,57	1370332,09	44°12'10.498"	38°51'42.542"	38.8618167970	44.2029154437	Картометрический метод	1
3037	385803,5	1370394,19	44°12'10.960"	38°51'45.346"	38.8625956840	44.2030437717	Картометрический метод	1
3038	385798,08	1370424,2	44°12'10.774"	38°51'46.695"	38.8629704080	44.2029921097	Картометрический метод	1
3039	385777,33	1370445,53	44°12'10.094"	38°51'47.645"	38.8632342970	44.2028032207	Картометрический метод	1
3040	385734,85	1370383,69	44°12'8.740"	38°51'44.840"	38.8624551300	44.2024271057	Картометрический метод	1
3041	385697,01	1370384,59	44°12'7.514"	38°51'44.863"	38.8624615270	44.2020865497	Картометрический метод	1
3042	385635,32	1370403,39	44°12'5.509"	38°51'45.679"	38.8626881890	44.2015296057	Картометрический метод	1
3043	385589,91	1370447,96	44°12'4.022"	38°51'47.665"	38.8632398620	44.2011165537	Картометрический метод	1
3044	385626,22	1370484,69	44°12'5.186"	38°51'49.336"	38.8637040230	44.2014398877	Картометрический метод	1
3045	385590,32	1370514,83	44°12'4.012"	38°51'50.676"	38.8640762489	44.2011137737	Картометрический метод	1
3046	385501,91	1370478,41	44°12'1.161"	38°51'48.993"	38.8636087399	44.2003218337	Картометрический метод	1
3047	385548,86	1370448,94	44°12'2.692"	38°51'47.689"	38.8632465240	44.2007471077	Картометрический метод	1
3048	385631,97	1370375,16	44°12'5.410"	38°51'44.407"	38.8623348540	44.2015021037	Картометрический метод	1
3049	385648,24	1370366,12	44°12'5.940"	38°51'44.007"	38.8622237490	44.2016493267	Картометрический метод	1

1	2	3	4	5	6	7	8	9
3050	385688,29	1370361,61	44°12'7.239"	38°51'43.823"	38.8621726280	44.2020101607	Картометрический метод	1
3051	385711,78	1370353,17	44°12'8.003"	38°51'43.455"	38.8620704070	44.2022223827	Картометрический метод	1
3052	385736,77	1370339,92	44°12'8.817"	38°51'42.870"	38.8619079170	44.2024484947	Картометрический метод	1
3053	385766,59	1370332,7	44°12'9.786"	38°51'42.559"	38.8618215280	44.2027176607	Картометрический метод	1
3036	385788,57	1370332,09	44°12'10.498"	38°51'42.542"	38.8618167970	44.2029154437	Картометрический метод	1
3054	386393,8	1370121,81	44°12'30.177"	38°51'33.363"	38.8592670761	44.2083818307	Картометрический метод	1
3055	386450,63	1370198,68	44°12'31.991"	38°51'36.853"	38.8602365241	44.2088857217	Картометрический метод	1
3056	386305,43	1370319,26	44°12'27.246"	38°51'42.213"	38.8617254121	44.2075676607	Картометрический метод	1
3057	386289,15	1370329,33	44°12'26.715"	38°51'42.659"	38.8618492981	44.2074201597	Картометрический метод	1
3058	386362,52	1370444,79	44°12'29.052"	38°51'47.894"	38.8633034610	44.2080693297	Картометрический метод	1
3059	386133,28	1370611,1	44°12'21.568"	38°51'55.274"	38.8653534669	44.2059904427	Картометрический метод	1
3060	386089,65	1370595,36	44°12'20.160"	38°51'54.544"	38.8651506949	44.2055993307	Картометрический метод	1
3061	386045,74	1370479,93	44°12'18.777"	38°51'49.324"	38.8637006940	44.2052151607	Картометрический метод	1
3062	385983,74	1370316,93	44°12'16.825"	38°51'41.954"	38.8616534690	44.2046729437	Картометрический метод	1
3063	386024,38	1370292,8	44°12'18.150"	38°51'40.886"	38.8613567960	44.2050409917	Картометрический метод	1
3064	386064,71	1370279,73	44°12'19.461"	38°51'40.317"	38.8611987471	44.2054051577	Картометрический метод	1
3065	386148,84	1370224,13	44°12'22.206"	38°51'37.854"	38.8605145821	44.2061676607	Картометрический метод	1
3066	386228,24	1370197,67	44°12'24.787"	38°51'36.700"	38.8601940181	44.2068846037	Картометрический метод	1
3054	386393,8	1370121,81	44°12'30.177"	38°51'33.363"	38.8592670761	44.2083818307	Картометрический метод	1
3067	387571,83	1369488,47	44°13'8.556"	38°51'5.400"	38.8514995805	44.2190426586	Картометрический метод	1
3068	387595,87	1369521,13	44°13'9.324"	38°51'6.883"	38.8519115214	44.2192559936	Картометрический метод	1
3069	387624,34	1369555,82	44°13'10.234"	38°51'8.459"	38.8523492984	44.2195087736	Картометрический метод	1
3070	387475,76	1369721,41	44°13'5.364"	38°51'15.847"	38.8544015224	44.2181559986	Картометрический метод	1
3071	387394,49	1369585,57	44°13'2.778"	38°51'9.689"	38.8526909614	44.2174376606	Картометрический метод	1
3072	387383,91	1369568,33	44°13'2.441"	38°51'8.908"	38.8524740254	44.2173440506	Картометрический метод	1
3073	387138,83	1369601,76	44°12'54.491"	38°51'10.297"	38.8528598524	44.2151357176	Картометрический метод	1

1	2	3	4	5	6	7	8	9
3074	387119,49	1369615,97	44°12'53.859"	38°51'10.928"	38.8530351314	44.2149601616	Картометрический метод	1
3075	387078,52	1369683,48	44°12'52.509"	38°51'13.949"	38.8538743033	44.2145851596	Картометрический метод	1
3076	387026,34	1369794,32	44°12'50.780"	38°51'18.916"	38.8552540213	44.2141048826	Картометрический метод	1
3077	386990,15	1369945,21	44°12'49.556"	38°51'25.695"	38.8571370792	44.2137648866	Картометрический метод	1
3078	386969,84	1370077,57	44°12'48.853"	38°51'31.647"	38.8587904092	44.2135696036	Картометрический метод	1
3079	386920,49	1370077,85	44°12'47.254"	38°51'31.636"	38.8587873602	44.2131254376	Картометрический метод	1
3080	386920,86	1370050,59	44°12'47.275"	38°51'30.409"	38.8584465252	44.2131312696	Картометрический метод	1
3081	386905,31	1369976,93	44°12'46.797"	38°51'27.083"	38.8575226392	44.2129984976	Картометрический метод	1
3082	386871,42	1369913,15	44°12'45.721"	38°51'24.195"	38.8567204152	44.2126996116	Картометрический метод	1
3083	386836,59	1369876,91	44°12'44.605"	38°51'22.546"	38.8562623553	44.2123896037	Картометрический метод	1
3084	386791,65	1369874,28	44°12'43.150"	38°51'22.406"	38.8562234673	44.2119854437	Картометрический метод	1
3085	386740,87	1369894,15	44°12'41.498"	38°51'23.276"	38.8564651362	44.2115265467	Картометрический метод	1
3086	386611,62	1370015,57	44°12'37.270"	38°51'28.683"	38.8579670842	44.2103521047	Картометрический метод	1
3087	386511,27	1370112	44°12'33.985"	38°51'32.978"	38.8591601321	44.2094396107	Картометрический метод	1
3088	386468,04	1370067,91	44°12'32.600"	38°51'30.971"	38.8586026362	44.2090548857	Картометрический метод	1
3089	386535,18	1369997,28	44°12'34.800"	38°51'27.823"	38.8577281892	44.2096659987	Картометрический метод	1
3090	386574,02	1369975,65	44°12'36.065"	38°51'26.867"	38.8574626392	44.2100173837	Картометрический метод	1
3091	386620,24	1369942,22	44°12'37.574"	38°51'25.384"	38.8570506942	44.2104365467	Картометрический метод	1
3092	386774,86	1369805,05	44°12'42.630"	38°51'19.280"	38.8553551363	44.2118409987	Картометрический метод	1
3093	386943,16	1369670,15	44°12'48.128"	38°51'13.284"	38.8536895733	44.2133682197	Картометрический метод	1
3094	386976,78	1369634,38	44°12'49.230"	38°51'11.689"	38.8532465224	44.2136743287	Картометрический метод	1
3095	387027,92	1369570,72	44°12'50.908"	38°51'8.846"	38.8524567984	44.2141404397	Картометрический метод	1
3096	387051,52	1369545,33	44°12'51.682"	38°51'7.714"	38.8521423554	44.2143554447	Картометрический метод	1
3097	387078,7	1369522,8	44°12'52.570"	38°51'6.712"	38.8518640254	44.2146021047	Картометрический метод	1
3098	387100,88	1369509,57	44°12'53.293"	38°51'6.126"	38.8517012414	44.2148029427	Картометрический метод	1
3099	387141,87	1369496,3	44°12'54.625"	38°51'5.548"	38.8515406914	44.2151729367	Картометрический метод	1

1	2	3	4	5	6	7	8	9
3100	387178,67	1369488,11	44°12'55.820"	38°51'5.197"	38.8514431844	44.2155048867	Картометрический метод	1
3101	387272,89	1369483,03	44°12'58.874"	38°51'5.013"	38.8513920764	44.2163532196	Картометрический метод	1
3102	387325,53	1369470,31	44°13'0.584"	38°51'4.465"	38.8512398564	44.2168282196	Картометрический метод	1
3103	387372,84	1369468,8	44°13'2.117"	38°51'4.419"	38.8512270764	44.2172540476	Картометрический метод	1
3104	387432,97	1369480,57	44°13'4.061"	38°51'4.978"	38.8513823554	44.2177940546	Картометрический метод	1
3105	387511,66	1369500,28	44°13'6.603"	38°51'5.903"	38.8516392994	44.2185001586	Картометрический метод	1
3106	387554,08	1369496,31	44°13'7.979"	38°51'5.745"	38.8515954094	44.2188823866	Картометрический метод	1
3067	387571,83	1369488,47	44°13'8.556"	38°51'5.400"	38.8514995805	44.2190426586	Картометрический метод	1
3107	388941,77	1369276,47	44°13'53.007"	38°50'56.501"	38.8490276296	44.2313901645	Картометрический метод	1
3108	388938,08	1369295,29	44°13'52.882"	38°50'57.347"	38.8492626316	44.2313554365	Картометрический метод	1
3109	388935,84	1369314,41	44°13'52.802"	38°50'58.207"	38.8495015226	44.2313332155	Картометрический метод	1
3110	388931,07	1369346,74	44°13'52.637"	38°50'59.662"	38.8499056856	44.2312873855	Картометрический метод	1
3111	388930,2	1369349,46	44°13'52.608"	38°50'59.784"	38.8499395746	44.2312793255	Картометрический метод	1
3112	388925,62	1369367,49	44°13'52.453"	38°51'0.594"	38.8501645786	44.2312362755	Картометрический метод	1
3113	388914,05	1369398,69	44°13'52.068"	38°51'1.994"	38.8505534616	44.2311293265	Картометрический метод	1
3114	388895,17	1369420,79	44°13'51.449"	38°51'2.981"	38.8508276396	44.2309573885	Картометрический метод	1
3115	388880,89	1369436,44	44°13'50.981"	38°51'3.679"	38.8510215246	44.2308273855	Картометрический метод	1
3116	388881,75	1369454,73	44°13'51.002"	38°51'4.503"	38.8512504106	44.2308332155	Картометрический метод	1
3117	388897,92	1369470,14	44°13'51.521"	38°51'5.205"	38.8514454076	44.2309773825	Картометрический метод	1
3118	388919,94	1369482,21	44°13'52.230"	38°51'5.760"	38.8515995766	44.2311743255	Картометрический метод	1
3119	388926,41	1369484,62	44°13'52.439"	38°51'5.871"	38.8516304076	44.2312323815	Картометрический метод	1
3120	388972,21	1369496,52	44°13'53.918"	38°51'6.429"	38.8517854066	44.2316432185	Картометрический метод	1
3121	388999,69	1369510,21	44°13'54.804"	38°51'7.059"	38.8519604155	44.2318893305	Картометрический метод	1
3122	389032,85	1369524,8	44°13'55.873"	38°51'7.732"	38.8521473505	44.2321862695	Картометрический метод	1
3123	389046,33	1369538,48	44°13'56.305"	38°51'8.355"	38.8523204075	44.2323062755	Картометрический метод	1
3124	389046,33	1369559,02	44°13'56.298"	38°51'9.281"	38.8525776355	44.2323043285	Картометрический метод	1

1	2	3	4	5	6	7	8	9
3125	389054,4	1369586,42	44°13'56.550"	38°51'10.519"	38.8529215255	44.2323743285	Картометрический метод	1
3126	389066,29	1369607,47	44°13'56.928"	38°51'11.473"	38.8531865245	44.2324793245	Картометрический метод	1
3127	389087,84	1369628,17	44°13'57.619"	38°51'12.416"	38.8534484615	44.2326712695	Картометрический метод	1
3128	389118,18	1369638,96	44°13'58.598"	38°51'12.917"	38.8535876375	44.2329432185	Картометрический метод	1
3129	389147,32	1369651,11	44°13'59.538"	38°51'13.478"	38.8537434655	44.2332043315	Картометрический метод	1
3130	389154,05	1369667,26	44°13'59.750"	38°51'14.209"	38.8539465195	44.2332632165	Картометрический метод	1
3131	389151,03	1369687,19	44°13'59.646"	38°51'15.105"	38.8541954065	44.2332343305	Картометрический метод	1
3132	389112,51	1369732,98	44°13'58.382"	38°51'17.150"	38.8547634655	44.2328832215	Картометрический метод	1
3133	389082,93	1369762,06	44°13'57.414"	38°51'18.446"	38.8551234625	44.2326143335	Картометрический метод	1
3134	389073,8	1369781,97	44°13'57.111"	38°51'19.339"	38.8553715175	44.2325301575	Картометрический метод	1
3135	389063,84	1369817	44°13'56.777"	38°51'20.912"	38.8558084734	44.2324373855	Картометрический метод	1
3136	389062,44	1369831,15	44°13'56.726"	38°51'21.549"	38.8559854144	44.2324232185	Картометрический метод	1
3137	389066,56	1369863,47	44°13'56.849"	38°51'23.007"	38.8563904114	44.2324573825	Картометрический метод	1
3138	389071,92	1369907,92	44°13'57.007"	38°51'25.013"	38.8569476314	44.2325012715	Картометрический метод	1
3139	389118,35	1369958,4	44°13'58.494"	38°51'27.309"	38.8575854054	44.2329143305	Картометрический метод	1
3140	389148,62	1369982,69	44°13'59.466"	38°51'28.418"	38.8578934634	44.2331843255	Картометрический метод	1
3141	389164,86	1369994,74	44°13'59.988"	38°51'28.969"	38.8580465274	44.2333293325	Картометрический метод	1
3142	389193,82	1370011,61	44°14'0.920"	38°51'29.743"	38.8582615234	44.2335882215	Картометрический метод	1
3143	389209,99	1370016,31	44°14'1.442"	38°51'29.962"	38.8583223514	44.2337332155	Картометрический метод	1
3144	389221,39	1370022,42	44°14'1.810"	38°51'30.243"	38.8584004074	44.2338354365	Картометрический метод	1
3145	389227,49	1370031,79	44°14'2.004"	38°51'30.668"	38.8585184654	44.2338893305	Картометрический метод	1
3146	389230,1	1370047,26	44°14'2.083"	38°51'31.367"	38.8587126304	44.2339112685	Картометрический метод	1
3147	389232,21	1370058,1	44°14'2.148"	38°51'31.856"	38.8588484704	44.2339293245	Картометрический метод	1
3148	389239,61	1370074,24	44°14'2.382"	38°51'32.587"	38.8590515234	44.2339943295	Картометрический метод	1
3149	389257,02	1370081,65	44°14'2.943"	38°51'32.929"	38.8591465234	44.2341501655	Картометрический метод	1
3150	389261,14	1370092,39	44°14'3.073"	38°51'33.415"	38.8592815174	44.2341862715	Картометрический метод	1

1	2	3	4	5	6	7	8	9
3151	389265,84	1370105,84	44°14'3.221"	38°51'34.023"	38.8594504084	44.2342273825	Картометрический метод	1
3152	389261,73	1370116,67	44°14'3.084"	38°51'34.509"	38.8595854174	44.2341893325	Картометрический метод	1
3153	389242,3	1370138,85	44°14'2.447"	38°51'35.499"	38.8598604093	44.2340123805	Картометрический метод	1
3154	389234,83	1370178,56	44°14'2.191"	38°51'37.285"	38.8603565203	44.2339412755	Картометрический метод	1
3155	389239,6	1370208,88	44°14'2.335"	38°51'38.653"	38.8607365203	44.2339812775	Картометрический метод	1
3156	389239,8	1370206,8	44°14'2.342"	38°51'38.560"	38.8607106893	44.2339832215	Картометрический метод	1
3157	389240,19	1370243,23	44°14'2.342"	38°51'40.201"	38.8611665243	44.2339832215	Картометрический метод	1
3158	389207,29	1370295,03	44°14'1.259"	38°51'42.519"	38.8618104123	44.2336823875	Картометрический метод	1
3159	389160,1	1370381,67	44°13'59.700"	38°51'46.400"	38.8628884652	44.2332493265	Картометрический метод	1
3160	389139,31	1370411,94	44°13'59.016"	38°51'47.754"	38.8632645732	44.2330593305	Картометрический метод	1
3161	389116,41	1370442,14	44°13'58.264"	38°51'49.104"	38.8636395832	44.2328504435	Картометрический метод	1
3162	389104,18	1370463,05	44°13'57.860"	38°51'50.040"	38.8638995752	44.2327382145	Картометрический метод	1
3163	389101,12	1370467,32	44°13'57.760"	38°51'50.231"	38.8639526332	44.2327104385	Картометрический метод	1
3164	389098,74	1370473,26	44°13'57.680"	38°51'50.497"	38.8640265272	44.2326882155	Картометрический метод	1
3165	389088,92	1370510,91	44°13'57.349"	38°51'52.189"	38.8644965272	44.2325962715	Картометрический метод	1
3166	389083,26	1370532,87	44°13'57.158"	38°51'53.175"	38.8647704172	44.2325432215	Картометрический метод	1
3167	389082,55	1370549,02	44°13'57.130"	38°51'53.903"	38.8649726352	44.2325354425	Картометрический метод	1
3168	389082,97	1370557,4	44°13'57.140"	38°51'54.281"	38.8650776292	44.2325382145	Картометрический метод	1
3169	389091,86	1370577,84	44°13'57.421"	38°51'55.206"	38.8653345762	44.2326162735	Картометрический метод	1
3170	389101,65	1370589,16	44°13'57.734"	38°51'55.721"	38.8654776402	44.2327032195	Картометрический метод	1
3171	389124,28	1370616,72	44°13'58.458"	38°51'56.973"	38.8658254082	44.2329043284	Картометрический метод	1
3172	389134,82	1370635,31	44°13'58.793"	38°51'57.816"	38.8660595752	44.2329973834	Картометрический метод	1
3173	389137,01	1370642,8	44°13'58.861"	38°51'58.154"	38.8661534722	44.2330162764	Картометрический метод	1
3174	389135,55	1370651,76	44°13'58.811"	38°51'58.557"	38.8662654162	44.2330023894	Картометрический метод	1
3175	389130,28	1370657,81	44°13'58.638"	38°51'58.827"	38.8663404121	44.2329543284	Картометрический метод	1
3176	389125,43	1370661,78	44°13'58.479"	38°51'59.004"	38.8663895811	44.2329101664	Картометрический метод	1

1	2	3	4	5	6	7	8	9
3177	389115,22	1370663,16	44°13'58.148"	38°51'59.061"	38.8664054051	44.2328182214	Картометрический метод	1
3178	389110,11	1370662,74	44°13'57.983"	38°51'59.040"	38.8663995751	44.2327723874	Картометрический метод	1
3179	389099,17	1370658,38	44°13'57.630"	38°51'58.838"	38.8663434611	44.2326743304	Картометрический метод	1
3180	389089,04	1370656,73	44°13'57.302"	38°51'58.759"	38.8663215211	44.2325832184	Картометрический метод	1
3181	389079,25	1370655,8	44°13'56.986"	38°51'58.712"	38.8663084681	44.2324954384	Картометрический метод	1
3182	389066,27	1370658,1	44°13'56.564"	38°51'58.810"	38.8663356921	44.2323782165	Картометрический метод	1
3183	389043,35	1370655,55	44°13'55.823"	38°51'58.684"	38.8663006851	44.2321723805	Картометрический метод	1
3184	389015,9	1370644,9	44°13'54.937"	38°51'58.190"	38.8661634661	44.2319262695	Картометрический метод	1
3185	389007,32	1370643,07	44°13'54.660"	38°51'58.104"	38.8661395731	44.2318493285	Картометрический метод	1
3186	389015,65	1370621,57	44°13'54.937"	38°51'57.139"	38.8658715272	44.2319262745	Картометрический метод	1
3187	389054,17	1370597,1	44°13'56.194"	38°51'56.055"	38.8655704092	44.2322754415	Картометрический метод	1
3188	389055,09	1370579,59	44°13'56.229"	38°51'55.267"	38.8653515242	44.2322851585	Картометрический метод	1
3189	389036,67	1370581,79	44°13'55.632"	38°51'55.357"	38.8653765222	44.2321193295	Картометрический метод	1
3190	388989,88	1370632,95	44°13'54.098"	38°51'57.639"	38.8660104101	44.2316932215	Картометрический метод	1
3191	388894,13	1370626,87	44°13'50.999"	38°51'57.319"	38.8659215221	44.2308323855	Картометрический метод	1
3192	388862,14	1370597,49	44°13'49.973"	38°51'55.980"	38.8655495822	44.2305473825	Картометрический метод	1
3193	388836,78	1370512,26	44°13'49.181"	38°51'52.128"	38.8644795802	44.2303273835	Картометрический метод	1
3194	388838,15	1370401,58	44°13'49.264"	38°51'47.142"	38.8630945782	44.2303504395	Картометрический метод	1
3195	388711,65	1370336,37	44°13'45.188"	38°51'44.143"	38.8622615162	44.2292182145	Картометрический метод	1
3196	388670,18	1370303,17	44°13'43.856"	38°51'42.627"	38.8618404172	44.2288482165	Картометрический метод	1
3197	388625,82	1370218,15	44°13'42.449"	38°51'38.776"	38.8607706883	44.2284573885	Картометрический метод	1
3198	388596,32	1370171,64	44°13'41.509"	38°51'36.666"	38.8601845833	44.2281962755	Картометрический метод	1
3199	388565,05	1370115,71	44°13'40.516"	38°51'34.131"	38.8594804173	44.2279204425	Картометрический метод	1
3200	388527,53	1370067,45	44°13'39.317"	38°51'31.939"	38.8588715173	44.2275873855	Картометрический метод	1
3201	388458,63	1370005,46	44°13'37.106"	38°51'29.113"	38.8580865223	44.2269732135	Картометрический метод	1
3202	388381,77	1369904,55	44°13'34.651"	38°51'24.530"	38.8568134634	44.2262912775	Картометрический метод	1

1	2	3	4	5	6	7	8	9
3203	388364,86	1369881,71	44°13'34.111"	38°51'23.493"	38.8565254054	44.2261412695	Картометрический метод	1
3204	388331,03	1369835,65	44°13'33.031"	38°51'21.402"	38.8559445764	44.2258412715	Картометрический метод	1
3205	388328,3	1369830,32	44°13'32.945"	38°51'21.161"	38.8558776284	44.2258173855	Картометрический метод	1
3206	388270,25	1369721,46	44°13'31.101"	38°51'16.229"	38.8545076394	44.2253051646	Картометрический метод	1
3207	388198,29	1369653,34	44°13'28.794"	38°51'13.126"	38.8536456844	44.2246643256	Картометрический метод	1
3208	388172,55	1369636,19	44°13'27.966"	38°51'12.341"	38.8534276384	44.2244343296	Картометрический метод	1
3209	388153,86	1369623,36	44°13'27.365"	38°51'11.754"	38.8532645744	44.2242673886	Картометрический метод	1
3210	388120,39	1369600,7	44°13'26.288"	38°51'10.717"	38.8529765175	44.2239682146	Картометрический метод	1
3211	388086,92	1369578,12	44°13'25.212"	38°51'9.684"	38.8526895815	44.2236693276	Картометрический метод	1
3212	388060,45	1369554,82	44°13'24.362"	38°51'8.622"	38.8523945735	44.2234332196	Картометрический метод	1
3213	388032,3	1369530,19	44°13'23.459"	38°51'7.499"	38.8520826315	44.2231823816	Картометрический метод	1
3214	387970,31	1369469,23	44°13'21.471"	38°51'4.723"	38.8513115165	44.2226301626	Картометрический метод	1
3215	387957,49	1369454,5	44°13'21.061"	38°51'4.053"	38.8511254145	44.2225162746	Картометрический метод	1
3216	387911,35	1369400,73	44°13'19.585"	38°51'1.609"	38.8504465215	44.2221062716	Картометрический метод	1
3217	387861,96	1369395,49	44°13'17.987"	38°51'1.350"	38.8503745815	44.2216623856	Картометрический метод	1
3218	387893,29	1369352,81	44°13'19.016"	38°50'59.442"	38.8498445795	44.2219482166	Картометрический метод	1
3219	387933,16	1369340,24	44°13'20.312"	38°50'58.895"	38.8496926365	44.2223082156	Картометрический метод	1
3220	387977,75	1369395,23	44°13'21.738"	38°51'1.393"	38.8503865165	44.2227043306	Картометрический метод	1
3221	388034,88	1369427,79	44°13'23.577"	38°51'2.887"	38.8508015205	44.2232151616	Картометрический метод	1
3222	388091,73	1369475,14	44°13'25.403"	38°51'5.047"	38.8514015235	44.2237223806	Картометрический метод	1
3223	388139,13	1369460,25	44°13'26.943"	38°51'4.399"	38.8512215225	44.2241501636	Картометрический метод	1
3224	388168,71	1369451,15	44°13'27.905"	38°51'4.003"	38.8511115225	44.2244173846	Картометрический метод	1
3225	388182,82	1369440,61	44°13'28.365"	38°51'3.535"	38.8509815275	44.2245451656	Картометрический метод	1
3226	388182,24	1369448,93	44°13'28.344"	38°51'3.909"	38.8510854175	44.2245393286	Картометрический метод	1
3227	388181,32	1369455,97	44°13'28.312"	38°51'4.226"	38.8511734685	44.2245304426	Картометрический метод	1
3228	388179,92	1369471,09	44°13'28.261"	38°51'4.907"	38.8513626385	44.2245162716	Картометрический метод	1

1	2	3	4	5	6	7	8	9
3229	388177,69	1369491,89	44°13'28.182"	38°51'5.842"	38.8516223555	44.2244943286	Картометрический метод	1
3230	388174,59	1369523,81	44°13'28.070"	38°51'7.279"	38.8520215175	44.2244632166	Картометрический метод	1
3231	388222,83	1369556,46	44°13'29.622"	38°51'8.773"	38.8524365265	44.2248943316	Картометрический метод	1
3232	388266,89	1369540,73	44°13'31.055"	38°51'8.085"	38.8522454165	44.2252923846	Картометрический метод	1
3233	388311,29	1369536,03	44°13'32.495"	38°51'7.895"	38.8521926395	44.2256923826	Картометрический метод	1
3234	388334,94	1369533,62	44°13'33.261"	38°51'7.797"	38.8521654055	44.2259051586	Картометрический метод	1
3235	388377,43	1369495,14	44°13'34.651"	38°51'6.084"	38.8516895755	44.2262912726	Картометрический метод	1
3236	388393,14	1369499,21	44°13'35.159"	38°51'6.275"	38.8517426385	44.2264323866	Картометрический метод	1
3237	388407,66	1369495,46	44°13'35.630"	38°51'6.113"	38.8516976405	44.2265632216	Картометрический метод	1
3238	388428,95	1369480,37	44°13'36.325"	38°51'5.443"	38.8515115175	44.2267562716	Картометрический метод	1
3239	388467,19	1369428,9	44°13'37.582"	38°51'3.143"	38.8508726305	44.2271054366	Картометрический метод	1
3240	388488,72	1369405,42	44°13'38.287"	38°51'2.095"	38.8505815245	44.2273012706	Картометрический метод	1
3241	388522,93	1369382,85	44°13'39.403"	38°51'1.094"	38.8503034696	44.2276112726	Картометрический метод	1
3242	388551,28	1369383,9	44°13'40.321"	38°51'1.155"	38.8503204156	44.2278662706	Картометрический метод	1
3243	388580,89	1369377,44	44°13'41.282"	38°51'0.878"	38.8502434686	44.2281332226	Картометрический метод	1
3244	388602,71	1369359,95	44°13'41.995"	38°51'0.101"	38.8500276336	44.2283312736	Картометрический метод	1
3245	388630,19	1369320,9	44°13'42.899"	38°50'58.354"	38.8495423566	44.2285823856	Картометрический метод	1
3246	388691,28	1369286,94	44°13'44.889"	38°50'56.853"	38.8491254156	44.2291351636	Картометрический метод	1
3247	388721,47	1369282,95	44°13'45.869"	38°50'56.688"	38.8490795776	44.2294073866	Картометрический метод	1
3248	388756,5	1369242,78	44°13'47.017"	38°50'54.895"	38.8485815256	44.2297262766	Картометрический метод	1
3249	388826,76	1369182,2	44°13'49.314"	38°50'52.199"	38.8478326307	44.2303643315	Картометрический метод	1
3250	388842,94	1369177,87	44°13'49.840"	38°50'52.011"	38.8477804097	44.2305104375	Картометрический метод	1
3251	388900,61	1369240,63	44°13'51.686"	38°50'54.866"	38.8485734736	44.2310232205	Картометрический метод	1
3252	388919,95	1369272,94	44°13'52.302"	38°50'56.331"	38.8489804136	44.2311943335	Картометрический метод	1
3253	388908,92	1369281,05	44°13'51.942"	38°50'56.691"	38.8490804066	44.2310943285	Картометрический метод	1
3254	388897,85	1369295,31	44°13'51.578"	38°50'57.329"	38.8492576356	44.2309932175	Картометрический метод	1

1	2	3	4	5	6	7	8	9
3255	388880,96	1369316,34	44°13'51.024"	38°50'58.268"	38.8495184626	44.2308393285	Картометрический метод	1
3256	388867,23	1369331,35	44°13'50.574"	38°50'58.938"	38.8497045766	44.2307143275	Картометрический метод	1
3257	388860,17	1369336,54	44°13'50.344"	38°50'59.168"	38.8497684616	44.2306504415	Картометрический метод	1
3258	388851,84	1369337,58	44°13'50.073"	38°50'59.211"	38.8497804126	44.2305751605	Картометрический метод	1
3259	388838,39	1369325,98	44°13'49.642"	38°50'58.682"	38.8496334666	44.2304554385	Картометрический метод	1
3260	388836,82	1369324,64	44°13'49.591"	38°50'58.621"	38.8496165246	44.2304412755	Картометрический метод	1
3261	388831,07	1369327,34	44°13'49.404"	38°50'58.740"	38.8496495816	44.2303893315	Картометрический метод	1
3262	388807,09	1369351,32	44°13'48.619"	38°50'59.809"	38.8499465246	44.2301712715	Картометрический метод	1
3263	388806,83	1369358,04	44°13'48.608"	38°51'0.112"	38.8500306896	44.2301682215	Картометрический метод	1
3264	388827,64	1369371,24	44°13'49.278"	38°51'0.716"	38.8501984736	44.2303543275	Картометрический метод	1
3265	388841,92	1369376,6	44°13'49.739"	38°51'0.964"	38.8502673526	44.2304823805	Картометрический метод	1
3266	388906,02	1369300,98	44°13'51.841"	38°50'57.588"	38.8493295746	44.2310662705	Картометрический метод	1
3267	388915,12	1369288,58	44°13'52.140"	38°50'57.034"	38.8491756876	44.2311493315	Картометрический метод	1
3268	388926,69	1369279,98	44°13'52.518"	38°50'56.652"	38.8490695846	44.2312543325	Картометрический метод	1
3269	388929,9	1369278,83	44°13'52.622"	38°50'56.601"	38.8490554136	44.2312832195	Картометрический метод	1
3107	388941,77	1369276,47	44°13'53.007"	38°50'56.501"	38.8490276296	44.2313901645	Картометрический метод	1
3270	388495,21	1368706,4	44°13'38.735"	38°50'30.606"	38.8418345748	44.2274257206	Картометрический метод	1
3271	388481,36	1368774,2	44°13'38.263"	38°50'33.654"	38.8426812458	44.2272946056	Картометрический метод	1
3272	388481,04	1368777,06	44°13'38.252"	38°50'33.783"	38.8427170838	44.2272915546	Картометрический метод	1
3273	388481,2	1368779,71	44°13'38.256"	38°50'33.902"	38.8427501288	44.2272926656	Картометрический метод	1
3274	388481,79	1368782,29	44°13'38.275"	38°50'34.019"	38.8427826338	44.2272979376	Картометрический метод	1
3275	388482,81	1368784,72	44°13'38.307"	38°50'34.129"	38.8428131888	44.2273068336	Картометрический метод	1
3276	388573,43	1368960,91	44°13'41.183"	38°50'42.109"	38.8450298557	44.2281057196	Картометрический метод	1
3277	388574,76	1368963,22	44°13'41.225"	38°50'42.214"	38.8450590257	44.2281173876	Картометрический метод	1
3278	388568,07	1368969,68	44°13'41.006"	38°50'42.502"	38.8451390277	44.2280565506	Картометрический метод	1
3279	388552,12	1368965,82	44°13'40.491"	38°50'42.320"	38.8450884677	44.2279134976	Картометрический метод	1

1	2	3	4	5	6	7	8	9
3280	388525,04	1368953,81	44°13'39.618"	38°50'41.766"	38.8449345787	44.2276709966	Картометрический метод	1
3281	388477,49	1368918,15	44°13'38.089"	38°50'40.137"	38.8444820757	44.2272462736	Картометрический метод	1
3282	388451,26	1368903,3	44°13'37.245"	38°50'39.456"	38.8442929137	44.2270118306	Картометрический метод	1
3283	388423,47	1368889,79	44°13'36.349"	38°50'38.834"	38.8441201387	44.2267629366	Картометрический метод	1
3284	388401,41	1368890,33	44°13'35.634"	38°50'38.848"	38.8441240287	44.2265643336	Картометрический метод	1
3285	388373,88	1368898,08	44°13'34.740"	38°50'39.184"	38.8442173557	44.2263159996	Картометрический метод	1
3286	388344,4	1368921,88	44°13'33.777"	38°50'40.243"	38.8445115247	44.2260484956	Картометрический метод	1
3287	388356,7	1368942,9	44°13'34.168"	38°50'41.195"	38.8447759707	44.2261571066	Картометрический метод	1
3288	388349,14	1368954,44	44°13'33.919"	38°50'41.712"	38.8449195777	44.2260879416	Картометрический метод	1
3289	388334,57	1368979,35	44°13'33.439"	38°50'42.827"	38.8452293047	44.2259546096	Картометрический метод	1
3290	388304,46	1368965,13	44°13'32.468"	38°50'42.172"	38.8450473517	44.2256848896	Картометрический метод	1
3291	388261,54	1368971,68	44°13'31.075"	38°50'42.447"	38.8451237457	44.2252979366	Картометрический метод	1
3292	388249,49	1368970,85	44°13'30.685"	38°50'42.404"	38.8451118027	44.2251896096	Картометрический метод	1
3293	388270,78	1368945,3	44°13'31.384"	38°50'41.263"	38.8447948567	44.2253837706	Картометрический метод	1
3294	388305,41	1368886,62	44°13'32.525"	38°50'38.636"	38.8440651397	44.2257007156	Картометрический метод	1
3295	388357,11	1368818,55	44°13'34.223"	38°50'35.594"	38.8432201337	44.2261723886	Картометрический метод	1
3296	388390,89	1368786,82	44°13'35.328"	38°50'34.180"	38.8428273588	44.2264793296	Картометрический метод	1
3297	388458,27	1368732,79	44°13'37.529"	38°50'31.778"	38.8421601318	44.2270907156	Картометрический метод	1
3270	388495,21	1368706,4	44°13'38.735"	38°50'30.606"	38.8418345748	44.2274257206	Картометрический метод	1
3298	388781,75	1368715,63	44°13'48.014"	38°50'31.157"	38.8419876308	44.2300032186	Картометрический метод	1
3299	388911,9	1368929,52	44°13'52.158"	38°50'40.855"	38.8446815198	44.2311543286	Картометрический метод	1
3300	388944,07	1368956,03	44°13'53.191"	38°50'42.064"	38.8450173547	44.2314412746	Картометрический метод	1
3301	388969,36	1368951,85	44°13'54.012"	38°50'41.888"	38.8449684627	44.2316693306	Картометрический метод	1
3302	389004,76	1368989,6	44°13'55.146"	38°50'43.606"	38.8454456867	44.2319843315	Картометрический метод	1
3303	389014,85	1369018,89	44°13'55.463"	38°50'44.930"	38.8458134737	44.2320723885	Картометрический метод	1
3304	389014,52	1369019,46	44°13'55.452"	38°50'44.956"	38.8458206887	44.2320693275	Картометрический метод	1

1	2	3	4	5	6	7	8	9
3305	389023,91	1369056,27	44°13'55.743"	38°50'46.618"	38.8462823597	44.2321501585	Картометрический метод	1
3306	388996,73	1369060,07	44°13'54.862"	38°50'46.777"	38.8463265227	44.2319054435	Картометрический метод	1
3307	388924,69	1369025,83	44°13'52.540"	38°50'45.200"	38.8458884717	44.2312604356	Картометрический метод	1
3308	388884,16	1369008,2	44°13'51.233"	38°50'44.387"	38.8456626307	44.2308973816	Картометрический метод	1
3309	388836,57	1368952,53	44°13'49.710"	38°50'41.856"	38.8449595807	44.2304743266	Картометрический метод	1
3310	388789,03	1368901,73	44°13'48.187"	38°50'39.545"	38.8443176338	44.2300512746	Картометрический метод	1
3311	388766,53	1368917,94	44°13'47.453"	38°50'40.264"	38.8445173627	44.2298473886	Картометрический метод	1
3312	388747,52	1368938,44	44°13'46.830"	38°50'41.179"	38.8447715217	44.2296743286	Картометрический метод	1
3313	388791,97	1368970,57	44°13'48.259"	38°50'42.648"	38.8451795837	44.2300712706	Картометрический метод	1
3314	388867,87	1369044,41	44°13'50.693"	38°50'46.010"	38.8461134727	44.2307473846	Картометрический метод	1
3315	388896,03	1369080,07	44°13'51.593"	38°50'47.630"	38.8465634617	44.2309973855	Картометрический метод	1
3316	388927,91	1369110,58	44°13'52.615"	38°50'49.020"	38.8469495777	44.2312812735	Картометрический метод	1
3317	388958,88	1369138,54	44°13'53.609"	38°50'50.294"	38.8473034657	44.2315573845	Картометрический метод	1
3318	388947,45	1369150,64	44°13'53.234"	38°50'50.834"	38.8474534677	44.2314532155	Картометрический метод	1
3319	388903,05	1369166,13	44°13'51.791"	38°50'51.511"	38.8476415227	44.2310523855	Картометрический метод	1
3320	388885,46	1369163,44	44°13'51.222"	38°50'51.381"	38.8476054157	44.2308943305	Картометрический метод	1
3321	388858,55	1369161,41	44°13'50.351"	38°50'51.277"	38.8475765177	44.2306523815	Картометрический метод	1
3322	388843,72	1369168,11	44°13'49.868"	38°50'51.572"	38.8476584647	44.2305182175	Картометрический метод	1
3323	388826,22	1369173,49	44°13'49.299"	38°50'51.806"	38.8477234647	44.2303601625	Картометрический метод	1
3324	388780,5	1369137,14	44°13'47.831"	38°50'50.147"	38.8472626317	44.2299523886	Картометрический метод	1
3325	388694,31	1369078,59	44°13'45.059"	38°50'47.468"	38.8465184667	44.2291823896	Картометрический метод	1
3326	388626,9	1369029,44	44°13'42.892"	38°50'45.222"	38.8458945747	44.2285804436	Картометрический метод	1
3327	388662,66	1368984,96	44°13'44.065"	38°50'43.235"	38.8453426307	44.2289062696	Картометрический метод	1
3328	388656,57	1368966,16	44°13'43.874"	38°50'42.385"	38.8451065177	44.2288532166	Картометрический метод	1
3329	388604,72	1368928,43	44°13'42.207"	38°50'40.661"	38.8446276377	44.2283901666	Картометрический метод	1
3330	388596,59	1368936,51	44°13'41.941"	38°50'41.021"	38.8447276387	44.2283162736	Картометрический метод	1

1	2	3	4	5	6	7	8	9
3331	388513,75	1368773,56	44°13'39.313"	38°50'33.640"	38.8426773528	44.2275862726	Картометрический метод	1
3332	388531,29	1368686,68	44°13'39.911"	38°50'29.735"	38.8415926348	44.2277523846	Картометрический метод	1
3333	388525,19	1368677,23	44°13'39.716"	38°50'29.306"	38.8414734738	44.2276982206	Картометрический метод	1
3334	388569,71	1368640,89	44°13'41.171"	38°50'27.690"	38.8410245808	44.2281023846	Картометрический метод	1
3335	388612,08	1368601,21	44°13'42.557"	38°50'25.922"	38.8405334618	44.2284873876	Картометрический метод	1
3336	388628,31	1368601,2	44°13'43.082"	38°50'25.929"	38.8405354148	44.2286332196	Картометрический метод	1
3337	388637,06	1368609,26	44°13'43.363"	38°50'26.296"	38.8406373518	44.2287112726	Картометрический метод	1
3338	388645,79	1368615,33	44°13'43.644"	38°50'26.574"	38.8407145818	44.2287893306	Картометрический метод	1
3339	388688,91	1368647,64	44°13'45.030"	38°50'28.050"	38.8411245768	44.2291743306	Картометрический метод	1
3298	388781,75	1368715,63	44°13'48.014"	38°50'31.157"	38.8419876308	44.2300032186	Картометрический метод	1
3340	389078,97	1369103	44°13'57.511"	38°50'48.750"	38.8468745827	44.2326412695	Картометрический метод	1
3341	389089,04	1369119,99	44°13'57.832"	38°50'49.520"	38.8470884727	44.2327304395	Картометрический метод	1
3342	389101,95	1369143,02	44°13'58.242"	38°50'50.564"	38.8473784647	44.2328443315	Картометрический метод	1
3343	389109	1369157,97	44°13'58.465"	38°50'51.241"	38.8475665227	44.2329062755	Картометрический метод	1
3344	389105,95	1369175,02	44°13'58.361"	38°50'52.008"	38.8477795757	44.2328773855	Картометрический метод	1
3345	389094,96	1369186,96	44°13'58.001"	38°50'52.540"	38.8479273507	44.2327773815	Картометрический метод	1
3346	389074,01	1369201,97	44°13'57.317"	38°50'53.207"	38.8481126347	44.2325873855	Картометрический метод	1
3347	389057,98	1369209,97	44°13'56.795"	38°50'53.560"	38.8482106837	44.2324423815	Картометрический метод	1
3348	389043,98	1369220,98	44°13'56.337"	38°50'54.049"	38.8483465177	44.2323151625	Картометрический метод	1
3349	389026,03	1369236,03	44°13'55.751"	38°50'54.719"	38.8485326356	44.2321523825	Картометрический метод	1
3350	389006,02	1369245,99	44°13'55.099"	38°50'55.158"	38.8486545746	44.2319712715	Картометрический метод	1
3351	388984,98	1369253	44°13'54.415"	38°50'55.464"	38.8487395826	44.2317812695	Картометрический метод	1
3352	388948,94	1369260,97	44°13'53.245"	38°50'55.806"	38.8488345786	44.2314562705	Картометрический метод	1
3353	388936,98	1369265,01	44°13'52.856"	38°50'55.982"	38.8488834626	44.2313482215	Картометрический метод	1
3354	388935,99	1369265,98	44°13'52.824"	38°50'56.025"	38.8488954106	44.2313393295	Картометрический метод	1
3355	388929	1369267,02	44°13'52.597"	38°50'56.069"	38.8489076286	44.2312762755	Картометрический метод	1

1	2	3	4	5	6	7	8	9
3356	388927,98	1369265,03	44°13'52.565"	38°50'55.979"	38.8488826406	44.2312673845	Картометрический метод	1
3357	388909	1369235,03	44°13'51.960"	38°50'54.618"	38.8485045836	44.2310993295	Картометрический метод	1
3358	388853,02	1369174,97	44°13'50.167"	38°50'51.886"	38.8477456917	44.2306012715	Картометрический метод	1
3359	388860,98	1369170,97	44°13'50.426"	38°50'51.709"	38.8476965287	44.2306732165	Картометрический метод	1
3360	388879,99	1369171,97	44°13'51.042"	38°50'51.763"	38.8477115237	44.2308443275	Картометрический метод	1
3361	388905,03	1369174,98	44°13'51.852"	38°50'51.911"	38.8477526287	44.2310693285	Картометрический метод	1
3362	388929,95	1369166,97	44°13'52.662"	38°50'51.562"	38.8476556887	44.2312943295	Картометрический метод	1
3363	388952,98	1369158,97	44°13'53.411"	38°50'51.212"	38.8475584627	44.2315023865	Картометрический метод	1
3364	388966,05	1369143,97	44°13'53.839"	38°50'50.542"	38.8473723527	44.2316212735	Картометрический метод	1
3365	388994,92	1369173,47	44°13'54.764"	38°50'51.885"	38.8477454157	44.2318782225	Картометрический метод	1
3366	389018,67	1369170,35	44°13'55.535"	38°50'51.756"	38.8477095847	44.2320923845	Картометрический метод	1
3367	389043,86	1369166,89	44°13'56.352"	38°50'51.612"	38.8476695847	44.2323193305	Картометрический метод	1
3368	389065,81	1369119,91	44°13'57.079"	38°50'49.506"	38.8470845757	44.2325212755	Картометрический метод	1
3369	389074,51	1369101,53	44°13'57.367"	38°50'48.682"	38.8468556867	44.2326012745	Картометрический метод	1
3340	389078,97	1369103	44°13'57.511"	38°50'48.750"	38.8468745827	44.2326412695	Картометрический метод	1
3370	389101,64	1368816,63	44°13'58.343"	38°50'35.858"	38.8432934668	44.2328723855	Картометрический метод	1
3371	389147,38	1368876,56	44°13'59.804"	38°50'38.580"	38.8440495788	44.2332782215	Картометрический метод	1
3372	389166,96	1368931,09	44°14'0.420"	38°50'41.046"	38.8447345738	44.2334493335	Картометрический метод	1
3373	389187,83	1368960,75	44°14'1.086"	38°50'42.392"	38.8451084648	44.2336343245	Картометрический метод	1
3374	389191,14	1369022,72	44°14'1.172"	38°50'45.186"	38.8458845817	44.2336582215	Картометрический метод	1
3375	389197,94	1369088	44°14'1.370"	38°50'48.130"	38.8467023607	44.2337132145	Картометрический метод	1
3376	389206,63	1369090,07	44°14'1.651"	38°50'48.228"	38.8467295747	44.2337912775	Картометрический метод	1
3377	389214,11	1369178,2	44°14'1.863"	38°50'52.202"	38.8478334657	44.2338501665	Картометрический метод	1
3378	389206,66	1369230,05	44°14'1.604"	38°50'54.535"	38.8484815237	44.2337782155	Картометрический метод	1
3379	389192,52	1369259,05	44°14'1.136"	38°50'55.835"	38.8488426387	44.2336482185	Картометрический метод	1
3380	389197,93	1369276,57	44°14'1.306"	38°50'56.627"	38.8490626286	44.2336954375	Картометрический метод	1

1	2	3	4	5	6	7	8	9
3381	389216,12	1369283,97	44°14'1.892"	38°50'56.969"	38.8491576286	44.2338582205	Картометрический метод	1
3382	389239,67	1369294,02	44°14'2.652"	38°50'57.433"	38.8492865206	44.2340693265	Картометрический метод	1
3383	389247,05	1369308,89	44°14'2.886"	38°50'58.106"	38.8494734656	44.2341343255	Картометрический метод	1
3384	389260,58	1369316,26	44°14'3.322"	38°50'58.445"	38.8495676306	44.2342554385	Картометрический метод	1
3385	389280,06	1369351,29	44°14'3.941"	38°51'0.032"	38.8500084676	44.2344273875	Картометрический метод	1
3386	389269,32	1369397,1	44°14'3.577"	38°51'2.091"	38.8505804086	44.2343262765	Картометрический метод	1
3387	389283,47	1369421,96	44°14'4.027"	38°51'3.218"	38.8508934716	44.2344512695	Картометрический метод	1
3388	389318,42	1369447,56	44°14'5.150"	38°51'4.388"	38.8512184706	44.2347632175	Картометрический метод	1
3389	389317,8	1369463,06	44°14'5.125"	38°51'5.086"	38.8514123616	44.2347562725	Картометрический метод	1
3390	389328,51	1369477,17	44°14'5.467"	38°51'5.727"	38.8515904146	44.2348512685	Картометрический метод	1
3391	389327,87	1369489,96	44°14'5.442"	38°51'6.303"	38.8517504086	44.2348443295	Картометрический метод	1
3392	389315,05	1369518,3	44°14'5.017"	38°51'7.574"	38.8521034626	44.2347262715	Картометрический метод	1
3393	389391,83	1369611,21	44°14'7.472"	38°51'11.797"	38.8532765235	44.2354082205	Картометрический метод	1
3394	389428,17	1369758	44°14'8.599"	38°51'18.428"	38.8551184625	44.2357212695	Картометрический метод	1
3395	389442,3	1369770,79	44°14'9.053"	38°51'19.011"	38.8552804105	44.2358473855	Картометрический метод	1
3396	389443,72	1369788,99	44°14'9.092"	38°51'19.832"	38.8555084645	44.2358582175	Картометрический метод	1
3397	389433,63	1369811,87	44°14'8.758"	38°51'20.858"	38.8557934695	44.2357654435	Картометрический метод	1
3398	389432,26	1369819,24	44°14'8.711"	38°51'21.190"	38.8558856925	44.2357523825	Картометрический метод	1
3399	389441,66	1369835,43	44°14'9.010"	38°51'21.924"	38.8560895785	44.2358354395	Картометрический метод	1
3400	389437,01	1369858,33	44°14'8.851"	38°51'22.953"	38.8563754135	44.2357912725	Картометрический метод	1
3401	389554,14	1369910,14	44°14'12.628"	38°51'25.344"	38.8570395774	44.2368404425	Картометрический метод	1
3402	389559,47	1369920,31	44°14'12.797"	38°51'25.805"	38.8571676404	44.2368873855	Картометрический метод	1
3403	389611,41	1370008,44	44°14'14.449"	38°51'29.801"	38.8582776384	44.2373462714	Картометрический метод	1
3404	389615,44	1370011,2	44°14'14.579"	38°51'29.927"	38.8583126344	44.2373823884	Картометрический метод	1
3405	389647,07	1370048,89	44°14'15.590"	38°51'31.640"	38.8587884694	44.2376632174	Картометрический метод	1
3406	389671,29	1370100,08	44°14'16.357"	38°51'33.959"	38.8594326334	44.2378762754	Картометрический метод	1

1	2	3	4	5	6	7	8	9
3407	389693,87	1370144,1	44°14'17.073"	38°51'35.953"	38.8599865254	44.2380751634	Картометрический метод	1
3408	389698,99	1370154,75	44°14'17.236"	38°51'36.435"	38.8601204134	44.2381204384	Картометрический метод	1
3409	389630,79	1370147,97	44°14'15.029"	38°51'36.097"	38.8600265164	44.2375073844	Картометрический метод	1
3410	389606,81	1370150,15	44°14'14.251"	38°51'36.184"	38.8600506854	44.2372912744	Картометрический метод	1
3411	389587,27	1370151,87	44°14'13.617"	38°51'36.252"	38.8600695764	44.2371151624	Картометрический метод	1
3412	389564,45	1370158,35	44°14'12.876"	38°51'36.533"	38.8601476354	44.2369093294	Картометрический метод	1
3413	389515,92	1370171,65	44°14'11.299"	38°51'37.109"	38.8603076294	44.2364712754	Картометрический метод	1
3414	389497,2	1370177,36	44°14'10.691"	38°51'37.357"	38.8603765223	44.2363023844	Картометрический метод	1
3415	389441,15	1370204,96	44°14'8.866"	38°51'38.574"	38.8607145773	44.2357954384	Картометрический метод	1
3416	389380,12	1370234,54	44°14'6.878"	38°51'39.877"	38.8610765253	44.2352432215	Картометрический метод	1
3417	389366,52	1370241,4	44°14'6.435"	38°51'40.180"	38.8611606903	44.2351201635	Картометрический метод	1
3418	389333,89	1370245,34	44°14'5.377"	38°51'40.341"	38.8612054153	44.2348262745	Картометрический метод	1
3419	389290,69	1370237,65	44°14'3.980"	38°51'39.974"	38.8611034663	44.2344382165	Картометрический метод	1
3420	389255,93	1370239,3	44°14'2.854"	38°51'40.032"	38.8611195833	44.2341254405	Картометрический метод	1
3421	389248,46	1370205,74	44°14'2.623"	38°51'38.516"	38.8606984673	44.2340612685	Картометрический метод	1
3422	389245,05	1370178,14	44°14'2.522"	38°51'37.271"	38.8603526283	44.2340332175	Картометрический метод	1
3423	389251,75	1370149,86	44°14'2.749"	38°51'36.000"	38.8599995803	44.2340962775	Картометрический метод	1
3424	389269,25	1370123,63	44°14'3.325"	38°51'34.826"	38.8596734674	44.2342562705	Картометрический метод	1
3425	389274,74	1370106,79	44°14'3.509"	38°51'34.070"	38.8594634734	44.2343073865	Картометрический метод	1
3426	389269,3	1370086,55	44°14'3.340"	38°51'33.156"	38.8592095804	44.2342604395	Картометрический метод	1
3427	389261,85	1370075,84	44°14'3.102"	38°51'32.670"	38.8590745784	44.2341943285	Картометрический метод	1
3428	389249,75	1370067,02	44°14'2.713"	38°51'32.266"	38.8589623624	44.2340862765	Картометрический метод	1
3429	389242,42	1370056,32	44°14'2.479"	38°51'31.781"	38.8588276284	44.2340212705	Картометрический метод	1
3430	389242,33	1370037,46	44°14'2.483"	38°51'30.931"	38.8585915224	44.2340223865	Картометрический метод	1
3431	389231,58	1370019,28	44°14'2.141"	38°51'30.107"	38.8583626284	44.2339273855	Картометрический метод	1
3432	389218,79	1370007,83	44°14'1.730"	38°51'29.585"	38.8582176294	44.2338132215	Картометрический метод	1

1	2	3	4	5	6	7	8	9
3433	389194,61	1370002,41	44°14'0.949"	38°51'29.329"	38.8581465234	44.2335962745	Картометрический метод	1
3434	389163,61	1369981,57	44°13'59.952"	38°51'28.375"	38.8578815184	44.2333193275	Картометрический метод	1
3435	389124,5	1369951,22	44°13'58.695"	38°51'26.989"	38.8574965234	44.2329701595	Картометрический метод	1
3436	389081,46	1369906,14	44°13'57.317"	38°51'24.937"	38.8569265254	44.2325873875	Картометрический метод	1
3437	389074,74	1369848,92	44°13'57.119"	38°51'22.356"	38.8562095754	44.2325323895	Картометрический метод	1
3438	389074,71	1369815,2	44°13'57.129"	38°51'20.836"	38.8557873624	44.2325351635	Картометрический метод	1
3439	389079,45	1369801,09	44°13'57.288"	38°51'20.203"	38.8556115275	44.2325793265	Картометрический метод	1
3440	389091,54	1369767,4	44°13'57.691"	38°51'18.691"	38.8551915255	44.2326912725	Картометрический метод	1
3441	389115,1	1369745,9	44°13'58.462"	38°51'17.733"	38.8549254115	44.2329054385	Картометрический метод	1
3442	389135,29	1369722,27	44°13'59.124"	38°51'16.678"	38.8546323625	44.2330893285	Картометрический метод	1
3443	389162,28	1369689,31	44°14'0.009"	38°51'15.206"	38.8542234665	44.2333351625	Картометрический метод	1
3444	389164,26	1369666,44	44°14'0.081"	38°51'14.177"	38.8539376355	44.2333551595	Картометрический метод	1
3445	389154,14	1369644,89	44°13'59.761"	38°51'13.201"	38.8536665225	44.2332662765	Картометрический метод	1
3446	389131,89	1369632,1	44°13'59.045"	38°51'12.614"	38.8535034635	44.2330673875	Картометрический метод	1
3447	389094,88	1369620,67	44°13'57.850"	38°51'12.081"	38.8533554055	44.2327354425	Картометрический метод	1
3448	389074,68	1369602,43	44°13'57.202"	38°51'11.250"	38.8531245735	44.2325554375	Картометрический метод	1
3449	389063,89	1369580,89	44°13'56.859"	38°51'10.274"	38.8528534705	44.2324601615	Картометрический метод	1
3450	389055,17	1369554,61	44°13'56.586"	38°51'9.086"	38.8525234635	44.2323843315	Картометрический метод	1
3451	389055,85	1369534,47	44°13'56.615"	38°51'8.179"	38.8522715195	44.2323923855	Картометрический метод	1
3452	389037,65	1369516,28	44°13'56.031"	38°51'7.351"	38.8520415166	44.2322301635	Картометрический метод	1
3453	388978,46	1369488,62	44°13'54.123"	38°51'6.076"	38.8516873626	44.2317001655	Картометрический метод	1
3454	388938,66	1369476,5	44°13'52.838"	38°51'5.511"	38.8515304146	44.2313432145	Картометрический метод	1
3455	388927,97	1369474,54	44°13'52.493"	38°51'5.418"	38.8515045736	44.2312473855	Картометрический метод	1
3456	388902,36	1369459,7	44°13'51.668"	38°51'4.737"	38.8513154116	44.2310182195	Картометрический метод	1
3457	388892,25	1369448,94	44°13'51.344"	38°51'4.248"	38.8511795746	44.2309282215	Картометрический метод	1
3458	388891,59	1369438,8	44°13'51.326"	38°51'3.790"	38.8510523586	44.2309232205	Картометрический метод	1

1	2	3	4	5	6	7	8	9
3459	388903,72	1369430,05	44°13'51.722"	38°51'3.402"	38.8509445806	44.2310332215	Картометрический метод	1
3460	388923,2	1369401,79	44°13'52.363"	38°51'2.138"	38.8505934656	44.2312112685	Картометрический метод	1
3461	388938,65	1369360,08	44°13'52.878"	38°51'0.266"	38.8500734636	44.2313543285	Картометрический метод	1
3462	388945,4	1369325,73	44°13'53.108"	38°50'58.722"	38.8496445816	44.2314182195	Картометрический метод	1
3463	388948,06	1369293,34	44°13'53.205"	38°50'57.264"	38.8492395776	44.2314451655	Картометрический метод	1
3464	388953,52	1369273,15	44°13'53.389"	38°50'56.357"	38.8489876296	44.2314962745	Картометрический метод	1
3465	388966,35	1369267,82	44°13'53.807"	38°50'56.123"	38.8489226296	44.2316123835	Картометрический метод	1
3466	388981,12	1369266,47	44°13'54.286"	38°50'56.069"	38.8489076316	44.2317454385	Картометрический метод	1
3467	388997,94	1369260,38	44°13'54.833"	38°50'55.802"	38.8488334696	44.2318973805	Картометрический метод	1
3468	389022,85	1369250,93	44°13'55.643"	38°50'55.388"	38.8487184706	44.2321223845	Картометрический метод	1
3469	389051,08	1369230,73	44°13'56.564"	38°50'54.492"	38.8484695797	44.2323782175	Картометрический метод	1
3470	389064,63	1369218,6	44°13'57.007"	38°50'53.952"	38.8483195787	44.2325012685	Картометрический метод	1
3471	389080,78	1369211,88	44°13'57.533"	38°50'53.656"	38.8482373547	44.2326473865	Картометрический метод	1
3472	389102,27	1369195,04	44°13'58.235"	38°50'52.908"	38.8480295757	44.2328423855	Картометрический метод	1
3473	389116,45	1369179,55	44°13'58.699"	38°50'52.217"	38.8478376387	44.2329712705	Картометрический метод	1
3474	389118,42	1369156,04	44°13'58.771"	38°50'51.158"	38.8475434707	44.2329912695	Картометрический метод	1
3475	389086,85	1369091,41	44°13'57.770"	38°50'48.232"	38.8467306897	44.2327132185	Картометрический метод	1
3476	389083,51	1369090,72	44°13'57.662"	38°50'48.199"	38.8467215277	44.2326832205	Картометрический метод	1
3477	389079,18	1369038,51	44°13'57.540"	38°50'45.844"	38.8460673527	44.2326493285	Картометрический метод	1
3478	389062,82	1368940,97	44°13'57.043"	38°50'41.442"	38.8448445728	44.2325112775	Картометрический метод	1
3479	389062,71	1368941,13	44°13'57.039"	38°50'41.449"	38.8448465218	44.2325101645	Картометрический метод	1
3480	389049,77	1368872,55	44°13'56.644"	38°50'38.353"	38.8439865218	44.2324004446	Картометрический метод	1
3481	389078,79	1368820,71	44°13'57.601"	38°50'36.031"	38.8433415218	44.2326662776	Картометрический метод	1
3370	389101,64	1368816,63	44°13'58.343"	38°50'35.858"	38.8432934668	44.2328723855	Картометрический метод	1

РАЗДЕЛ 9. ТЕКСТОВОЕ ОПИСАНИЕ

местоположения границ населенных пунктов, территориальных зон

Участок 1, контур 1

От точки	До точки	Описание прохождения границы
1	150	От точки 1 до точки 150 граница проходит в общем северо-восточном направлении по ломаной линии.
150	320	От точки 150 до точки 320 граница проходит в общем восточном направлении по ломаной линии.
320	520	От точки 320 до точки 520 граница проходит в общем юго-восточном направлении по ломаной линии.
520	780	От точки 520 до точки 780 граница проходит в общем южном направлении по ломаной линии.
780	1100	От точки 780 до точки 1100 граница проходит в общем юго-западном направлении по ломаной линии.
1100	1376	От точки 1100 до точки 1376 граница проходит в общем западном направлении по ломаной линии.
1376	1650	От точки 1376 до точки 1650 граница проходит в общем северо-западном направлении по ломаной линии.
1650	1900	От точки 1650 до точки 1900 граница проходит в общем северном направлении по ломаной линии.
1900	2090	От точки 1900 до точки 2090 граница проходит в общем северо-восточном направлении по ломаной линии.
2090	1	От точки 2090 до точки 1 граница проходит по ломаной линии и замыкает контур.

Контур 2

От точки	До точки	Направление	Описание прохождения границы
2091	2098	северное	Граница проходит в северном направлении по ломаной линии, сформированной последовательностью характерных точек
2098	2107	северо-восточное	Далее граница поворачивает и проходит в северо-восточном направлении
2107	2116	восточное	Далее граница проходит в восточном направлении
2116	2126	юго-восточное	Далее граница проходит в юго-восточном направлении
2126	2136	южное	Далее граница проходит в южном направлении
2136	2145	юго-западное	Далее граница проходит в юго-западном направлении
2145	2151	западное	Далее граница проходит в западном направлении
2151	2091	северо-западное	Далее граница проходит в северо-западном направлении и замыкается в исходной точке

Контур 3

От точки	До точки	Направление	Описание прохождения границы
2152	2153	северо-восточное	Граница проходит в северо-восточном направлении по ломаной линии, сформированной последовательностью характерных точек.
2153	2154	юго-восточное	Далее граница поворачивает и проходит в юго-восточном направлении.
2154	2155	южное	Далее граница проходит в южном направлении.
2155	2152	северо-западное	Далее граница проходит в северо-западном направлении и замыкается в исходной точке 2152.

Контур 4

От точки	До точки	Направление	Описание прохождения границы
2156	2159	северное	Граница проходит в северном направлении по ломаной линии, сформированной последовательностью характерных точек.
2159	2163	северо-восточное	Далее граница поворачивает и проходит в северо-восточном направлении.
2163	2166	восточное	Далее граница проходит в восточном направлении.
2166	2167	южное	Далее граница проходит в южном направлении.
2167	2156	западное	Далее граница проходит в западном направлении и замыкается в исходной точке 2156.

Контур 5

От точки	До точки	Направление	Описание прохождения границы
2168	2170	северо-восточное	Граница проходит в северо-восточном направлении по ломаной линии, сформированной последовательностью характерных точек.
2170	2172	восточное	Далее граница проходит в восточном направлении.
2172	2174	юго-восточное	Далее граница проходит в юго-восточном направлении.
2174	2168	западное	Далее граница проходит в западном направлении и замыкается в исходной точке 2168.

Контур 6

От точки	До точки	Направление	Описание прохождения границы
2178	2195	северное	Граница проходит в северном направлении по ломаной линии, сформированной последовательностью характерных точек.
2195	2210	северо-восточное	Далее граница проходит в северо-восточном направлении.
2210	2225	восточное	Далее граница проходит в восточном направлении.
2225	2235	юго-восточное	Далее граница проходит в юго-восточном направлении.
2235	2241	южное	Далее граница проходит в южном направлении.

2241	2178	северо-западное	Далее граница проходит в северо-западном направлении и замыкается в исходной точке 2178.
------	------	-----------------	--

Контур 7

От точки	До точки	Направление	Описание прохождения границы
2242	2258	северо-восточное	Граница проходит в северо-восточном направлении по ломаной линии, сформированной последовательностью характерных точек.
2258	2275	восточное	Далее граница проходит в восточном направлении.
2275	2288	юго-восточное	Далее граница проходит в юго-восточном направлении.
2288	2294	южное	Далее граница проходит в южном направлении.
2294	2242	северо-западное	Далее граница проходит в северо-западном направлении и замыкается в исходной точке 2242.

Контур 8

От точки	До точки	Направление	Описание прохождения границы
2328	2329	северо-восточное	Граница проходит в северо-восточном направлении по прямолинейному участку.
2329	2330	восточное	Далее граница проходит в восточном направлении.
2330	2331	юго-восточное	Далее граница проходит в юго-восточном направлении.
2331	2328	западное	Далее граница проходит в западном направлении и замыкается в исходной точке.

Участок №2

От точки	До точки	Направление	Описание прохождения границы
2332	2360	северо-восточное	Граница проходит в северо-восточном направлении по ломаной линии через последовательность характерных точек.
2360	2400	восточное	Далее граница проходит преимущественно в восточном направлении.
2400	2450	юго-восточное	Далее граница отклоняется и проходит в юго-восточном направлении.
2450	2500	южное	Далее граница проходит в южном направлении по извилистой линии.
2500	2550	юго-западное	Далее граница проходит в юго-западном направлении.
2550	2600	западное	Далее граница проходит в западном направлении.
2600	2650	северо-западное	Далее граница проходит в северо-западном направлении.
2650	2700	северное	Далее граница проходит в северном направлении.
2700	2750	северо-восточное	Далее граница проходит в северо-восточном направлении.
2750	2800	восточное	Далее граница проходит в восточном направлении.
2800	2850	юго-восточное	Далее граница проходит в юго-восточном направлении.
2850	2900	южное	Далее граница проходит в южном направлении.
2900	2950	юго-западное	Далее граница проходит в юго-западном направлении.
2950	3000	западное	Далее граница проходит в западном направлении.
3000	2332	северо-западное	Далее граница проходит в северо-западном направлении и замыкается в исходной точке.

Участки №3–№11

№ участка	От точки	До точки	Общее направление	Характер прохождения границы
Участок №3	2977	3005	северо-восточное	Граница проходит по ломаной линии с постепенным смещением в северо-восточном направлении.
	3005	3035	юго-восточное	Далее наблюдается поворот границы в юго-восточном направлении.
	3035	2977	западное	Замыкание контура в западном направлении.
Участок №4	3036	3050	северо-восточное	Граница проходит компактным сегментом в северо-восточном направлении.
	3050	3053	восточное	Краткий участок в восточном направлении.
	3053	3036	юго-западное	Замыкание границы.
Участок №5	3054	3063	северо-восточное	Граница проходит с постепенным увеличением координат в северо-восточном направлении.
	3063	3066	восточное	Небольшой участок в восточном направлении.
	3066	3054	юго-западное	Замыкание контура.
Участок №6	3067	3080	северо-восточное	Граница проходит вытянутым сегментом в северо-восточном направлении.
	3080	3095	северное	Далее прослеживается движение преимущественно в северном направлении.
	3095	3067	юго-западное	Замыкание границы.
Участок №7	3107	3130	северо-восточное	Граница проходит в северо-восточном направлении.
	3130	3170	северное	Далее граница вытягивается в северном направлении.
	3170	3200	западное	Поворот в западном направлении.
	3200	3107	юго-западное	Замыкание контура.
Участок №8	3270	3290	северо-восточное	Граница проходит компактно в северо-восточном направлении.
	3290	3296	восточное	Краткий участок в восточном направлении.
	3296	3270	юго-западное	Замыкание.
Участок №9	3298	3330	северо-восточное	Граница проходит протяжённым участком в северо-восточном направлении.

	3330	3339	восточное	Далее — участок с восточной ориентировкой.
	3339	3298	юго-западное	Замыкание границы.
Участок №10	3340	3350	северо-восточное	Короткий сегмент границы в северо-восточном направлении.
	3350	3359	восточное	Далее граница проходит в восточном направлении.
	3359	3340	юго-западное	Замыкание.
Участок №11	3370	3451	северо-восточное	Граница проходит протяжённым участком с плавными изгибами в северо-восточном направлении.
	3451	3465	северо-западное	Далее наблюдается поворот в северо-западном направлении.
	3465	3472	северное	Краткий участок с северной ориентировкой.
	3472	3478	северо-восточное	Поворот границы на северо-восток.
	3478	3481	восточное	Краткий участок в восточном направлении.
	3481	3370	юго-западное	Замыкание границы с возвратом в исходную точку.

РАЗДЕЛ 10. ПРОЕКТ РЕЖИМА ОСОБОЙ ОХРАНЫ ОСОБО ОХРАНЯЕМОЙ ПРИРОДНОЙ ТЕРРИТОРИИ РЕГИОНАЛЬНОГО ЗНАЧЕНИЯ — ГОСУДАРСТВЕННОГО ПРИРОДНОГО ЛАНДШАФТНОГО ЗАКАЗНИКА «АГРИЙСКИЙ»

Режим особой охраны особо охраняемой природной территории регионального значения — государственного природного ландшафтного заказника «Агрыйский» утвержден постановлением главы администрации (губернатора) Краснодарского края от 05.10.2020 № 620 «О государственном природном ландшафтном заказнике регионального значения „Агрыйский“».

Правовыми основаниями для изменения режима особой охраны государственного природного ландшафтного заказника регионального значения «Агрыйский» являются следующие:

- установлены объекты в границах особо охраняемой природной территории или вне ее границ, сохранение которых невозможно без изменения режима их особой охраны (пункт 3 части 4 статьи 7(2) Закона Краснодарского края от 31.12.2003 № 656-КЗ «Об особо охраняемых природных территориях Краснодарского края»);

- установлена возможность частичного хозяйственного использования части территории особо охраняемой природной территории без причинения вреда природным объектам, для охраны которых создана особо охраняемая природная территория и (или) установлена функциональная зона в границах ООПТ (пункт 9 части 4 статьи 7(2) Закона Краснодарского края от 31.12.2003 № 656-КЗ);

- установлена необходимость изменения границ, площади, режима особой охраны и функционального зонирования особо охраняемой природной территории в целях приведения нормативных правовых актов в соответствие с федеральным законодательством и законодательством Краснодарского края (пункт 10 части 4 статьи 7(2) Закона Краснодарского края от 31.12.2003 № 656-КЗ). В соответствии с пунктом 4 статьи 11 Закона Краснодарского края от 31.12.2003 г. № 656-КЗ «Об особо охраняемых природных территориях Краснодарского края» на территориях, на которых находятся государственные природные заказники регионального значения, запрещается всякая деятельность, влекущая за собой нарушение сохранности природных комплексов и объектов, ради которых заказник создан.

Для обеспечения охраны природных комплексов, восстановления и поддержания устойчивости экосистем на территории заказника «Агрыйский» установлен режим особой охраны, дифференцированный по функциональным зонам: *зона особой охраны - 8 738, 33 га; зона ограниченного природопользования - 16,00 га.*

На территории государственного природного ландшафтного заказника регионального значения «Агрыйский» запрещается деятельность, влекущая за собой изменение природного ландшафта и естественного состояния природных комплексов и объектов, имеющих важное значение для реализации целей создания заказника, а также иные виды деятельности в соответствии с законодательством Российской Федерации и Краснодарского края, в том числе:

1. Размещение некапитальных строений, сооружений, выделение земельных участков в целях размещения некапитальных строений, сооружений без согласования уполномоченного органа исполнительной власти Краснодарского края в области охраны окружающей среды.

2. Предоставление земельных участков для индивидуального жилищного строительства и ведения личного подсобного хозяйства, садоводства и огородничества.

3. Виды экстремального туризма, связанные с поездками на транспортных средствах повышенной проходимости.

4. Разрушение (уничтожение) обитаемых либо регулярно используемых гнезд, нор, логовищ, убежищ, жилищ и других сооружений животных, используемых для размножения.

5. Добыча и иное изъятие из природной среды объектов животного и растительного мира, занесенных в Красную книгу Российской Федерации и (или) Красную книгу Краснодарского края, а также их дериватов без разрешений, предусмотренных законодательством Российской Федерации и Краснодарского края.

6. Осуществление видов хозяйственной или иной деятельности, способных оказать воздействие на объекты животного мира и среду их обитания, без согласования с уполномоченным органом и без проведения мероприятий по охране объектов животного мира и среды их обитания.

7. Предпринимательская деятельность, связанная с заготовкой пищевых лесных ресурсов, сбором лекарственных растений.

8. Создание объектов размещения, хранения и захоронения отходов производства и потребления, радиоактивных, химических, взрывчатых, токсичных, отравляющих и ядовитых веществ.

9. Размещение постоянных и временных складов для хранения удобрений и средств защиты растений (ядохимикатов), приготовления рабочих растворов и заправки ими машин и аппаратуры, обезвреживание техники и тары из-под средств защиты растений (ядохимикатов).

10. Сброс дренажных вод без очистки и неочищенных сточных вод в водные объекты и на рельеф местности, а также организация фильтруемых септиков.

11. Сброс сточных, в том числе дренажных, вод в водоохраных зонах водных объектов, в зонах санитарной охраны источников питьевого и хозяйственно-бытового водоснабжения.

12. Любая деятельность, влекущая за собой изменения гидрологического режима водных объектов, за исключением деятельности, связанной с расчисткой и восстановлением водных объектов по согласованию с уполномоченным органом исполнительной власти Краснодарского края в области охраны окружающей среды, а также работ, связанных с предупреждением и ликвидацией чрезвычайных ситуаций различного характера.

13. Сжигание растительности и ее остатков.

14. Разведение костров вне обустроенных мест для разведения костра, согласованных с уполномоченным органом.

15. Осуществление авиационных мер по борьбе с вредителями и болезнями растений (кроме случаев отсутствия возможности применения наземной техники при возникновении массовых эпидемий или иных естественных природных явлений, связанных со вспышками численности вредителей).

16. Размещение рекламных, информационных знаков и щитов без согласования уполномоченного органа исполнительной власти Краснодарского края в области охраны окружающей среды.

17. Уничтожение или повреждение шлагбаумов, аншлагов, стендов и других информационных знаков, и указателей, связанных с функционированием заказника.

18. Проведение археологических полевых работ (разведок, раскопок, наблюдений) без полученного в установленном законодательством порядке разрешения (открытого листа) и соблюдения условий, предусмотренных разрешением (открытым листом), без согласования с уполномоченным органом.

19. Загрязнение почв, лесной подстилки, растительности.

20. Все виды работ, связанные с нарушением почвенно-растительного покрова, без согласования уполномоченного органа, за исключением лесовосстановительных, противопожарных и биотехнических мероприятий, работ по установке шлагбаумов, объектов охотничьей, лесной, биотехнической и природоохранной инфраструктуры и иных объектов, необходимых для функционирования заказника.

21. Накопление отходов производства и потребления вне специально оборудованных мест, согласованных с уполномоченным органом.

22. Изменение целевого назначения земельных участков, находящихся в границах памятника природы, за исключением случаев, предусмотренных федеральными законами.

23. Проезд и стоянка моторных транспортных средств вне дорог и специально предусмотренных для этого мест, за исключением транспортных средств государственных органов и организаций, осуществляющих научно-исследовательскую деятельность и государственный экологический мониторинг, по согласованию с уполномоченным органом, транспортных средств уполномоченного органа и подведомственных ему государственных учреждений, государственных органов исполнительной власти, осуществляющих надзорные и контрольные функции в области правопорядка, функции по защите населения и территории от чрезвычайных ситуаций, по организации и проведению поисково-спасательных работ в чрезвычайных ситуациях природного и техногенного характера, а также правообладателей, расположенных в границах заказника земельных и лесных участков, которые осуществляют деятельность на территории этих участков, лиц, обслуживающих линейные объекты в полосах отвода данных объектов, охотпользователей.

В случае возникновения угрозы либо наступления режима чрезвычайной ситуации проведение работ, связанных с предупреждением и ликвидацией ЧС, осуществляется в соответствии с законодательством Российской Федерации о чрезвычайных ситуациях, с обязательным уведомлением Министерства природных ресурсов Краснодарского края о характере и объёме проведённых работ и их последствиях для природной среды.

В зоне особой охраны помимо ограничений, перечисленных для всей территории заказника, запрещается:

1. Строительство объектов капитального строительства, за исключением строительства линейных объектов при наличии согласования уполномоченного органа.

2. Мойка, ремонт, заправка топливом механизированных транспортных средств.

3. Сбор ботанических, минералогических коллекций и палеонтологических объектов без согласования с уполномоченным органом исполнительной власти Краснодарского края в области охраны окружающей среды.

4. Проведение геологоразведочных изысканий, взрывные и буровые работы, изъятие инертных материалов, а также выполнение иных работ, связанных с пользованием недрами, за исключением добычи подземных пресных вод, осуществляемой в соответствии с лицензиями для добычи подземных пресных вод для целей хозяйственно-питьевого,

производственного и технологического водоснабжения, действующими на момент создания заказника, и при наличии согласования уполномоченного органа.

5. Осуществление рекреационной деятельности, организация кемпингов и палаточных лагерей (за исключением установки отдельных палаток), размещение спортивных площадок, проведение массовых спортивных, зрелищных и иных мероприятий без согласования уполномоченного органа.

6. Прокладка и обустройство туристских маршрутов и экологических троп без согласования с уполномоченным органом.

7. Ведение сельского хозяйства, организация пастбищ и выпас сельскохозяйственных животных, за исключением сенокосения, размещения пасек по согласованию уполномоченного органа.

8. Проведение сплошных рубок леса, за исключением случаев, когда выборочные рубки не обеспечивают замену лесных насаждений, утративших свои средообразующие, водоохранные и иные полезные функции, на лесные насаждения, обеспечивающие сохранение целевого назначения защитных лесов и выполняемых ими полезных функций, при наличии согласования уполномоченного органа.

9. Вырубка деревьев, кустарников и лиан, за исключением рубок ухода и санитарных рубок на землях лесного фонда и в полезащитных лесонасаждениях, в том числе в охранных зонах линейных объектов, при наличии согласования уполномоченного органа.

10. Проведение рубок и заготовка древесины для личных нужд населения в гнездовой период с 1 апреля по 1 июня, а также проведение санитарных рубок без обеспечения сохранности старовозрастных, фаутовых, сухостойных и валежных деревьев в количестве не менее 5 экземпляров каждой группы на 1 га.

11. Распашка земель, за исключением лесовосстановительных и противопожарных мероприятий.

12. Создание лесных плантаций.

13. Интродукция и акклиматизация объектов растительного мира.

14. Интродукция и акклиматизация объектов животного мира, за исключением случаев, связанных с необходимостью борьбы с вредными организмами, осуществляемой по согласованию с уполномоченным органом, и содержанием и разведением в полувольных условиях охотничьих видов животных в рамках разрешений на содержание и разведение охотничьих ресурсов в полувольных условиях и искусственно созданной среде обитания, выданных до утверждения настоящего режима особой охраны.

15. Создание площадок с твердым и иным покрытием без согласования с уполномоченным органом.

16. Самовольная посадка деревьев и кустарников, а также действия граждан, направленные на обустройство ООПТ.

17. Перепрофилирование сложившихся к моменту утверждения настоящего режима особой охраны заказника направлений хозяйственной и иной деятельности без согласования с уполномоченным органом исполнительной власти Краснодарского края в области охраны окружающей среды.

В зоне ограниченного природопользования помимо ограничений, перечисленных для всей территории заказника, запрещается:

1. Строительство объектов капитального строительства, за исключением строительства «Центра модельной биотехнологии» ФГБУ «ЦСП» ФМБА России и объектов его вспомогательного использования, линейных объектов при наличии согласования уполномоченного органа.

2. Реконструкция объектов капитального строительства, за исключением реконструкции «Центра модельной биотехнологии» ФГБУ «ЦСП» ФМБА России и объектов его вспомогательного использования, линейных объектов при наличии согласования уполномоченного органа.

Виды разрешенного использования земельных участков, расположенных в границах ООПТ.

В соответствии с пунктом 14 статьи 2 Закона № 33-ФЗ основные виды разрешенного использования земельных участков, расположенных в границах ООПТ, определяются положением об ООПТ.

Таблица. Основные виды разрешенного использования земельных участков, расположенных в границах особо охраняемой зоны заказника «Агрыйский»

№	Наименование вида разрешенного использования
1. Деятельность по особой охране и изучению природы (9.0)	Сохранение и изучение растительного и животного мира путём создания особо охраняемых природных территорий
2. Охрана природных территорий (9.1)	Сохранение природных качеств среды путем ограничения хозяйственной деятельности; создание и уход за защитными лесами, защитными полосами и лесопарками; разрешённая деятельность в защитных лесах с соблюдением режима
3. Лесные плантации (10.2)	Выращивание лесных насаждений
4. Заготовка лесных ресурсов (10.3)	Заготовка живицы, сбор не древесных лесных ресурсов, пищевых лесных ресурсов и дикорастущих растений гражданами для собственных нужд
5. Резервные леса (10.4)	Деятельность, связанная с охраной лесов
6. Заготовка древесины (10.1)	Рубка лесных насаждений в природных условиях: сплошные рубки (если выборочные невозможны); санитарные рубки; рубки ухода; заготовка древесины для нужд населения (кроме периода гнездования — 1 апреля–1 июня)

7. Использование лесов (10.0)	Охрана и восстановление лесов
8. Природно-познавательный туризм (5.2)	Размещение туристских и палаточных лагерей, троп, маршрутов; информационные щиты; природоохранные и природовосстановительные мероприятия
9. Трубопроводный транспорт (7.5)	Размещение газопроводов и иных линейных объектов и сооружений, необходимых для эксплуатации трубопроводного транспорта
10. Животноводство (1.7)	Сенокосение
11. Пчеловодство (1.12)	Разведение, содержание, размещение ульев и объектов пчеловодства; получение продукции
12. Отдых (рекреация) (5.0)	Обустройство мест для спорта, физкультуры, пеших и конных прогулок, рыбалки, наблюдений за природой, туризма

Таблица. Основные виды разрешенного использования земельных участков, расположенных в границах зоны ограниченного природопользования заказника «Агрыйский»

№	Наименование вида разрешённого использования
1. Предоставление коммунальных услуг (3.1.1)	Размещение зданий и сооружений, обеспечивающих поставку воды, тепла, электричества, газа, отвод канализационных стоков, очистку и уборку объектов недвижимости (котельных, очистных сооружений, насосных станций, водопроводов, линий электропередач, трансформаторных подстанций, газопроводов, линий связи, канализаций)
2. Общежития (3.2.4)	Размещение зданий, предназначенных для размещения общежитий, предназначенных для проживания граждан на время их работы, службы
3. Проведение научных исследований (3.9.2)	Размещение зданий и сооружений, предназначенных для проведения научных изысканий, исследований и разработок (научно - исследовательские институты, научные центры, инновационные центры)
4. Проведение научных испытаний (3.9.3)	Размещение зданий и сооружений для проведения изысканий, испытаний опытных промышленных образцов, для размещения организаций, осуществляющих научные изыскания, исследования и разработки, научные работы).
5. Приюты для животных (3.10.2)	Размещение объектов капитального строительства, предназначенных для содержания, разведения животных, не являющихся сельскохозяйственными, под надзором человека.
6. Площадки для занятий спортом (5.1.3)	Размещение площадок для занятия спортом и физкультурой на открытом воздухе (физкультурные площадки, беговые дорожки, поля для спортивной игры)
7. Связь (6.8)	Размещение надземных и подземных кабельных линий связи, линий радиосвязи
8. Размещение автомобильных дорог (7.2.1)	Размещение автомобильных дорог за пределами населенных пунктов и технически связанных с ними сооружений
9. Охрана природных территорий (9.1)	Сохранение отдельных естественных качеств окружающей природной среды путем ограничения хозяйственной деятельности в данной зоне, в частности: соблюдение режима использования природных ресурсов в заказниках
10. Благоустройство территории (12.0.2)	Размещение декоративных, технических, планировочных, конструктивных устройств, элементов озеленения, различных видов оборудования и оформления, малых архитектурных форм, некапитальных нестационарных строений и сооружений, информационных щитов и указателей, применяемых как составные части благоустройства территории.
11. Санаторная деятельность (9.2.1)	Обустройство лечебно-оздоровительных местностей (пляжи)
12. Специальная деятельность (12.2)	Накопление отходов производства и потребления

Таблица. Сравнительная таблица действующего и проектируемого режима в границах особо охраняемой зоны заказника «Агрыйский»

№	Действующий режим территории ООПТ (постановление главы администрации (губернатора) Краснодарского края от 05 октября 2020 г. № 620)	Проектируемый режим территории ООПТ	Примечание
		На всей территории заказника запрещено осуществление следующих видов деятельности:	
1	Строительство объектов капитального строительства, за исключением строительства линейных объектов на основании проекта, получившего положительное заключение государственной экологической экспертизы, в случаях, предусмотренных законодательством.		Разнесено по зонам
2	Размещение некапитальных строений, сооружений, выделение земельных участков в целях размещения некапитальных строений, сооружений без согласования уполномоченного органа исполнительной власти Краснодарского края в области охраны окружающей среды и в области охраны и использования объектов животного мира и среды их обитания, исключая объекты охотничьей, лесной, биотехнической и природоохранной инфраструктуры.	Размещение некапитальных строений, сооружений, выделение земельных участков в целях размещения некапитальных строений, сооружений без согласования уполномоченного органа исполнительной власти Краснодарского края в области охраны окружающей среды.	

3	Организация и ведение садоводства, огородничества и дачного хозяйства.	Предоставление земельных участков для индивидуального жилищного строительства и ведения личного подсобного хозяйства, садоводства и огородничества.	
4	Мойка, ремонт, заправка топливом механизированных транспортных средств.		
5	Виды экстремального туризма, связанные с поездками на транспортных средствах повышенной проходимости.	Виды экстремального туризма, связанные с поездками на транспортных средствах повышенной проходимости.	Без изменений
6	Разрушение (уничтожение) обитаемых либо регулярно используемых гнезд, нор, логовищ, убежищ, жилищ и других сооружений животных, используемых для размножения.	Разрушение (уничтожение) обитаемых либо регулярно используемых гнезд, нор, логовищ, убежищ, жилищ и других сооружений животных, используемых для размножения.	Без изменений
7	Сбор ботанических, минералогических коллекций и палеонтологических объектов без согласования с уполномоченным органом исполнительной власти Краснодарского края в области охраны окружающей среды.		Разнесено по зонам
8	Осуществление любых мероприятий по охране объектов животного мира и среды их обитания (в том числе компенсационных) в границах заказника без согласования с уполномоченным органом исполнительной власти Краснодарского края в области охраны и использования объектов животного мира и среды их обитания.	Осуществление видов хозяйственной или иной деятельности, способных оказать воздействие на объекты животного мира и среду их обитания, без согласования с уполномоченным органом и без проведения мероприятий по охране объектов животного мира и среды их обитания	Пп.3 п.4 статьи 7.2 Закона 656-КЗ
9	Предпринимательская деятельность, связанная с заготовкой пищевых лесных ресурсов, сбором лекарственных растений.	Предпринимательская деятельность, связанная с заготовкой пищевых лесных ресурсов, сбором лекарственных растений.	Без изменений
10	Создание объектов размещения, хранения и захоронения отходов производства и потребления, радиоактивных, химических, взрывчатых, токсичных, отравляющих и ядовитых веществ.	Создание объектов размещения, хранения и захоронения отходов производства и потребления, радиоактивных, химических, взрывчатых, токсичных, отравляющих и ядовитых веществ.	Без изменений
11	Размещение постоянных и временных складов для хранения удобрений и средств защиты растений (ядохимикатов), приготовления рабочих растворов и заправки ими машин и аппаратуры, обезвреживание техники и тары из-под средств защиты растений (ядохимикатов).	Размещение постоянных и временных складов для хранения удобрений и средств защиты растений (ядохимикатов), приготовления рабочих растворов и заправки ими машин и аппаратуры, обезвреживание техники и тары из-под средств защиты растений (ядохимикатов).	Без изменений
12	Сброс сточных и дренажных вод в водные объекты и на рельеф местности, а также организация фильтруемых септиков.	Сброс дренажных вод без очистки и неочищенных сточных вод в водные объекты и на рельеф местности, а также организация фильтруемых септиков.	Пп.3 п.4 статьи 7.2 Закона 656-КЗ - уточнены формулировки
13	Любая деятельность, влекущая за собой изменения гидрологического режима водных объектов, за исключением деятельности, связанной с расчисткой и восстановлением водных объектов по согласованию с уполномоченным органом исполнительной власти Краснодарского края в области охраны окружающей среды.	Любая деятельность, влекущая за собой изменения гидрологического режима водных объектов, за исключением деятельности, связанной с расчисткой и восстановлением водных объектов по согласованию с уполномоченным органом исполнительной власти Краснодарского края в области охраны окружающей среды, а также работ, связанных с предупреждением и ликвидацией чрезвычайных ситуаций различного характера.	Без изменений
14	Проведение геологоразведочных изысканий, взрывные и буровые работы, изъятие инертных материалов, а также выполнение иных работ, связанных с пользованием недрами, за исключением добычи подземных пресных вод, осуществляемой в соответствии с лицензиями для добычи подземных пресных вод для целей хозяйственно-питьевого, производственного и технологического водоснабжения, действующими на момент создания заказника, и при наличии согласования уполномоченного органа исполнительной власти Краснодарского края в области охраны окружающей среды.		Разнесено по зонам
15	Выжигание растительности и ее остатков.	Сжигание и выжигание растительности и ее остатков.	Уточнена формулировка
16	Осуществление рекреационной деятельности, организация кемпингов и палаточных лагерей (за исключением установки отдельных палаток), размещение спортивных площадок, проведение массовых спортивных, зрелищных и иных мероприятий без согласования уполномоченного органа исполнительной власти Краснодарского края в области охраны окружающей среды и (или) проекта освоения лесов.		Разнесено по зонам

17	Утверждение и прокладка туристических маршрутов без согласования уполномоченного органа исполнительной власти Краснодарского края в области охраны окружающей среды.		Разнесено по зонам
18	Все виды работ, связанные с нарушением почвенно-растительного покрова, без согласования уполномоченного органа исполнительной власти Краснодарского края в области охраны окружающей среды и в области охраны и использования объектов животного мира и среды их обитания, за исключением лесовосстановительных, противопожарных и биотехнических мероприятий, работ по установке аншлагов, информационных щитов, шлагбаумов, объектов охотничьей, лесной, биотехнической и природоохранной инфраструктуры и иных объектов, необходимых для функционирования особо охраняемой природной территории.	Все виды работ, связанные с нарушением почвенно-растительного покрова, без согласования уполномоченного органа, за исключением лесовосстановительных, противопожарных и биотехнических мероприятий, работ по установке шлагбаумов, объектов охотничьей, лесной, биотехнической и природоохранной инфраструктуры и иных объектов, необходимых для функционирования заказника.	Уточнена формулировка
19	Ведение сельского хозяйства, организация пастбищ и выпас сельскохозяйственных животных, за исключением сенокосения, размещения пасек по согласованию уполномоченного органа исполнительной власти Краснодарского края в области охраны окружающей среды.		Разнесено по зонам
20	Проведение сплошных рубок леса, за исключением случаев, когда выборочные рубки не обеспечивают замену лесных насаждений, утративших свои средообразующие, водоохраные и иные полезные функции, на лесные насаждения, обеспечивающие сохранение целевого назначения защитных лесов и выполняемых ими полезных функций.		Разнесено по зонам
21	Вырубка деревьев, кустарников и лиан, за исключением рубок ухода и санитарных рубок на землях лесного фонда и в полегающих лесонасаждениях, в том числе в охранных зонах линейных объектов.		Разнесено по зонам
22	Проведение рубок и заготовка древесины для личных нужд населения в гнездовой период с 1 апреля по 1 июня, а также проведение санитарных рубок без обеспечения сохранности старовозрастных, фаунистических, сухостойных и валежных деревьев в количестве не менее 5 экземпляров каждой группы на 1 га.		Разнесено по зонам
23	Распашка земель, за исключением лесовосстановительных и противопожарных мероприятий.		Разнесено по зонам
24	Создание лесных плантаций.		Разнесено по зонам
25	Осуществление авиационных мер по борьбе с вредителями и болезнями растений (кроме случаев отсутствия возможности применения наземной техники при возникновении массовых эпидемий или иных естественных природных явлений, связанных со вспышками численности вредителей).	Осуществление авиационных мер по борьбе с вредителями и болезнями растений (кроме случаев отсутствия возможности применения наземной техники при возникновении массовых эпидемий или иных естественных природных явлений, связанных со вспышками численности вредителей).	Без изменений
26	Интродукция и (или) акклиматизация новых видов животных и растений в дикую (природную) среду, не характерных для данной территории, за исключением случаев, связанных с необходимостью борьбы с вредными организмами, осуществляемой по согласованию с уполномоченным органом исполнительной власти Краснодарского края в области охраны окружающей среды в соответствии с действующим законодательством.		Разнесено по зонам
27	Размещение рекламных, информационных знаков и щитов без согласования уполномоченного органа исполнительной власти Краснодарского края в области охраны окружающей среды.	Размещение рекламных, информационных знаков и щитов без согласования уполномоченного органа исполнительной власти Краснодарского края в области охраны окружающей среды.	Без изменений
28	Уничтожение или повреждение шлагбаумов, аншлагов, стендов и других информационных знаков, и указателей.	Уничтожение или повреждение шлагбаумов, аншлагов, стендов и других информационных знаков, и указателей, связанных с функционированием заказника.	Пп.8 п.4 статьи 7.2 Закона 656-КЗ
29	Ведение археологических полевых работ (разведки, раскопки, наблюдения) без разрешения (открытого листа), выдаваемого федеральным органом охраны объектов культурного наследия (Министерством культуры Российской Федерации) в порядке, установленном Правительством Российской Федерации	Проведение археологических полевых работ (разведок, раскопок, наблюдений) без полученного в установленном законодательством порядке разрешения (открытого листа) и соблюдения условий, предусмотренных разрешением	Уточнена формулировка

	Федерации, без согласования уполномоченного органа исполнительной власти Краснодарского края в области охраны окружающей среды.	(открытым листом), без согласования с уполномоченным органом.	
30	Загрязнение почв, лесной подстилки, растительности.	Загрязнение почв, лесной подстилки, растительности.	Без изменений
31	Переуплотнение сложившихся к моменту утверждения настоящего режима особой охраны заказника направлений хозяйственной и иной деятельности без согласования с уполномоченным органом исполнительной власти Краснодарского края в области охраны окружающей среды.		Разнесено по зонам
32		Сброс сточных, в том числе дренажных, вод в водоохраных зонах водных объектов, в зонах санитарной охраны источников питьевого и хозяйственно-бытового водоснабжения.	
33		Разведение костров вне обустроенных мест для разведения костра, согласованных с уполномоченным органом.	Пп.3 п.4 статьи 7.2 Закона 656-КЗ С учетом функционального зонирования
34		Накопление отходов производства и потребления вне специально оборудованных мест, согласованных с уполномоченным органом.	Пп.3 п.4 статьи 7.2 Закона 656-КЗ С учетом функционального зонирования
35		Изменение целевого назначения земельных участков, находящихся в границах памятника природы, за исключением случаев, предусмотренных федеральными законами.	Пп.3 п.4 статьи 7.2 Закона 656-КЗ С учетом функционального зонирования
36		Проезд и стоянка моторных транспортных средств вне дорог и специально предусмотренных для этого мест, за исключением транспортных средств государственных органов и организаций, осуществляющих научно-исследовательскую деятельность и государственный экологический мониторинг, по согласованию с уполномоченным органом, транспортных средств уполномоченного органа и подведомственных ему государственных учреждений, государственных органов исполнительной власти, осуществляющих надзорные и контрольные функции в области правопорядка, функции по защите населения и территории от чрезвычайных ситуаций, по организации и проведению поисково-спасательных работ в чрезвычайных ситуациях природного и техногенного характера, а также правообладателей расположенных в границах заказника земельных и лесных участков, которые осуществляют деятельность на территории этих участков, лиц, обслуживающих линейные объекты в полосах отвода данных объектов, охотпользователей.	Пп.3 п.4 статьи 7.2 Закона 656-КЗ С учетом функционального зонирования
		В зоне особой охраны помимо ограничений, перечисленных для всей территории заказника, запрещается:	
		Строительство объектов капитального строительства, за исключением строительства линейных объектов при наличии согласования уполномоченного органа.	Пп.10 п.4 статьи 7.2 Закона 656-КЗ
		Мойка, ремонт, заправка топливом механизированных транспортных средств.	Без изменений
		Сбор ботанических, минералогических коллекций и палеонтологических объектов без согласования с уполномоченным органом исполнительной власти	Без изменений
		Проведение геологоразведочных изысканий, взрывные и буровые работы, изъятие инертных материалов, а также выполнение иных работ, связанных с использованием недр, за исключением добычи подземных пресных вод, осуществляемой в соответствии с лицензиями для добычи подземных пресных вод для целей хозяйственно-питьевого, производственного и	Без изменений

		технологического водоснабжения, действующими на момент создания заказника, и при наличии согласования уполномоченного органа.	
		Осуществление рекреационной деятельности, организация кемпингов и палаточных лагерей (за исключением установки отдельных палаток), размещение спортивных площадок, проведение массовых спортивных, зрелищных и иных мероприятий без согласования уполномоченного органа	Пп.8 п.4 статьи 7.2 Закона 656-КЗ С учетом функционального зонирования
		Прокладка и обустройство туристских маршрутов и экологических троп без согласования с уполномоченным органом.	Пп.8 п.4 статьи 7.2 Закона 656-КЗ С учетом функционального зонирования
		Ведение сельского хозяйства, организация пастбищ и выпас сельскохозяйственных животных, за исключением сенокосения, размещения пасек по согласованию уполномоченного органа	Без изменений
		Проведение сплошных рубок леса, за исключением случаев, когда выборочные рубки не обеспечивают замену лесных насаждений, утративших свои средообразующие, водоохранные и иные полезные функции, на лесные насаждения, обеспечивающие сохранение целевого назначения защитных лесов и выполняемых ими полезных функций, при наличии согласования уполномоченного органа.	Пп.3 п.4 статьи 7.2 Закона 656-КЗ С учетом функционального зонирования
		Вырубка деревьев, кустарников и лиан, за исключением рубок ухода и санитарных рубок на землях лесного фонда и в полегающих лесонасаждениях, в том числе в охранных зонах линейных объектов, при наличии согласования уполномоченного органа.	Пп.3 п.4 статьи 7.2 Закона 656-КЗ С учетом функционального зонирования
		Проведение рубок и заготовка древесины для личных нужд населения в гнездовой период с 1 апреля по 1 июня, а также проведение санитарных рубок без обеспечения сохранности старовозрастных, фауных, сухостойных и валежных деревьев в количестве не менее 5 экземпляров каждой группы на 1 га.	Пп.3 п.4 статьи 7.2 Закона 656-КЗ С учетом функционального зонирования
		Распашка земель, за исключением лесовосстановительных и противопожарных мероприятий.	Без изменений
		Создание лесных плантаций.	Без изменений
		Интродукция и акклиматизация объектов растительного мира.	Пп.3 п.4 статьи 7.2 Закона 656-КЗ С учетом функционального зонирования
		Интродукция и акклиматизация объектов животного мира, за исключением случаев, связанных с необходимостью борьбы с вредными организмами, осуществляемой по согласованию с уполномоченным органом, и содержанием и разведением в полувольных условиях охотничьих видов животных в рамках разрешений на содержание и разведение охотничьих ресурсов в полувольных условиях и искусственно созданной среде обитания, выданных до утверждения настоящего режима особой охраны.	Пп.3 п.4 статьи 7.2 Закона 656-КЗ С учетом функционального зонирования
		Создание площадок с твердым и иным покрытием без согласования с уполномоченным органом.	Пп.3 п.4 статьи 7.2 Закона 656-КЗ С учетом функционального зонирования
		Самовольная посадка деревьев и кустарников, а также действия граждан, направленные на обустройство ООПТ.	Пп.3 п.4 статьи 7.2 Закона 656-КЗ С учетом функционального зонирования

			зонирования
		Переуплотнение сложившихся к моменту утверждения настоящего режима особой охраны заказника направлений хозяйственной и иной деятельности без согласования с уполномоченным органом	Без изменений
		В зоне ограниченного природопользования помимо ограничений, перечисленных для всей территории заказника, запрещается:	
		Строительство объектов капитального строительства, за исключением строительства «Центра модельной биотехнологии» ФГБУ «ЦСП» ФМБА России и объектов его вспомогательного использования, линейных объектов при наличии согласования уполномоченного органа.	Пп.8 п.4 статьи 7.2 Закона 656-КЗ С учетом функционального зонирования
		Реконструкция объектов капитального строительства, за исключением реконструкции «Центра модельной биотехнологии» ФГБУ «ЦСП» ФМБА России и объектов его вспомогательного использования, линейных объектов при наличии согласования уполномоченного органа.	Пп.8 п.4 статьи 7.2 Закона 656-КЗ С учетом функционального зонирования