

Приложение 1







УТВЕРЖДЕНЫ
постановлением администрации
муниципального образования
Туапсинский муниципальный округ
Краснодарского края
от _____ № _____

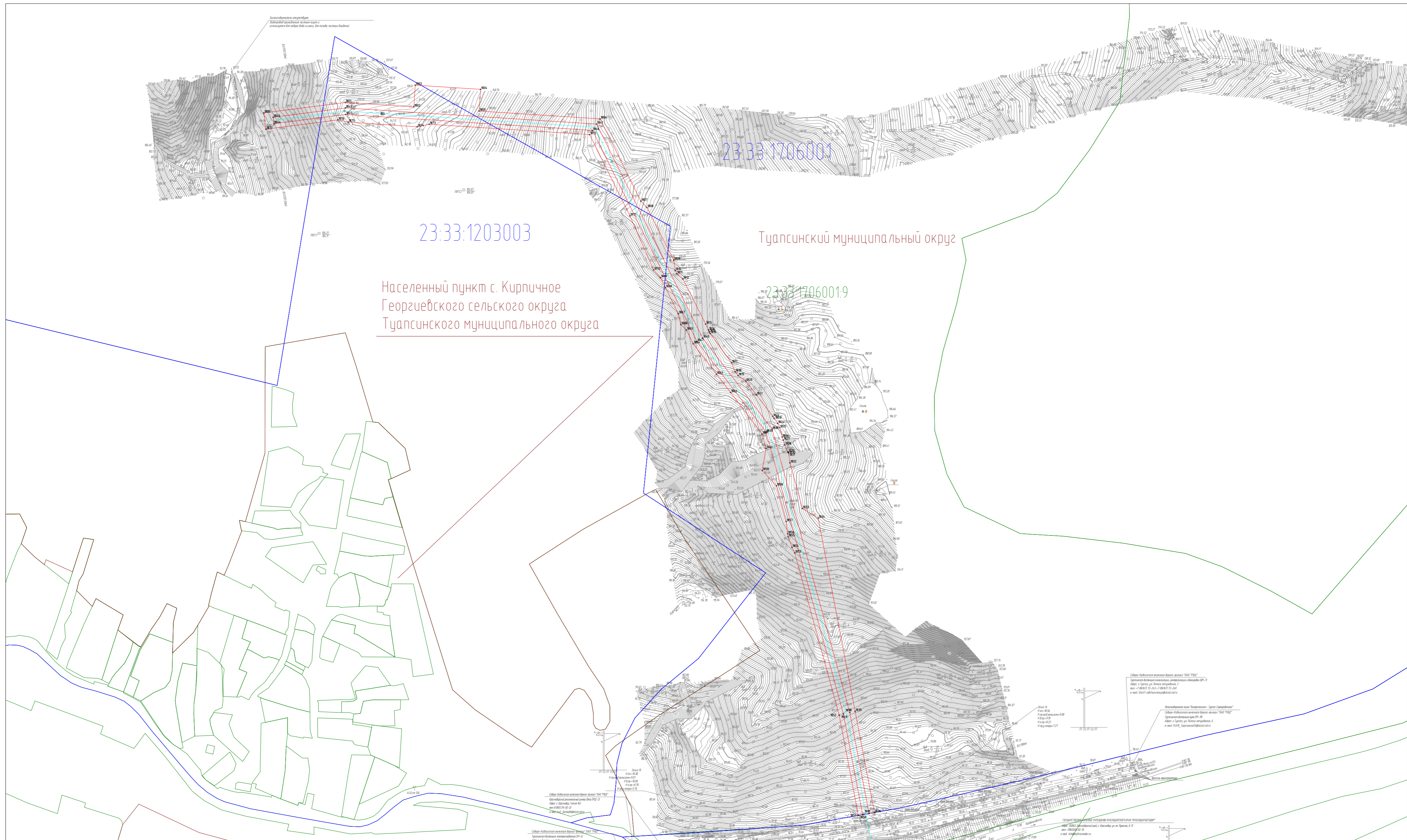
ГРАНИЦЫ
публичного сервитута объекта газоснабжения: «Межпоселковый газопровод к п. Октябрьский - с. 4-я Гунайка Туапсинского муниципального округа Краснодарского края»



М 1:100 000

Условные обозначения

-  -проектное местоположение инженерного сооружения;
-  23:33:1206001:134 -границы существующих земельных участков, учтенных в ЕГРН;
-  -проектные границы публичного сервитута;
-  -установленные границы административно-территориальных образований;
-  23:33:1206001 -границы и номера кадастровых кварталов;
-  1 -характерная точка и номер проектных границ публичного сервитута.



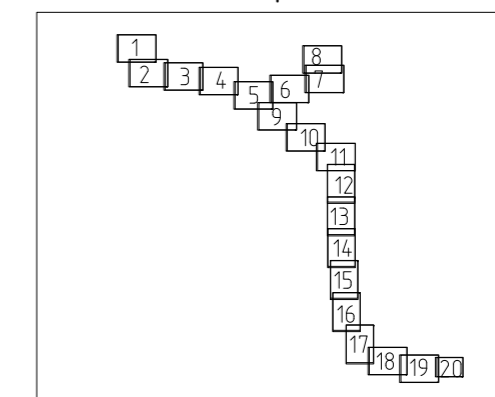
Условные обозначения

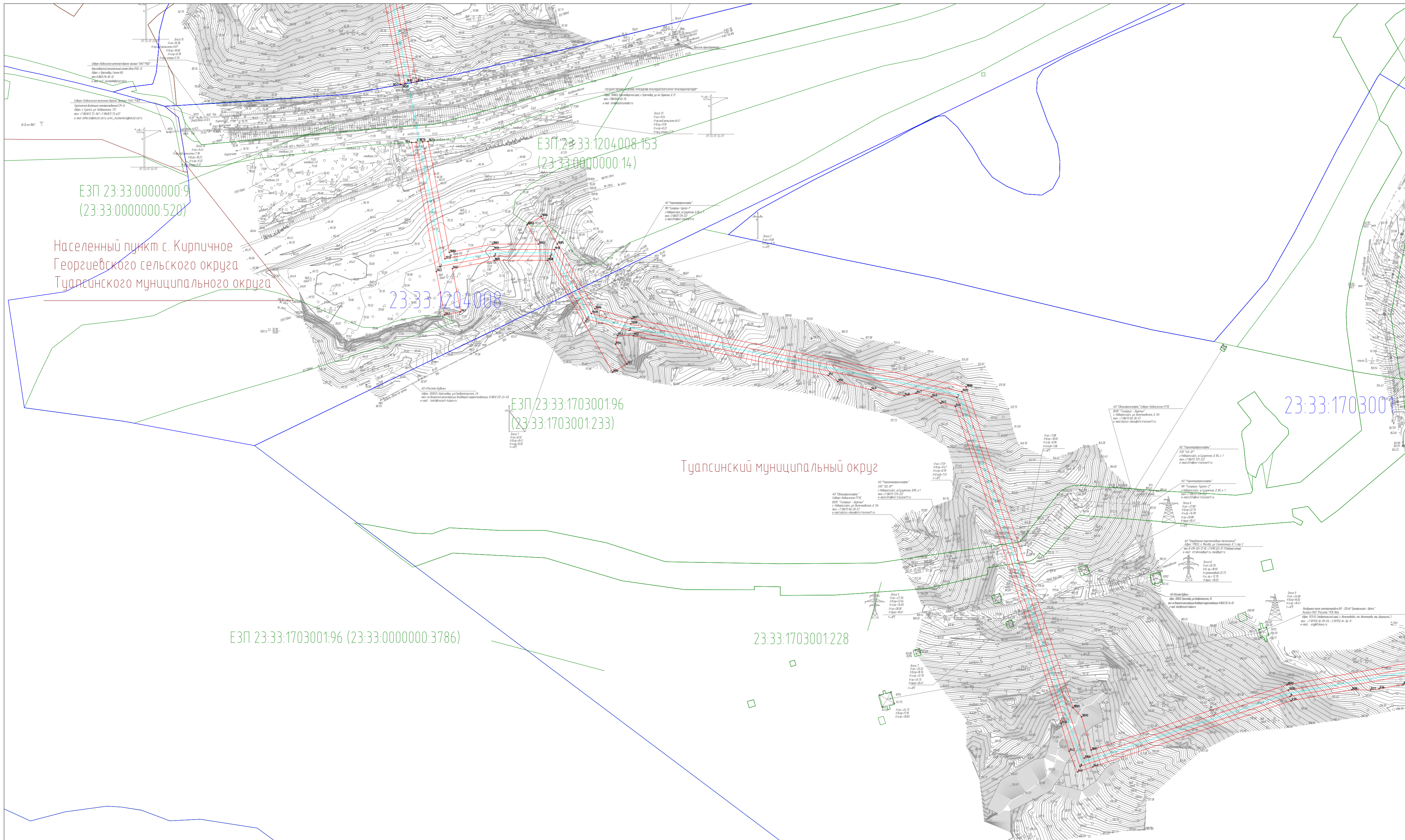
- проектное местоположение инженерного сооружения;
- границы существующих земельных участков, учтенных в ЕГРН;
- проектные границы публичного сервитута;
- установленные границы административно-территориальных образований;

- 23:33:1206001 -границы и номера кадастровых кварталов;
- 1 -характерная точка и номер проектных границ публичного сервитута.


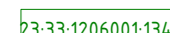


М 1:2500

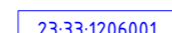

Схема совмещения листов





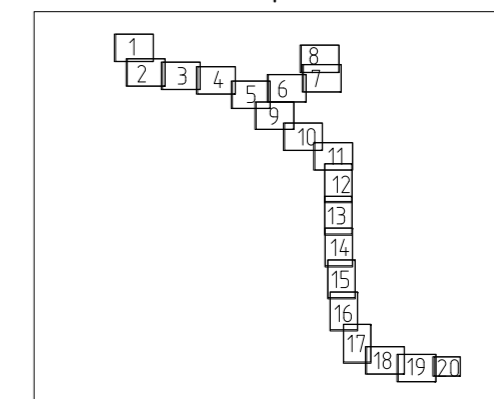
Условные обозначения

-  -проектное местоположение инженерного сооружения;
-  23:33:1206001:134 -границы существующих земельных участков, учтенных в ЕГРН;
-  -проектные границы публичного сервитута;
-  -установленные границы административно-территориальных образований;

-  23:33:1206001 -границы и номера кадастровых кварталов;
-  1 -характерная точка и номер проектных границ публичного сервитута.

М 1:2500

Схема совмещения листов





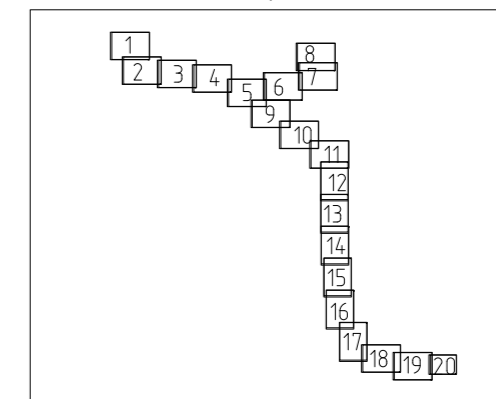
Условные обозначения

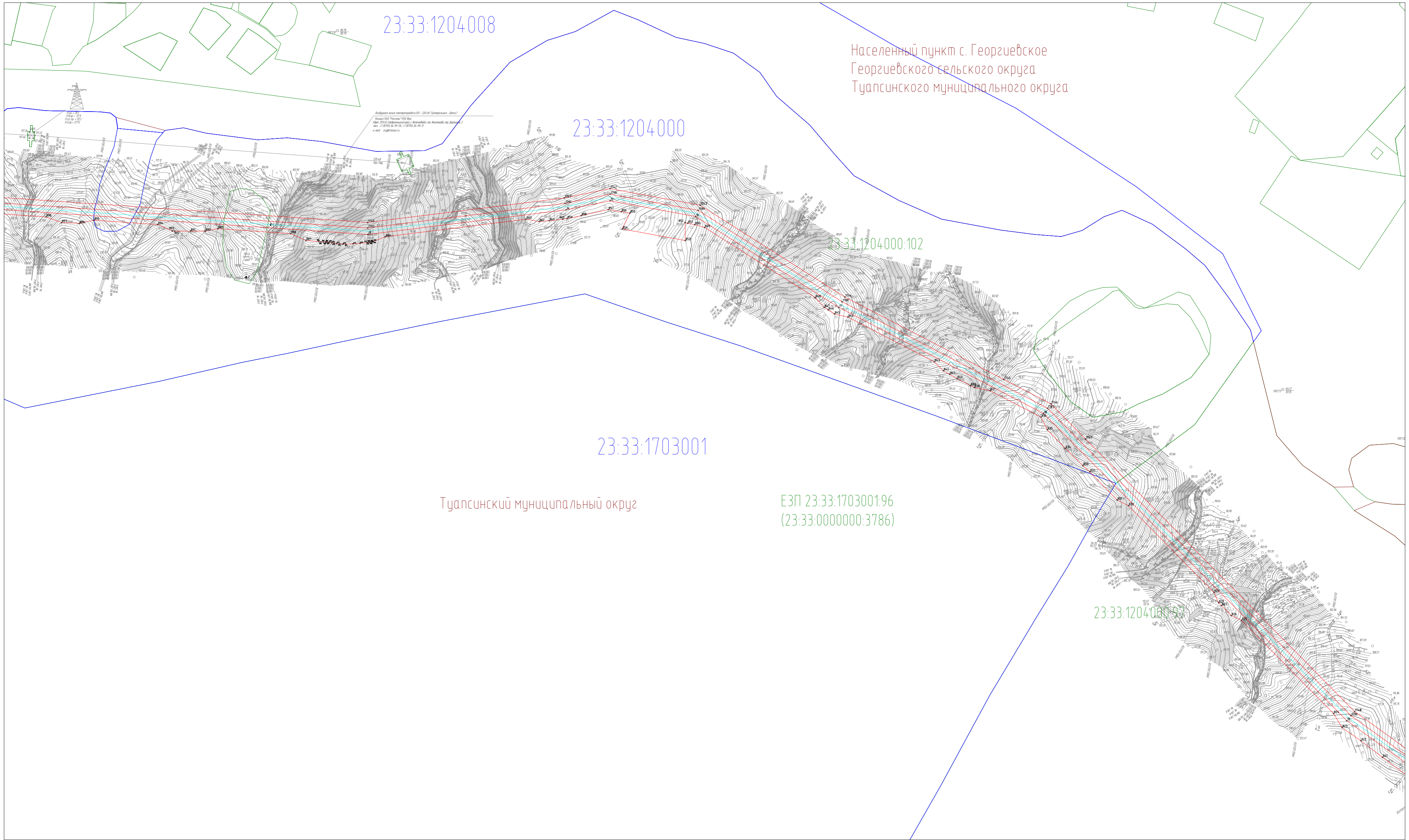
- проектное местоположение инженерного сооружения;
- 23:33:1206001:134 -границы существующих земельных участков, учтенных в ЕГРН;
- проектные границы публичного сервитута;
- установленные границы административно-территориальных образований;

- 23:33:1206001 -границы и номера кадастровых кварталов;
- 1 -характерная точка и номер проектных границ публичного сервитута.





М 1:2500



Схема совмещения листов





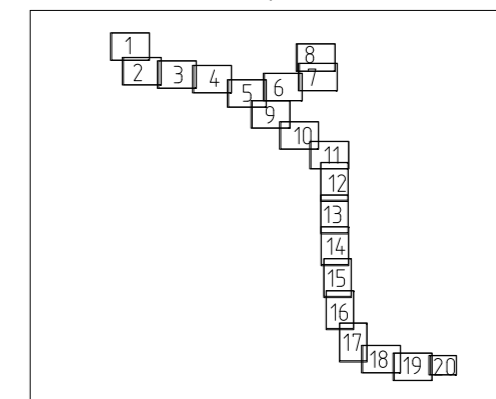
Условные обозначения

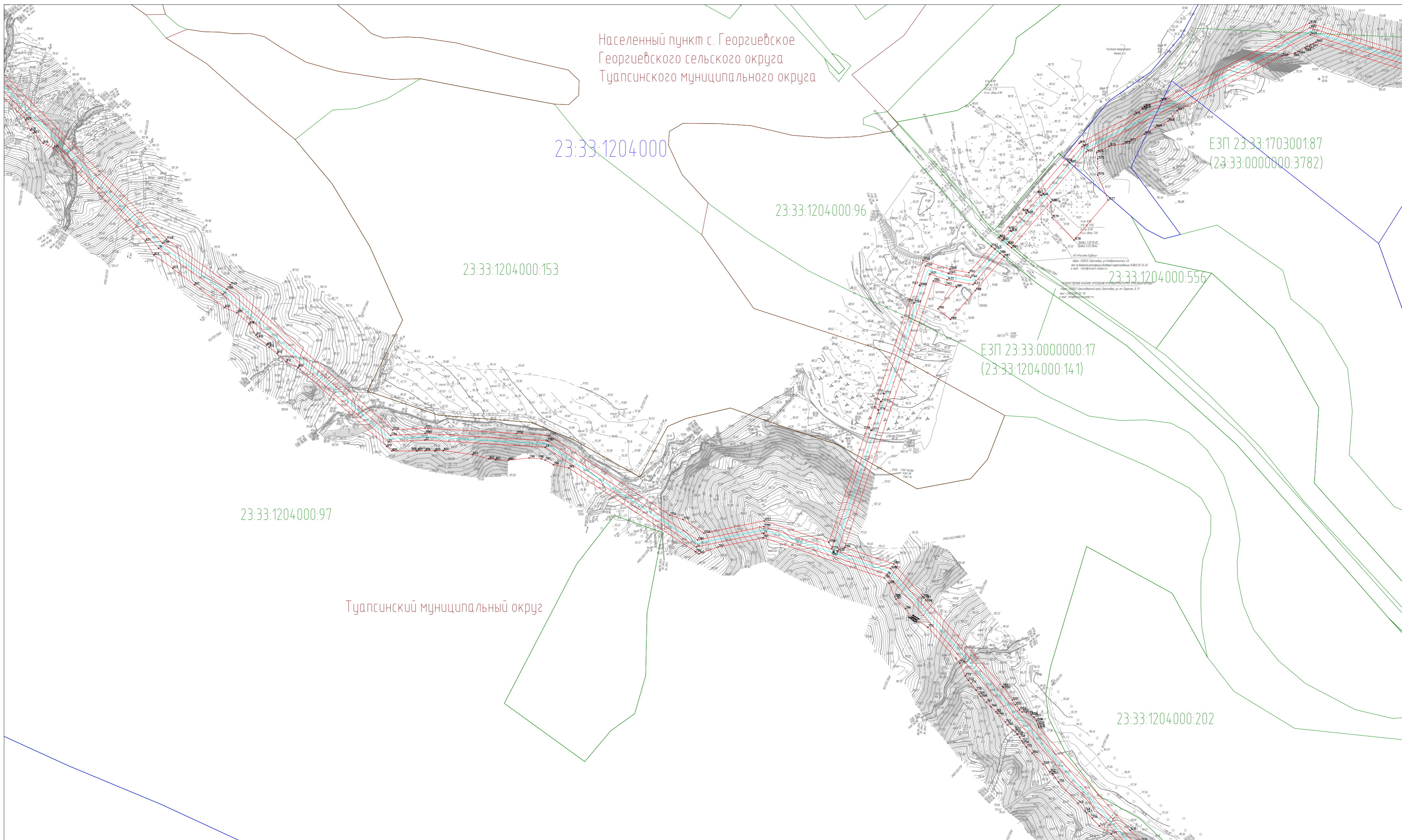
-  -проектное местоположение инженерного сооружения;
-  23:33:1206001:134 -границы существующих земельных участков, учтенных в ЕГРН;
-  -проектные границы публичного сервитута;
-  -установленные границы административно-территориальных образований;

-  -границы и номера кадастровых кварталов;
-  1 -характерная точка и номер проектных границ публичного сервитута.

М 1:2500

Схема совмещения листов





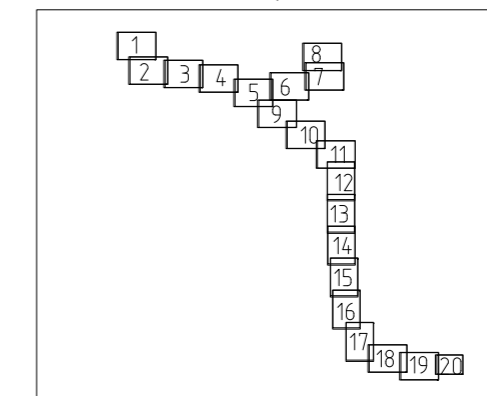
Условные обозначения


- проектное местоположение инженерного сооружения;
- 23:33:1206001:134 -границы существующих земельных участков, учтенных в ЕГРН;
- проектные границы публичного сервитута;
- установленные границы административно-территориальных образований;

- 23:33:1206001 -границы и номера кадастровых кварталов;
- 1 -характерная точка и номер проектных границ публичного сервитута.

М 1:2500

Схема совмещения листов





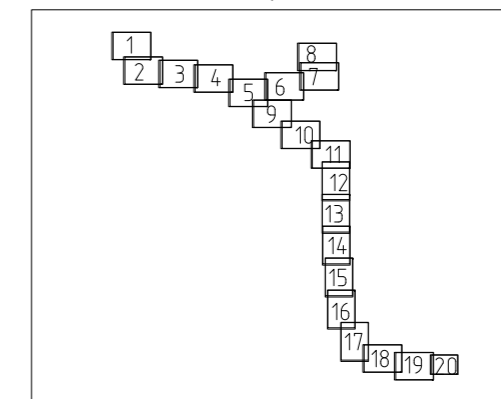
Условные обозначения

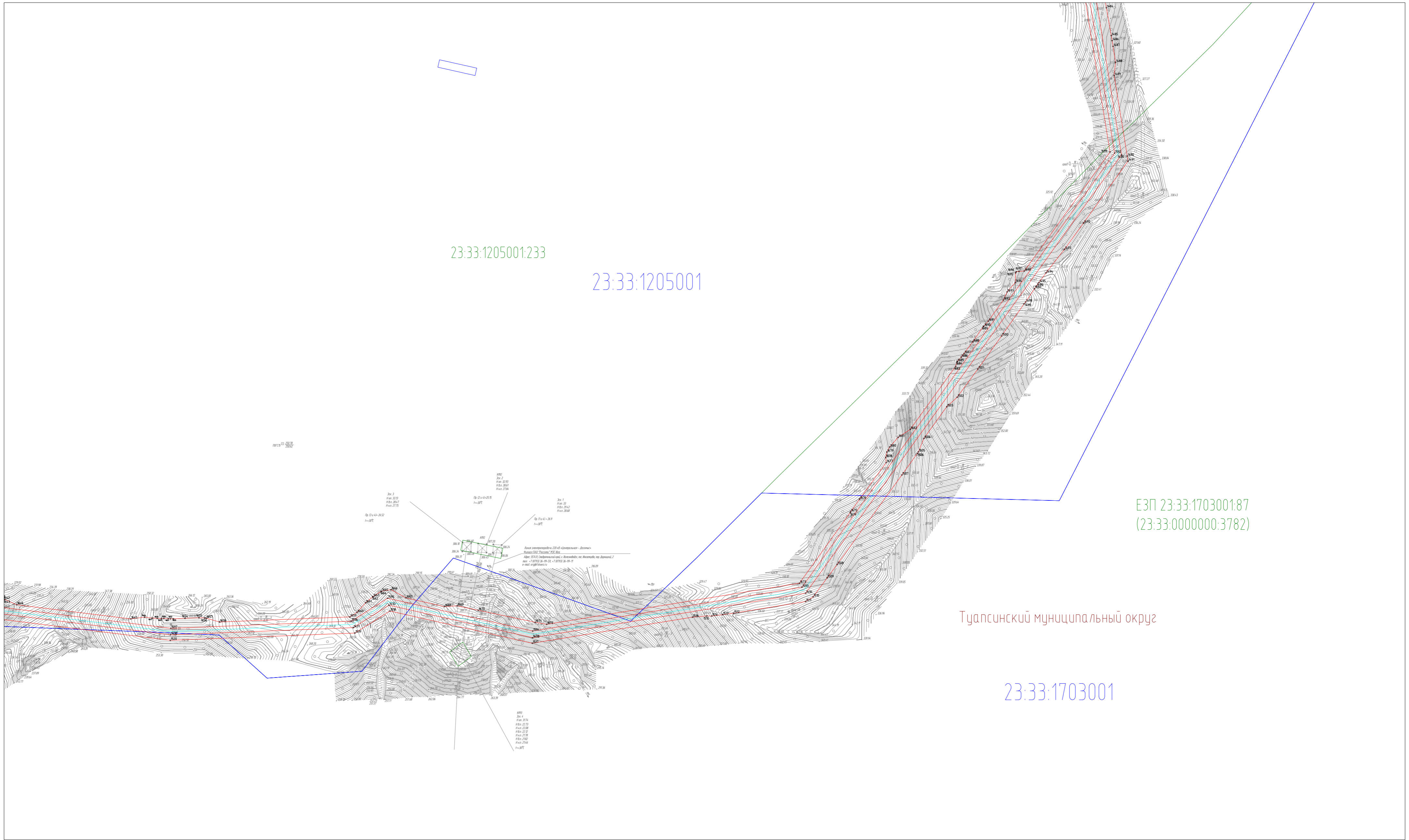
- проектное местоположение инженерного сооружения;
- 23:33:1206001:134 -границы существующих земельных участков, учтенных в ЕГРН;
- проектные границы публичного сервитута;
- установленные границы административно-территориальных образований;

- 23:33:1206001 -границы и номера кадастровых кварталов;
- 1 -характерная точка и номер проектных границ публичного сервитута.

М 1:2500

Схема совмещения листов





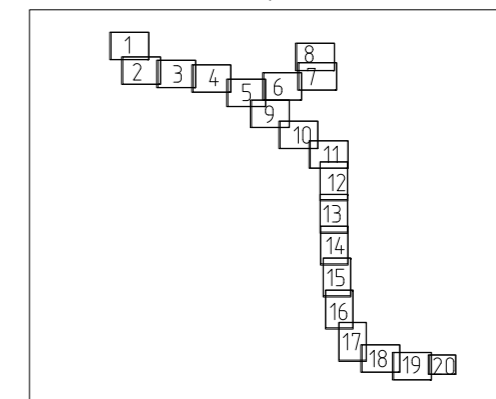
Условные обозначения

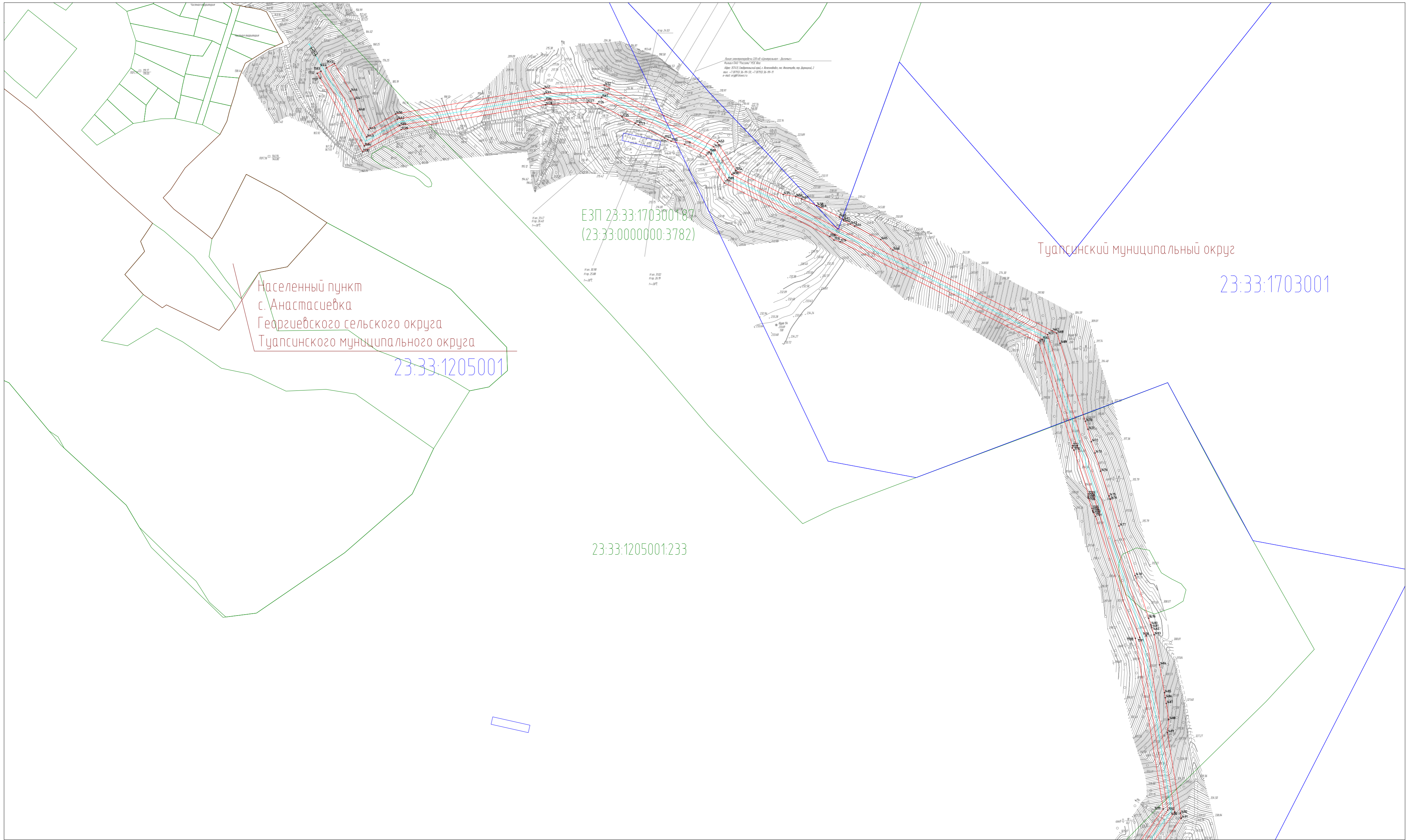
- проектное местоположение инженерного сооружения;
- 23:33:1206001:134 - границы существующих земельных участков, учтенных в ЕГРН;
- проектные границы публичного сервитута;
- установленные границы административно-территориальных образований;

- 23:33:1206001 - границы и номера кадастровых кварталов;
- 1 - характерная точка и номер проектных границ публичного сервитута.

М 1:2500

Схема совмещения листов





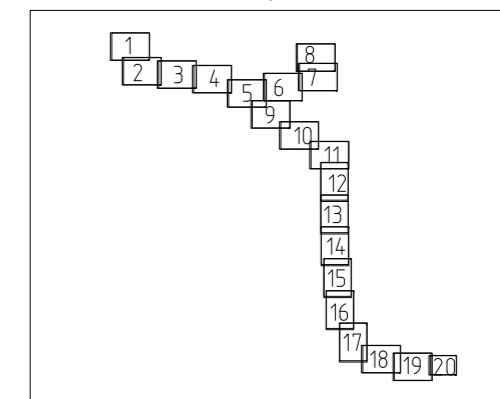
Условные обозначения

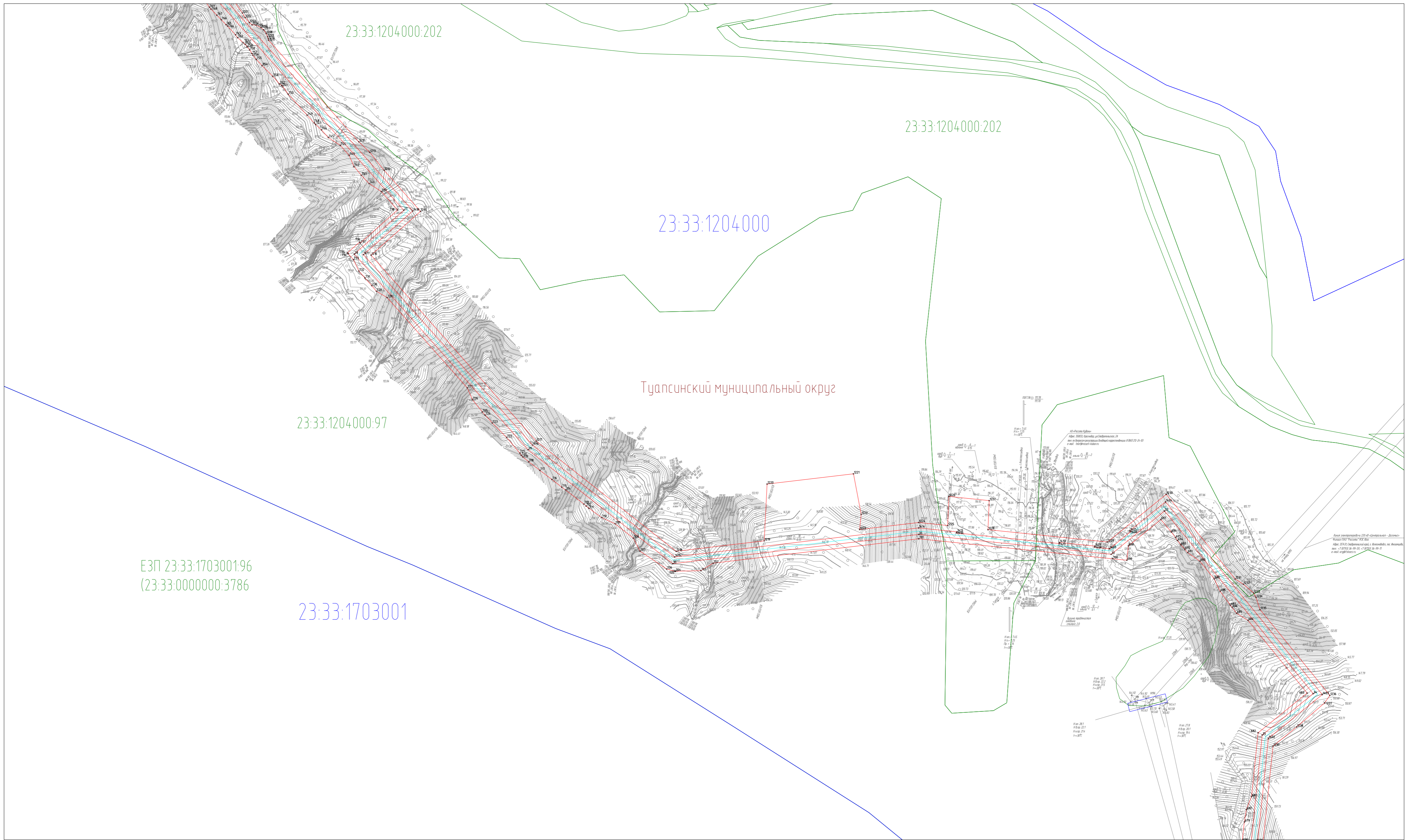
- проектное местоположение инженерного сооружения;
- 23:33:1206001:134 - границы существующих земельных участков, учтенных в ЕГРН;
- проектные границы публичного сервитута;
- установленные границы административно-территориальных образований;

- 23:33:1206001 - границы и номера кадастровых кварталов;
- 1 - характерная точка и номер проектных границ публичного сервитута.

М 1:2500

Схема совмещения листов





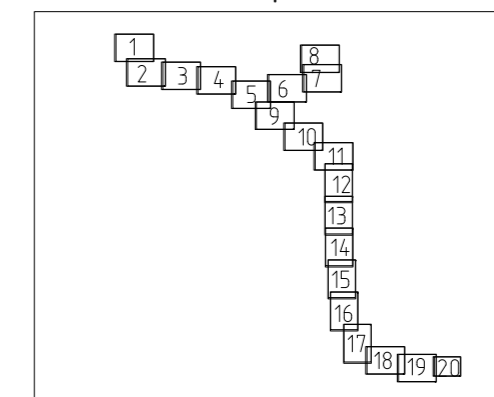
Условные обозначения

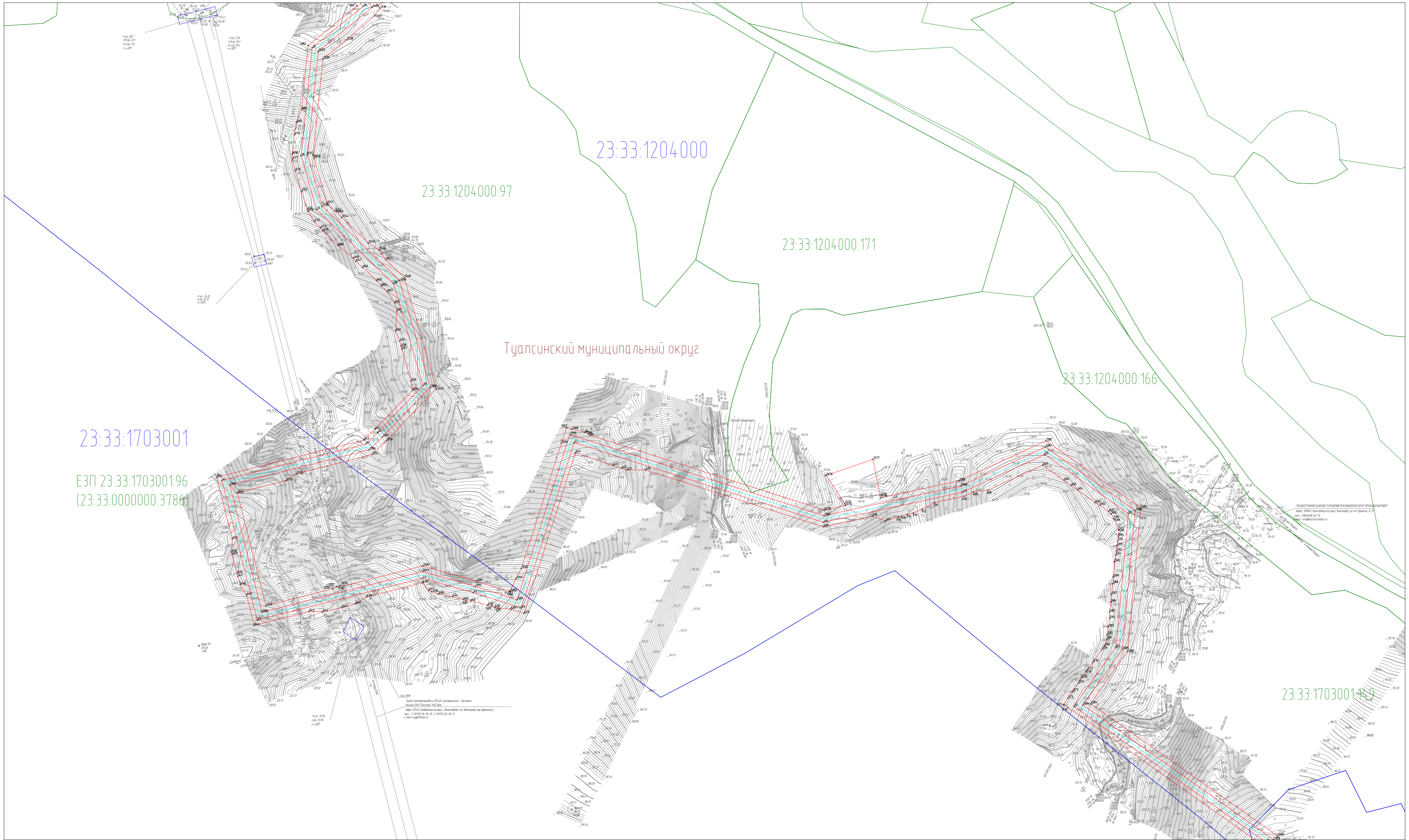
- проектное местоположение инженерного сооружения;
- 23:33:1206001:134 -границы существующих земельных участков, учтенных в ЕГРН;
- проектные границы публичного сервитута;
- установленные границы административно-территориальных образований;

- 23:33:1206001 -границы и номера кадастровых кварталов;
- 1 -характерная точка и номер проектных границ публичного сервитута.

М 1:2500

Схема совмещения листов





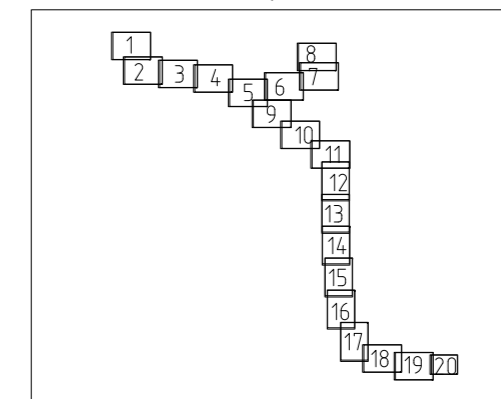
Условные обозначения

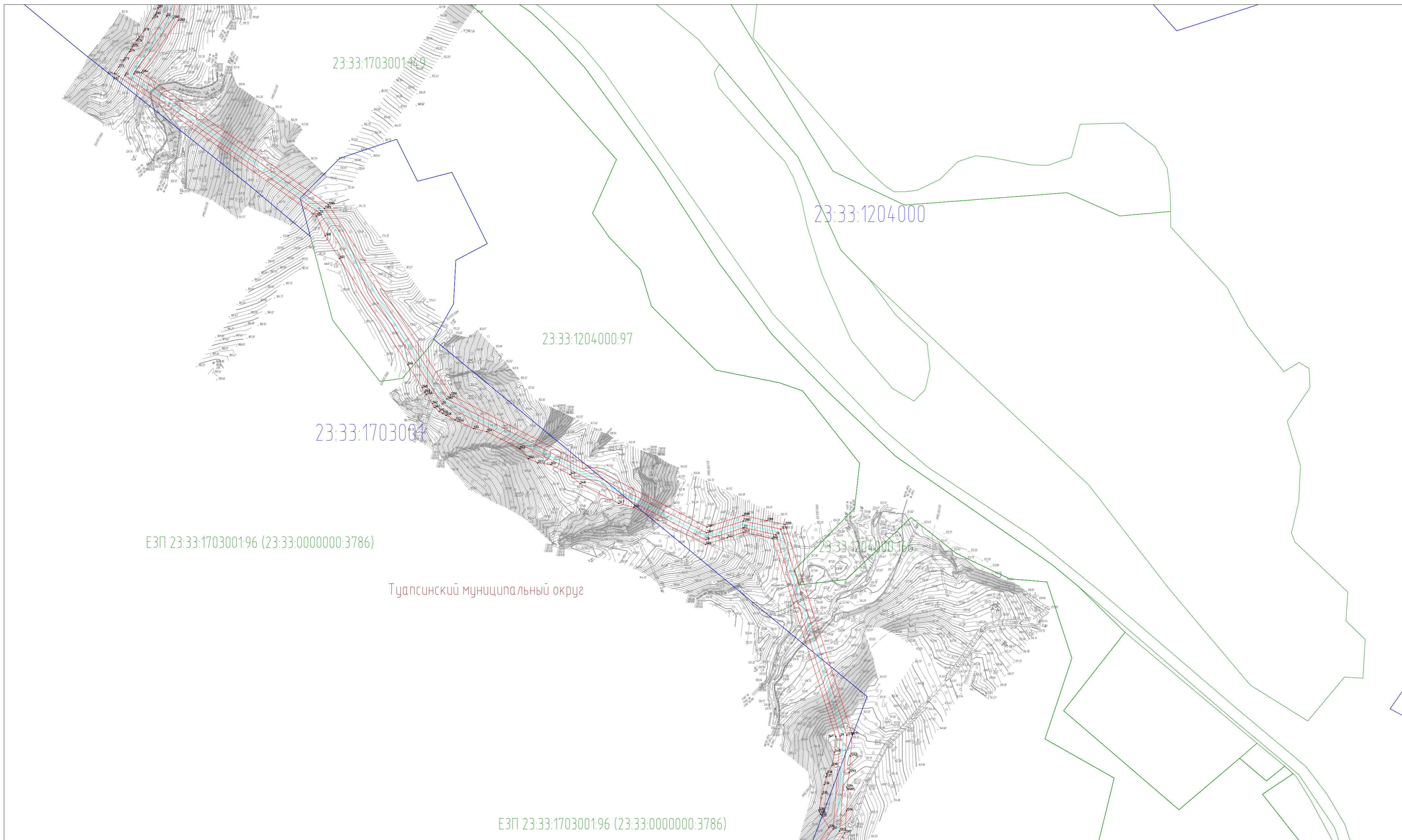
- проектное местоположение инженерного сооружения;
- 23:33:1206001:134 -границы существующих земельных участков, учтенных в ЕГРН;
- проектные границы публичного сервитута;
- установленные границы административно-территориальных образований;





- 23:33:1206001 -границы и номера кадастровых кварталов;
- 1 -характерная точка и номер проектных границ публичного сервитута.



М 1:2500

Схема совмещения листов



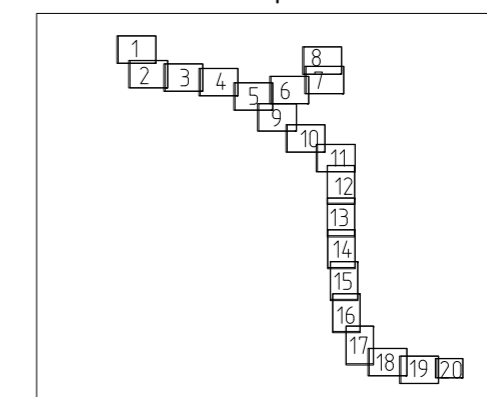


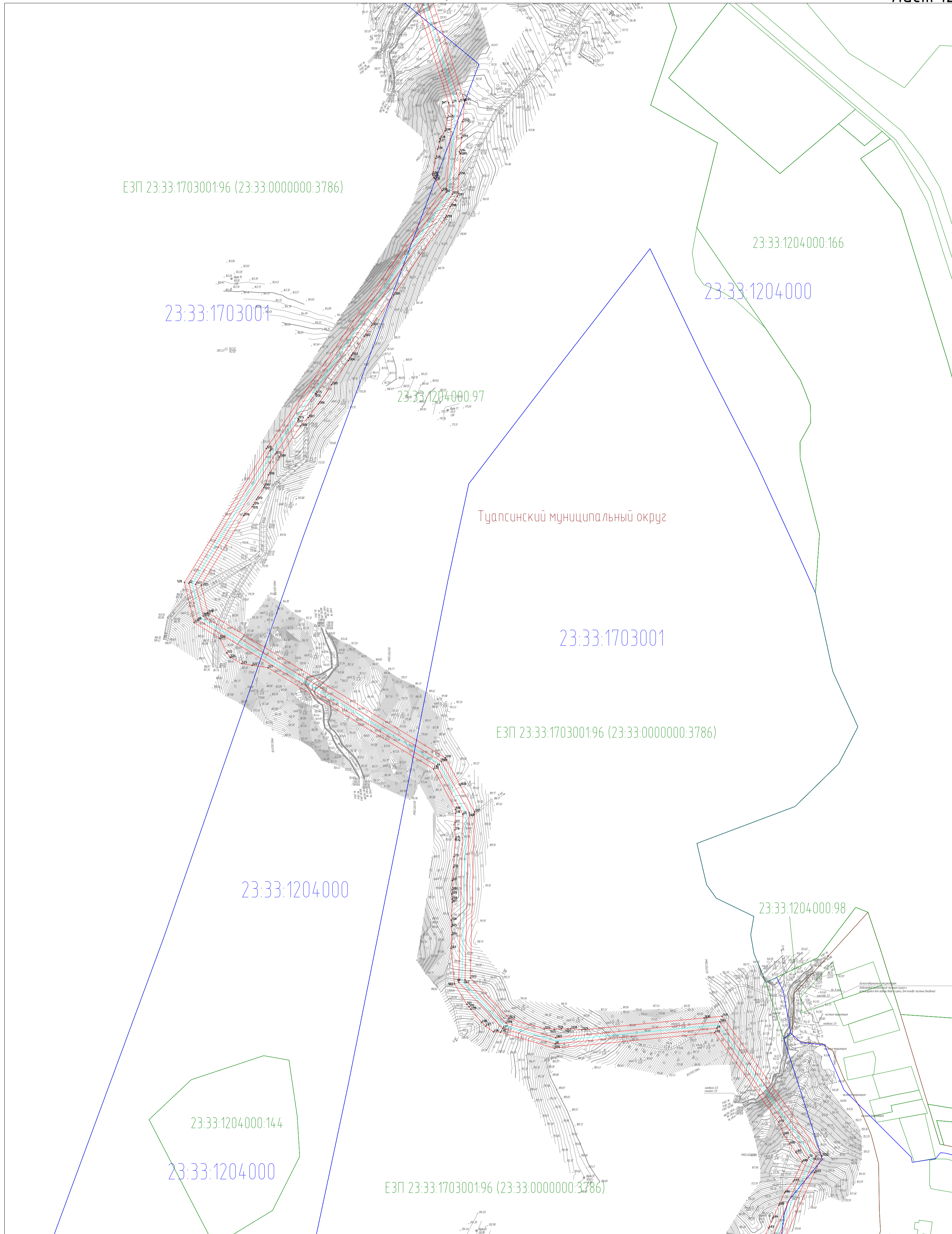
- Условные обозначения
-  -проектное местоположение инженерного сооружения;
 -  23:33:1206001:134 -границы существующих земельных участков, учтенных в ЕГРН;
 -  -проектные границы публичного сервитута;
 -  -установленные границы административно-территориальных образований;

-  -границы и номера кадастровых кварталов;
-  -характерная точка и номер проектных границ публичного сервитута.

М 1:2500

Схема совмещения листов





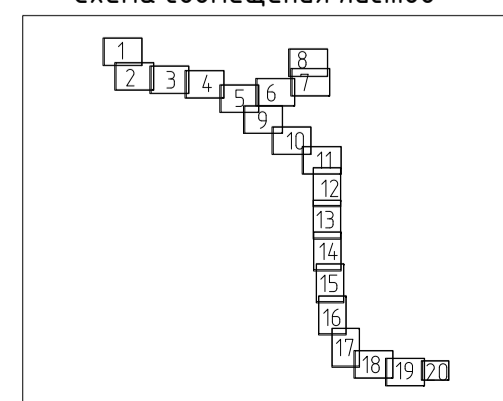
Условные обозначения

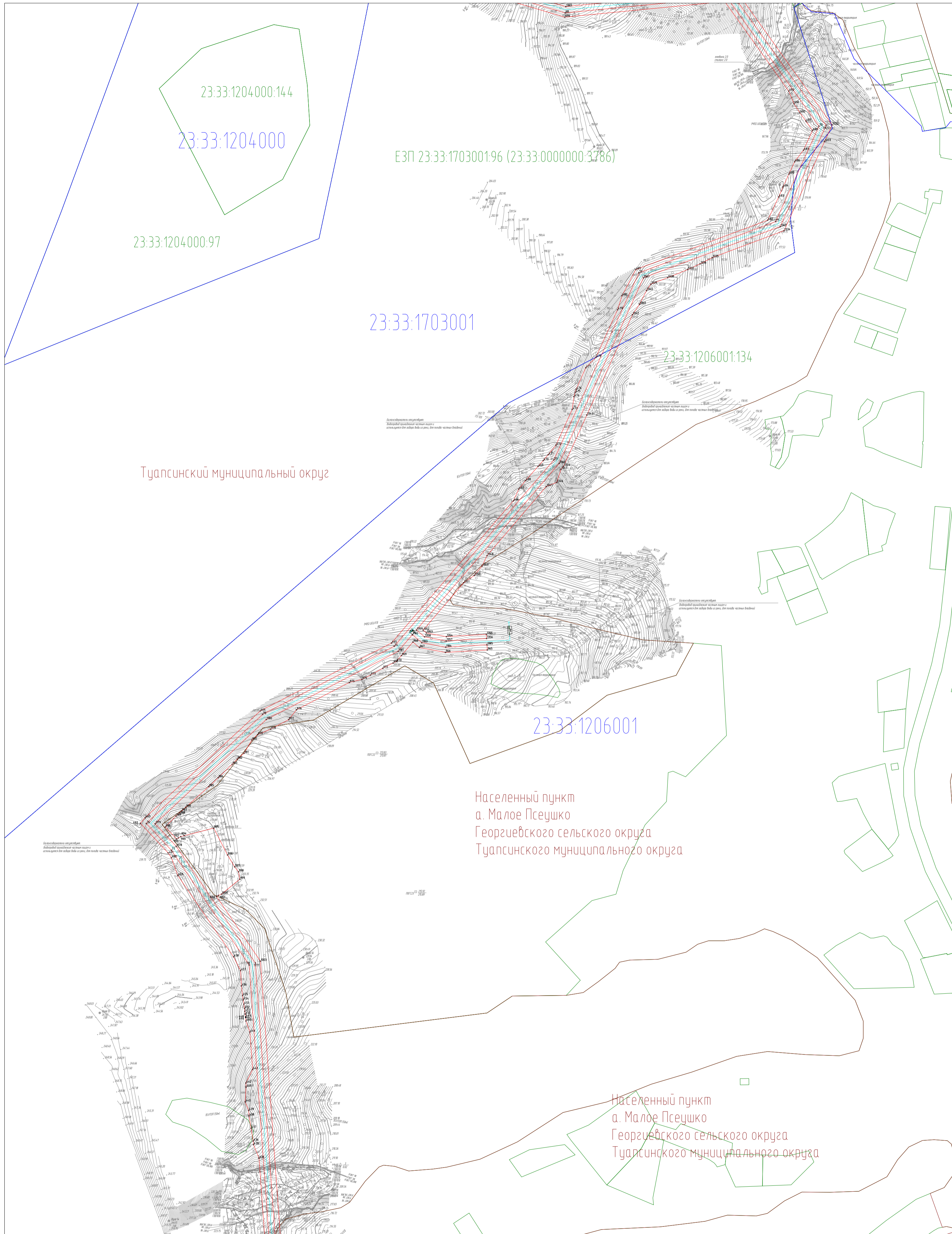
- проектное местоположение инженерного сооружения;
- 23:33:1206001:134 -границы существующих земельных участков, учтенных в ЕГРН;
- проектные границы публичного сервитута;
- установленные границы административно-территориальных образований;

- 23:33:1206001 -границы и номера кадастровых кварталов;
- 1 -характерная точка и номер проектных границ публичного сервитута.





М 1:2500

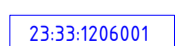

Схема совмещения листов





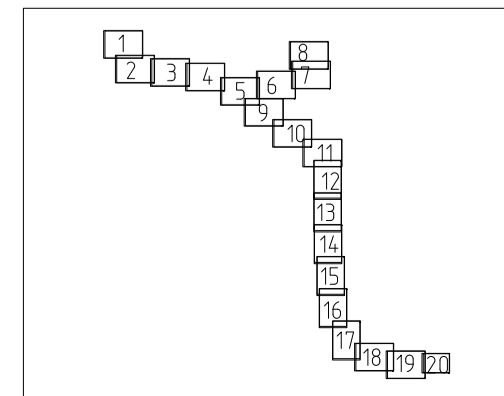
Условные обозначения

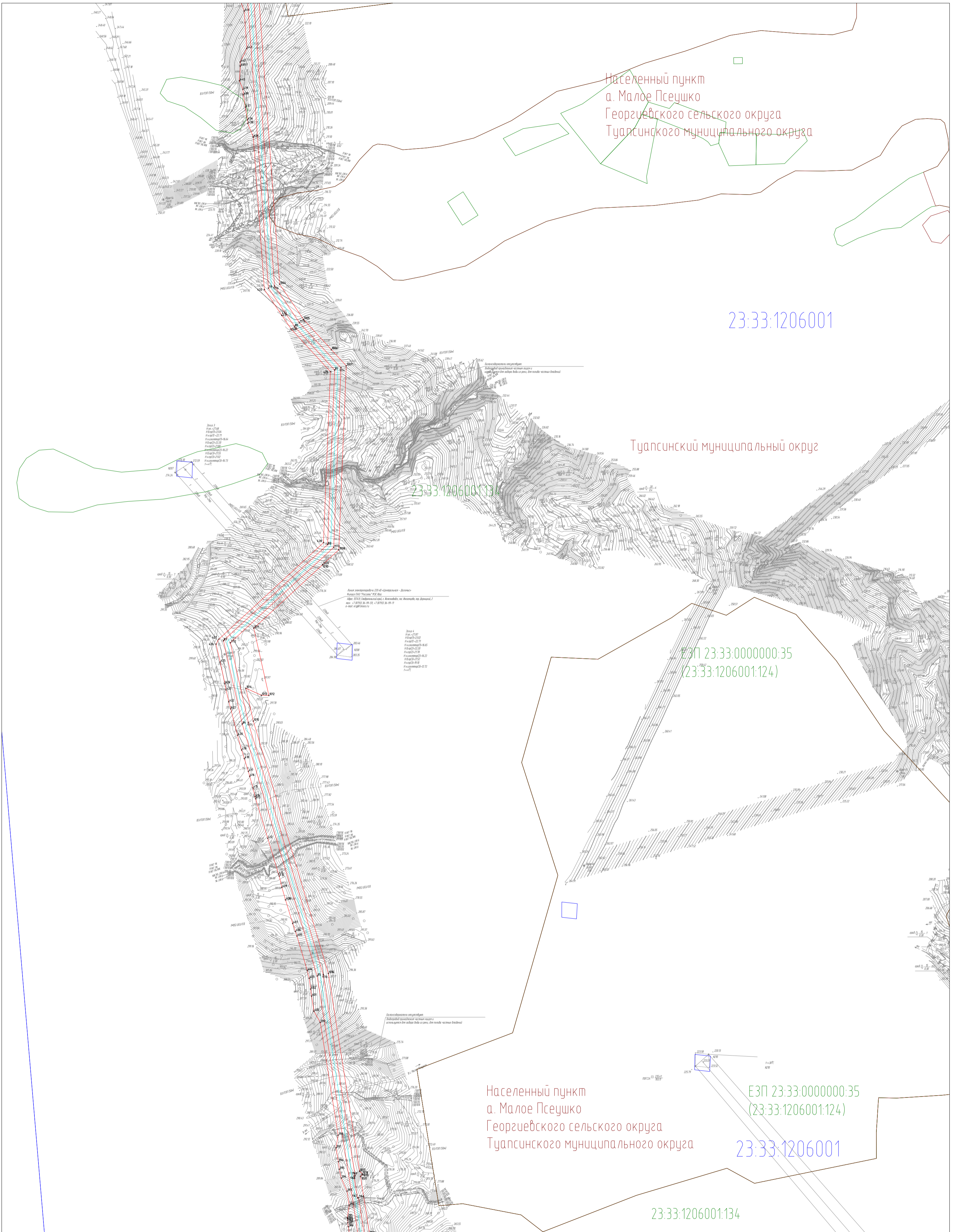
-  -проектное местоположение инженерного сооружения;
-  23:33:1206001:134 -границы существующих земельных участков, учтенных в ЕГРН;
-  -проектные границы публичного сервитута;
-  -установленные границы административно-территориальных образований;

-  23:33:1206001 -границы и номера кадастровых кварталов;
-  1 -характерная точка и номер проектных границ публичного сервитута.

М 1:2500

Схема совмещения листов





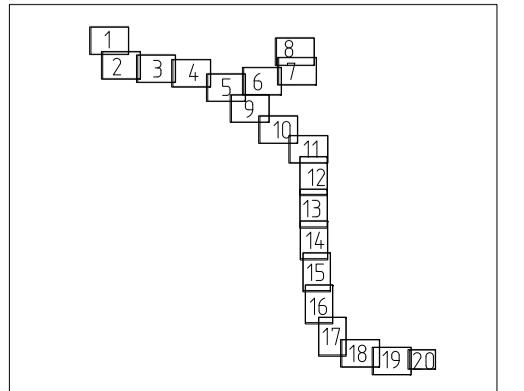
Условные обозначения

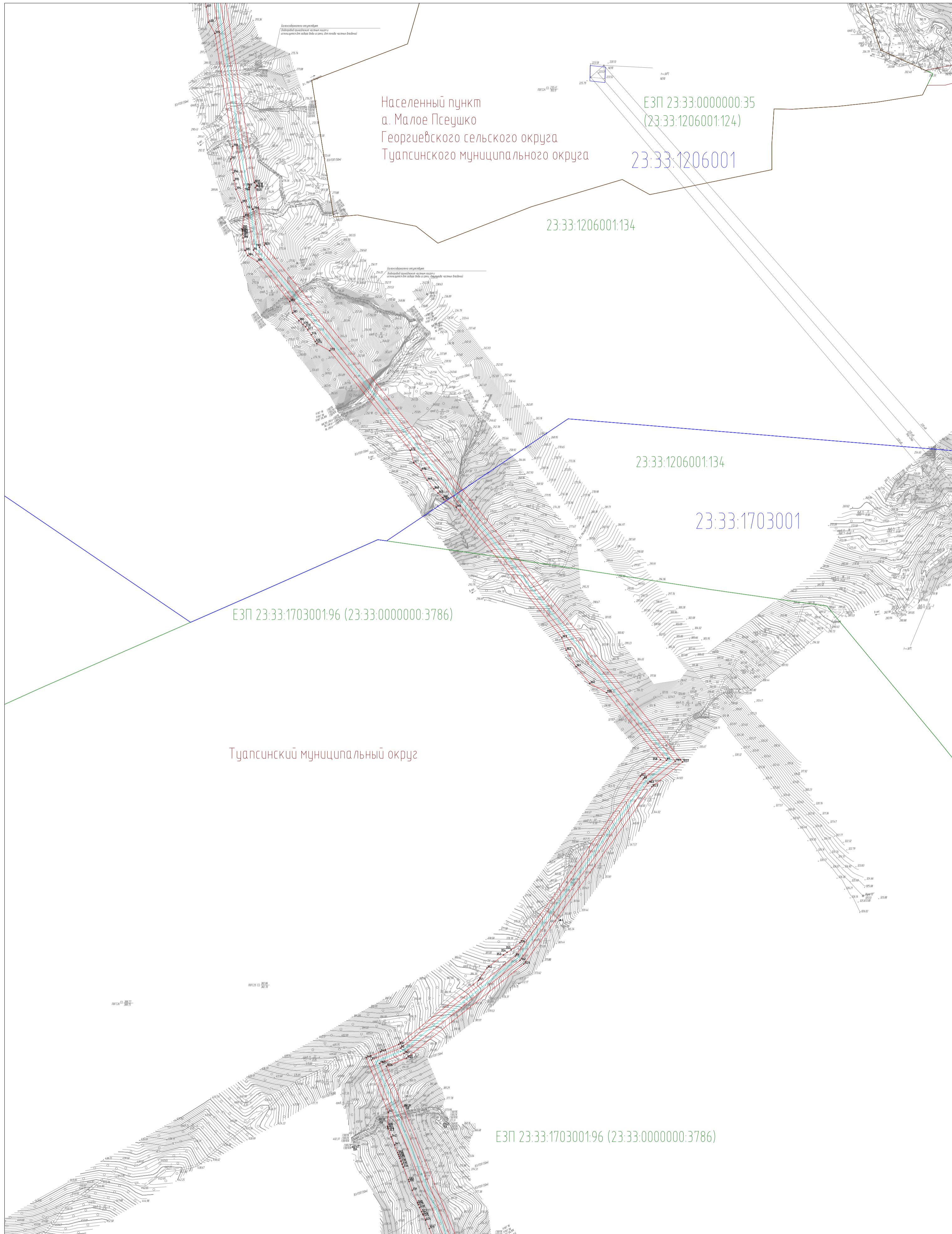
- проектное местоположение инженерного сооружения;
- 23:33:1206001:134 -границы существующих земельных участков, учтенных в ЕГРН;
- проектные границы публичного сервитута;
- установленные границы административно-территориальных образований;

- 23:33:1206001 -границы и номера кадастровых кварталов;
- 1 -характерная точка и номер проектных границ публичного сервитута.

М 1:2500

Схема совмещения листов





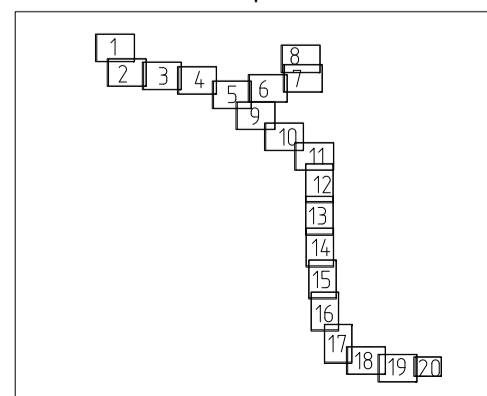
Условные обозначения

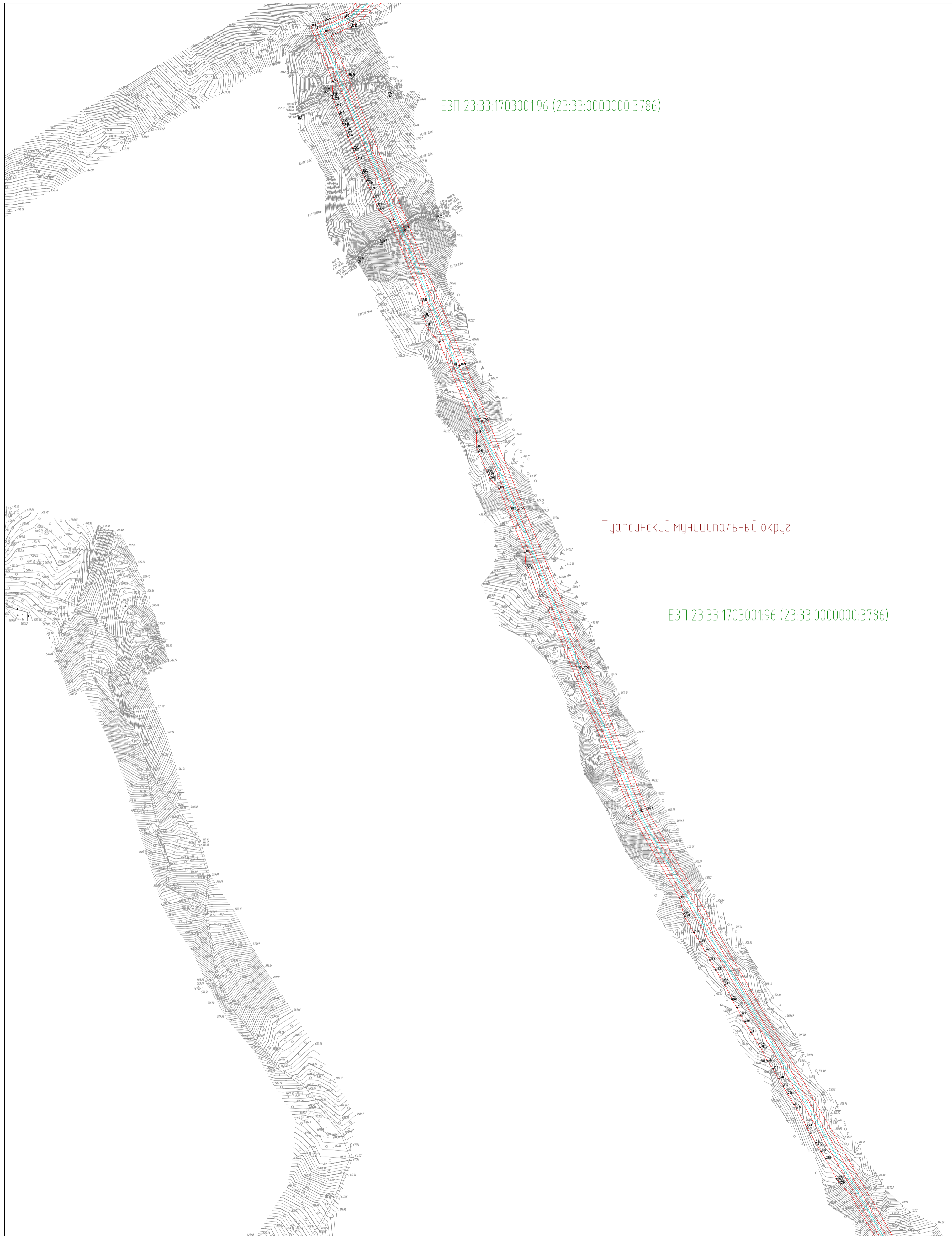
- проектное местоположение инженерного сооружения;
- 23:33:1206001:134 -границы существующих земельных участков, учтенных в ЕГРН;
- проектные границы публичного сервитута;
- установленные границы административно-территориальных образований;

- 23:33:1206001 -границы и номера кадастровых кварталов;
- 1 -характерная точка и номер проектных границ публичного сервитута.

М 1:2500

Схема совмещения листов







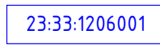



ЕЗП 23:33:1703001:96 (23:33:0000000:3786)

Туапсинский муниципальный округ

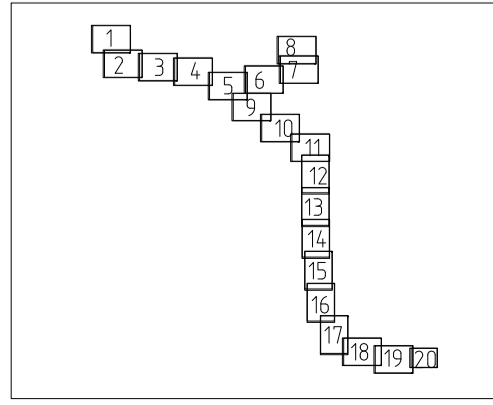
ЕЗП 23:33:1703001:96 (23:33:0000000:3786)

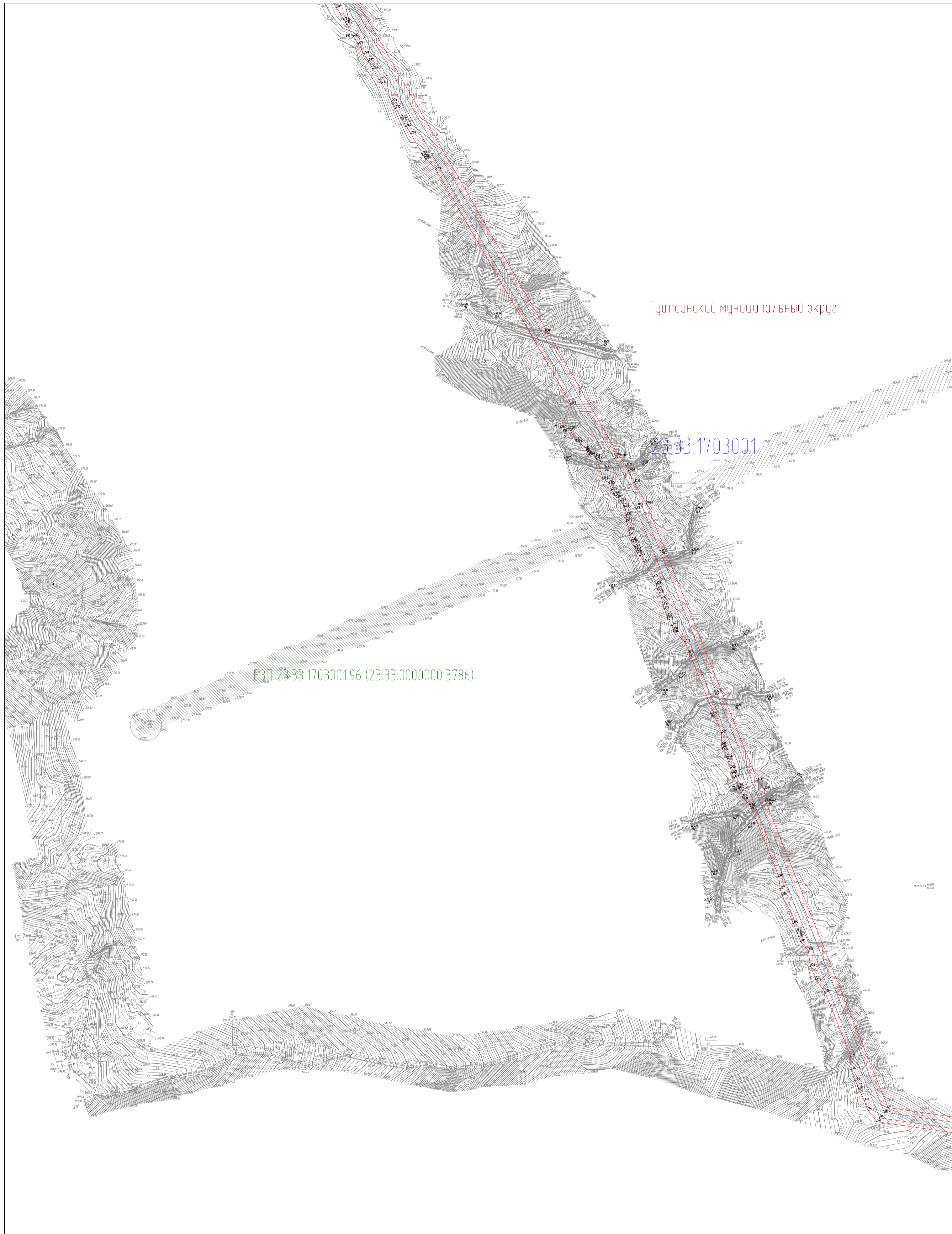
Условные обозначения

-  -проектное местоположение инженерного сооружения;
-  23:33:1206001:134 -границы существующих земельных участков, учтенных в ЕГРН;
-  -проектные границы публичного сервитута;
-  -установленные границы административно-территориальных образований;
-  -границы и номера кадастровых кварталов;
-  1 -характерная точка и номер проектных границ публичного сервитута.

М 1:2500

Схема совмещения листов











Туапсинский муниципальный округ

23:33:1703001

23:33:1703001:96 (23:33:0000000:3786)

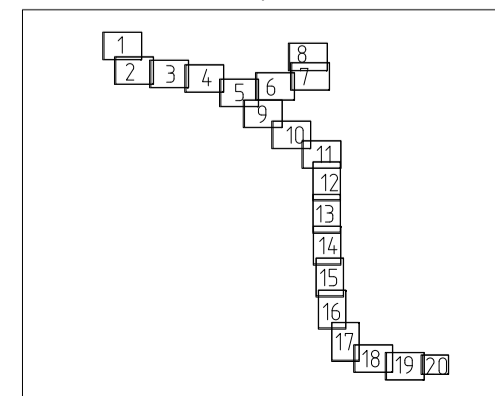
Условные обозначения

-  -проектное местоположение инженерного сооружения;
-  23:33:1206001:134 -границы существующих земельных участков, учтенных в ЕГРН;
-  -проектные границы публичного сервитута;
-  -установленные границы административно-территориальных образований;

-  23:33:1206001 -границы и номера кадастровых кварталов;
-  1 -характерная точка и номер проектных границ публичного сервитута.

М 1:2500

Схема совмещения листов







Туапсинский муниципальный округ

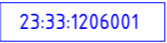

ЕЗП 23:33:1703001:96 (23:33:0000000:3786)

23:33:1703001

23:33:1207002

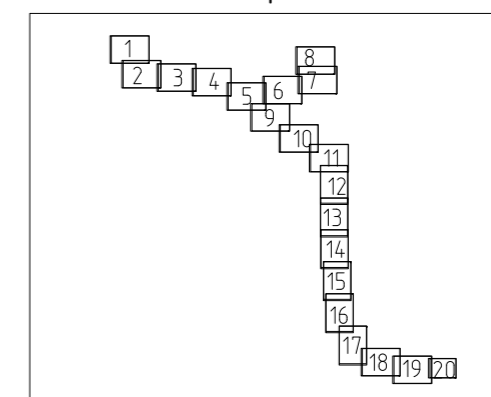
Условные обозначения

-  -проектное местоположение инженерного сооружения;
-  23:33:1206001:134 -границы существующих земельных участков, учтенных в ЕГРН;
-  -проектные границы публичного сервитута;
-  -установленные границы административно-территориальных образований;

-  23:33:1206001 -границы и номера кадастровых кварталов;
-  1 -характерная точка и номер проектных границ публичного сервитута.

М 1:2500

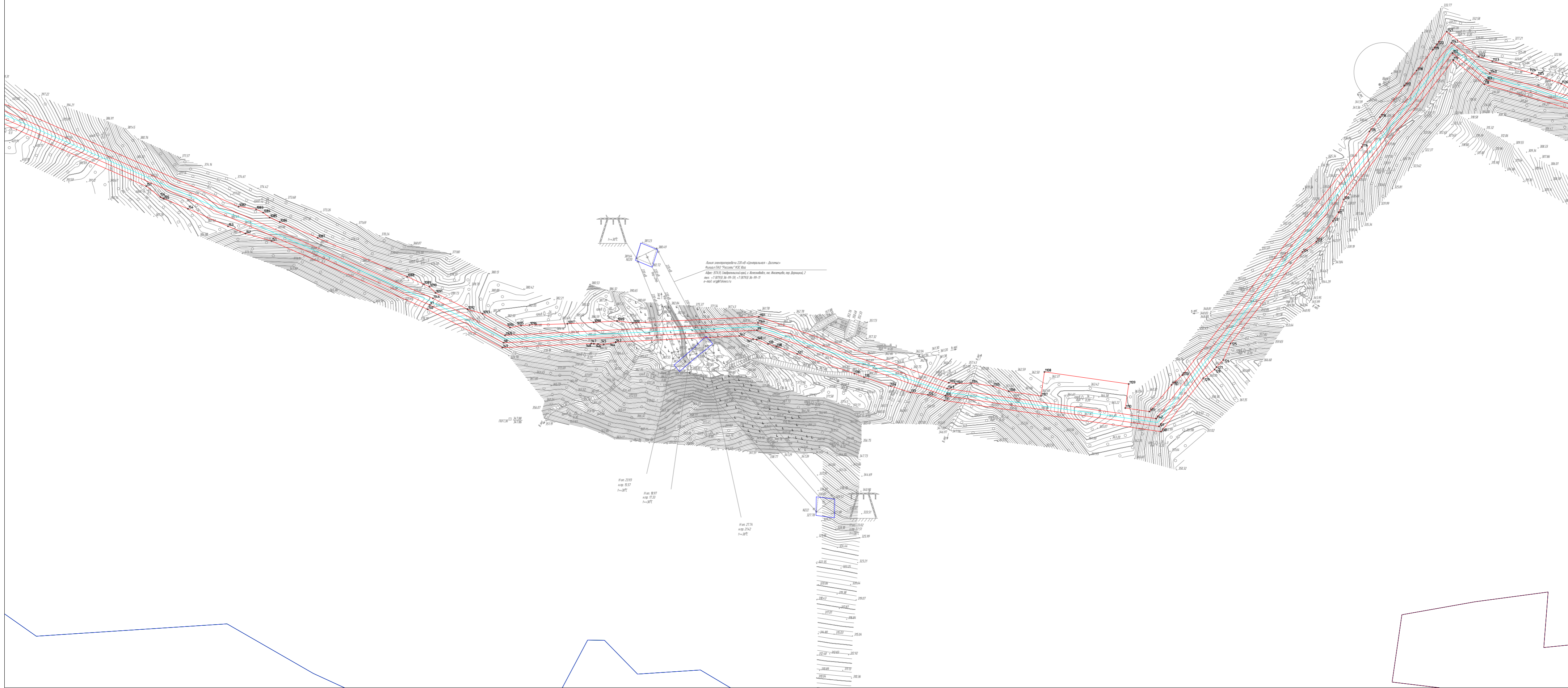
Схема совмещения листов



ЕЗП 23:33:1703001:96 (23:33:0000000:3786)

23:33:1703001

Туапсинский муниципальный округ



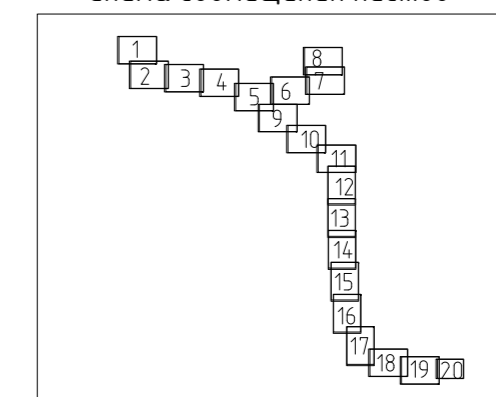
Условные обозначения


- проектное местоположение инженерного сооружения;
- 23:33:1206001:134 -границы существующих земельных участков, учтенных в ЕГРН;
- проектные границы публичного сервитута;
- установленные границы административно-территориальных образований;

- 23:33:1206001 -границы и номера кадастровых кварталов;
- 1 -характерная точка и номер проектных границ публичного сервитута.





М 1:2500



Схема совмещения листов





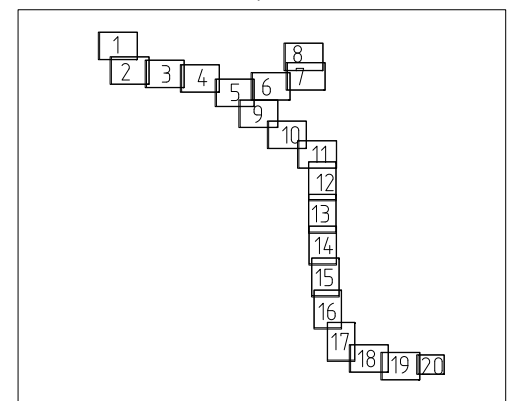
Условные обозначения

-  – проектное местоположение инженерного сооружения;
-  23:33:1206001:94 – границы существующих земельных участков, учтенных в ЕГРН;
-  – проектные границы публичного сервитута;
-  – установленные границы административно-территориальных образований;

-  23:33:1206001 – границы и номера кадастровых кварталов;
-  1 – характерная точка и номер проектных границ публичного сервитута.

М 1:2500

Схема совмещения листов



ОПИСАНИЕ МЕСТОПОЛОЖЕНИЯ ГРАНИЦ

Публичный сервитут для складирования строительных и иных материалов, возведения некапитальных строений, сооружений (включая ограждения, бытовки, навесы) и (или) размещения строительной техники, которые необходимы для обеспечения строительства линейного объекта системы газоснабжения «Межпоселковый газопровод к с. Георгиевское - с. Анастасиевка - аул Мал. Псеушхо - аул Бол. Псеушхо Туапсинского муниципального округа Краснодарского края»

(наименование объекта, местоположение границ которого описано (далее - объект))

Раздел 1

Сведения об объекте

№ п/п	Характеристики объекта	Описание характеристик
1	2	3
1.	Местоположение объекта	Краснодарский край, Туапсинский муниципальный округ, Георгиевский сельский округ, с. Георгиевское, а. Малое Псеушхо
2.	Площадь объекта +/- величина погрешности определения площади (Р +/- Дельта Р)	273183 +/- 183 м ²
3.	Иные характеристики объекта	Публичный сервитут в отношении земель и (или) земельного участка (земельных участков) в целях: складирования строительных и иных материалов, возведения некапитальных строений, сооружений (включая ограждения, бытовки, навесы) и (или) размещения строительной техники, которые необходимы для обеспечения строительства линейного объекта системы газоснабжения «Межпоселковый газопровод к с. Георгиевское - с. Анастасиевка - аул Мал. Псеушхо - аул Бол. Псеушхо Туапсинского муниципального округа Краснодарского края», сроком на 3 года в пользу ООО "Газпром газификация" (ИНН 7813655197, ОГРН 1217800107744, юридический адрес и фактический адрес: 194044, Санкт-Петербург, вн. тер. г. Муниципальный округ Сампсониевское, пр-кт Большой Сампсониевский, д. 60, литера А, тел. +7 (812)613-33-00, адрес элект.почты: info@eoggazprom.ru

Раздел 2

Сведения о местоположении границ объекта

1. Система координат МСК-23 зона 1

2. Сведения о характерных точках границ объекта

Обозначение характерных точек границ	Координаты, м		Метод определения координат характерной точки	Средняя квадратическая погрешность положения характерной точки (Mt), м	Описание обозначения точки на местности (при наличии)
	X	Y			
1	2	3	4	5	6
1	381706.69	1399069.73	Аналитический метод	0.1	Закрепление отсутствует
2	381592.65	1399091.51	Аналитический метод	0.1	Закрепление отсутствует
3	381602.15	1399141.21	Аналитический метод	0.1	Закрепление отсутствует
4	381602.22	1399193.02	Аналитический метод	0.1	Закрепление отсутствует
5	381544.36	1399226.53	Аналитический метод	0.1	Закрепление отсутствует
6	381534.04	1399265.23	Аналитический метод	0.1	Закрепление отсутствует
7	381472.55	1399565.79	Аналитический метод	0.1	Закрепление отсутствует
8	381133.79	1399678.80	Аналитический метод	0.1	Закрепление отсутствует
9	381198.04	1399871.37	Аналитический метод	0.1	Закрепление отсутствует
10	381240.20	1400105.74	Аналитический метод	0.1	Закрепление отсутствует
11	381345.05	1400387.03	Аналитический метод	0.1	Закрепление отсутствует
12	381352.23	1400525.79	Аналитический метод	0.1	Закрепление отсутствует
13	381313.79	1401088.81	Аналитический метод	0.1	Закрепление отсутствует
14	381336.42	1401270.65	Аналитический метод	0.1	Закрепление отсутствует
15	381344.70	1401311.04	Аналитический метод	0.1	Закрепление отсутствует
16	381330.27	1401389.51	Аналитический метод	0.1	Закрепление отсутствует
17	381246.90	1401520.76	Аналитический метод	0.1	Закрепление отсутствует
18	381149.46	1401708.69	Аналитический метод	0.1	Закрепление отсутствует
19	380867.64	1401986.74	Аналитический метод	0.1	Закрепление отсутствует
20	380825.38	1402045.48	Аналитический метод	0.1	Закрепление отсутствует
21	380689.69	1402197.54	Аналитический метод	0.1	Закрепление отсутствует
22	380691.60	1402231.16	Аналитический метод	0.1	Закрепление отсутствует

2. Сведения о характерных точках границ объекта					
Обозначение характерных точек границ	Координаты, м		Метод определения координат характерной точки	Средняя квадратическая погрешность положения характерной точки (Mt), м	Описание обозначения точки на местности (при наличии)
	X	Y			
1	2	3	4	5	6
23	380684.99	1402341.36	Аналитический метод	0.1	Закрепление отсутствует
24	380593.45	1402479.99	Аналитический метод	0.1	Закрепление отсутствует
25	380606.06	1402541.66	Аналитический метод	0.1	Закрепление отсутствует
26	380568.33	1402654.84	Аналитический метод	0.1	Закрепление отсутствует
27	380269.81	1402919.55	Аналитический метод	0.1	Закрепление отсутствует
28	380229.18	1402873.72	Аналитический метод	0.1	Закрепление отсутствует
29	380047.61	1403034.78	Аналитический метод	0.1	Закрепление отсутствует
30	379941.94	1403168.94	Аналитический метод	0.1	Закрепление отсутствует
31	379969.02	1403397.05	Аналитический метод	0.1	Закрепление отсутствует
32	379950.58	1403575.54	Аналитический метод	0.1	Закрепление отсутствует
33	379990.82	1403625.04	Аналитический метод	0.1	Закрепление отсутствует
34	379821.25	1403762.86	Аналитический метод	0.1	Закрепление отсутствует
35	379782.84	1403715.60	Аналитический метод	0.1	Закрепление отсутствует
36	379682.70	1403705.25	Аналитический метод	0.1	Закрепление отсутствует
37	379632.79	1403719.66	Аналитический метод	0.1	Закрепление отсутствует
38	379564.10	1403791.04	Аналитический метод	0.1	Закрепление отсутствует
39	379469.80	1403818.26	Аналитический метод	0.1	Закрепление отсутствует
40	379426.43	1403776.52	Аналитический метод	0.1	Закрепление отсутствует
41	379415.60	1403765.40	Аналитический метод	0.1	Закрепление отсутствует
42	379381.81	1403631.93	Аналитический метод	0.1	Закрепление отсутствует
43	379252.28	1403664.73	Аналитический метод	0.1	Закрепление отсутствует
44	379291.06	1403817.88	Аналитический метод	0.1	Закрепление отсутствует
45	379277.78	1403864.83	Аналитический метод	0.1	Закрепление отсутствует
46	379263.57	1403909.27	Аналитический метод	0.1	Закрепление отсутствует
47	379416.84	1403958.27	Аналитический метод	0.1	Закрепление отсутствует

2. Сведения о характерных точках границ объекта					
Обозначение характерных точек границ	Координаты, м		Метод определения координат характерной точки	Средняя квадратическая погрешность положения характерной точки (Mt), м	Описание обозначения точки на местности (при наличии)
	X	Y			
1	2	3	4	5	6
48	379342.91	1404189.51	Аналитический метод	0.1	Закрепление отсутствует
49	379370.94	1404318.44	Аналитический метод	0.1	Закрепление отсутствует
50	379405.89	1404394.34	Аналитический метод	0.1	Закрепление отсутствует
51	379351.02	1404471.90	Аналитический метод	0.1	Закрепление отсутствует
52	379227.26	1404460.47	Аналитический метод	0.1	Закрепление отсутствует
53	379172.20	1404421.51	Аналитический метод	0.1	Закрепление отсутствует
54	379044.53	1404601.97	Аналитический метод	0.1	Закрепление отсутствует
55	378867.61	1404715.65	Аналитический метод	0.1	Закрепление отсутствует
56	378741.64	1404959.95	Аналитический метод	0.1	Закрепление отсутствует
57	378752.81	1404994.92	Аналитический метод	0.1	Закрепление отсутствует
58	378746.35	1405024.65	Аналитический метод	0.1	Закрепление отсутствует
59	378559.74	1405084.28	Аналитический метод	0.1	Закрепление отсутствует
60	378473.64	1405077.84	Аналитический метод	0.1	Закрепление отсутствует
61	378225.38	1404908.63	Аналитический метод	0.1	Закрепление отсутствует
62	378098.24	1404830.89	Аналитический метод	0.1	Закрепление отсутствует
63	378063.04	1404839.38	Аналитический метод	0.1	Закрепление отсутствует
64	377922.87	1405068.63	Аналитический метод	0.1	Закрепление отсутствует
65	377876.47	1405093.89	Аналитический метод	0.1	Закрепление отсутствует
66	377715.30	1405089.83	Аналитический метод	0.1	Закрепление отсутствует
67	377670.94	1405132.01	Аналитический метод	0.1	Закрепление отсутствует
68	377656.10	1405182.32	Аналитический метод	0.1	Закрепление отсутствует
69	377671.19	1405337.38	Аналитический метод	0.1	Закрепление отсутствует
70	377547.39	1405425.88	Аналитический метод	0.1	Закрепление отсутствует
71	377455.82	1405384.26	Аналитический метод	0.1	Закрепление отсутствует
72	377406.60	1405253.02	Аналитический метод	0.1	Закрепление отсутствует

2. Сведения о характерных точках границ объекта					
Обозначение характерных точек границ	Координаты, м		Метод определения координат характерной точки	Средняя квадратическая погрешность положения характерной точки (Mt), м	Описание обозначения точки на местности (при наличии)
	X	Y			
1	2	3	4	5	6
73	377227.06	1405171.41	Аналитический метод	0.1	Закрепление отсутствует
74	377048.23	1405018.17	Аналитический метод	0.1	Закрепление отсутствует
75	376982.89	1404891.90	Аналитический метод	0.1	Закрепление отсутствует
76	376878.25	1404780.23	Аналитический метод	0.1	Закрепление отсутствует
77	376852.58	1404804.29	Аналитический метод	0.1	Закрепление отсутствует
78	376742.34	1404879.06	Аналитический метод	0.1	Закрепление отсутствует
79	376411.76	1404903.02	Аналитический метод	0.1	Закрепление отсутствует
80	376374.88	1404928.04	Аналитический метод	0.1	Закрепление отсутствует
81	376333.02	1404966.64	Аналитический метод	0.1	Закрепление отсутствует
82	376165.26	1404959.86	Аналитический метод	0.1	Закрепление отсутствует
83	376072.98	1404859.79	Аналитический метод	0.1	Закрепление отсутствует
84	375992.86	1404877.83	Аналитический метод	0.1	Закрепление отсутствует
85	375750.59	1404949.84	Аналитический метод	0.1	Закрепление отсутствует
86	375498.13	1404989.81	Аналитический метод	0.1	Закрепление отсутствует
87	375008.49	1405386.23	Аналитический метод	0.1	Закрепление отсутствует
88	374990.59	1405364.13	Аналитический метод	0.1	Закрепление отсутствует
89	374820.61	1405241.26	Аналитический метод	0.1	Закрепление отсутствует
90	374732.32	1405131.18	Аналитический метод	0.1	Закрепление отсутствует
91	374720.85	1405103.05	Аналитический метод	0.1	Закрепление отсутствует
92	373968.34	1405409.99	Аналитический метод	0.1	Закрепление отсутствует
93	373278.56	1405807.78	Аналитический метод	0.1	Закрепление отсутствует
94	372694.67	1406041.17	Аналитический метод	0.1	Закрепление отсутствует
95	372642.53	1406402.44	Аналитический метод	0.1	Закрепление отсутствует
96	372574.20	1406675.05	Аналитический метод	0.1	Закрепление отсутствует
97	372338.93	1407212.78	Аналитический метод	0.1	Закрепление отсутствует

2. Сведения о характерных точках границ объекта					
Обозначение характерных точек границ	Координаты, м		Метод определения координат характерной точки	Средняя квадратическая погрешность положения характерной точки (Mt), м	Описание обозначения точки на местности (при наличии)
	X	Y			
1	2	3	4	5	6
98	372307.85	1407273.34	Аналитический метод	0.1	Закрепление отсутствует
99	372318.14	1407481.69	Аналитический метод	0.1	Закрепление отсутствует
100	372264.24	1407636.72	Аналитический метод	0.1	Закрепление отсутствует
101	372239.04	1407812.19	Аналитический метод	0.1	Закрепление отсутствует
102	372545.92	1408053.43	Аналитический метод	0.1	Закрепление отсутствует
103	372524.02	1408081.28	Аналитический метод	0.1	Закрепление отсутствует
104	372459.89	1408302.44	Аналитический метод	0.1	Закрепление отсутствует
105	372424.94	1408363.88	Аналитический метод	0.1	Закрепление отсутствует
106	372415.14	1408369.62	Аналитический метод	0.1	Закрепление отсутствует
107	372414.05	1408367.49	Аналитический метод	0.1	Закрепление отсутствует
108	372414.36	1408362.07	Аналитический метод	0.1	Закрепление отсутствует
109	372415.17	1408359.66	Аналитический метод	0.1	Закрепление отсутствует
110	372416.44	1408353.86	Аналитический метод	0.1	Закрепление отсутствует
111	372431.10	1408335.72	Аналитический метод	0.1	Закрепление отсутствует
112	372441.60	1408326.47	Аналитический метод	0.1	Закрепление отсутствует
113	372456.17	1408300.87	Аналитический метод	0.1	Закрепление отсутствует
114	372480.04	1408218.80	Аналитический метод	0.1	Закрепление отсутствует
115	372481.57	1408211.68	Аналитический метод	0.1	Закрепление отсутствует
116	372482.13	1408209.03	Аналитический метод	0.1	Закрепление отсутствует
117	372483.53	1408206.90	Аналитический метод	0.1	Закрепление отсутствует
118	372520.39	1408079.42	Аналитический метод	0.1	Закрепление отсутствует
119	372540.29	1408054.10	Аналитический метод	0.1	Закрепление отсутствует
120	372425.65	1407963.98	Аналитический метод	0.1	Закрепление отсутствует
121	372415.14	1407959.95	Аналитический метод	0.1	Закрепление отсутствует
122	372407.97	1407955.03	Аналитический метод	0.1	Закрепление отсутствует

2. Сведения о характерных точках границ объекта					
Обозначение характерных точек границ	Координаты, м		Метод определения координат характерной точки	Средняя квадратическая погрешность положения характерной точки (Mt), м	Описание обозначения точки на местности (при наличии)
	X	Y			
1	2	3	4	5	6
123	372391.07	1407941.49	Аналитический метод	0.1	Закрепление отсутствует
124	372382.49	1407930.05	Аналитический метод	0.1	Закрепление отсутствует
125	372307.28	1407870.93	Аналитический метод	0.1	Закрепление отсутствует
126	372293.74	1407864.91	Аналитический метод	0.1	Закрепление отсутствует
127	372287.76	1407859.35	Аналитический метод	0.1	Закрепление отсутствует
128	372285.88	1407857.87	Аналитический метод	0.1	Закрепление отсутствует
129	372278.66	1407848.43	Аналитический метод	0.1	Закрепление отсутствует
130	372234.75	1407813.91	Аналитический метод	0.1	Закрепление отсутствует
131	372260.34	1407635.77	Аналитический метод	0.1	Закрепление отсутствует
132	372264.99	1407622.23	Аналитический метод	0.1	Закрепление отсутствует
133	372266.95	1407607.75	Аналитический метод	0.1	Закрепление отсутствует
134	372272.23	1407591.54	Аналитический метод	0.1	Закрепление отсутствует
135	372279.49	1407569.72	Аналитический метод	0.1	Закрепление отсутствует
136	372282.47	1407561.91	Аналитический метод	0.1	Закрепление отсутствует
137	372298.62	1407514.81	Аналитический метод	0.1	Закрепление отсутствует
138	372304.69	1407497.71	Аналитический метод	0.1	Закрепление отсутствует
139	372306.81	1407490.81	Аналитический метод	0.1	Закрепление отсутствует
140	372310.34	1407481.44	Аналитический метод	0.1	Закрепление отсутствует
141	372310.78	1407478.52	Аналитический метод	0.1	Закрепление отсутствует
142	372313.42	1407467.18	Аналитический метод	0.1	Закрепление отсутствует
143	372312.09	1407440.94	Аналитический метод	0.1	Закрепление отсутствует
144	372313.11	1407440.05	Аналитический метод	0.1	Закрепление отсутствует
145	372312.01	1407438.78	Аналитический метод	0.1	Закрепление отсутствует
146	372308.40	1407365.59	Аналитический метод	0.1	Закрепление отсутствует
147	372308.23	1407365.53	Аналитический метод	0.1	Закрепление отсутствует

2. Сведения о характерных точках границ объекта					
Обозначение характерных точек границ	Координаты, м		Метод определения координат характерной точки	Средняя квадратическая погрешность положения характерной точки (Mt), м	Описание обозначения точки на местности (при наличии)
	X	Y			
1	2	3	4	5	6
148	372306.57	1407355.67	Аналитический метод	0.1	Закрепление отсутствует
149	372306.79	1407351.08	Аналитический метод	0.1	Закрепление отсутствует
150	372307.02	1407347.64	Аналитический метод	0.1	Закрепление отсутствует
151	372307.22	1407345.56	Аналитический метод	0.1	Закрепление отсутствует
152	372303.80	1407272.45	Аналитический метод	0.1	Закрепление отсутствует
153	372335.30	1407211.07	Аналитический метод	0.1	Закрепление отсутствует
154	372391.47	1407082.69	Аналитический метод	0.1	Закрепление отсутствует
155	372397.61	1407061.30	Аналитический метод	0.1	Закрепление отсутствует
156	372403.57	1407046.98	Аналитический метод	0.1	Закрепление отсутствует
157	372417.96	1407013.99	Аналитический метод	0.1	Закрепление отсутствует
158	372426.22	1406994.17	Аналитический метод	0.1	Закрепление отсутствует
159	372427.51	1406991.43	Аналитический метод	0.1	Закрепление отсутствует
160	372436.51	1406979.74	Аналитический метод	0.1	Закрепление отсутствует
161	372570.39	1406673.75	Аналитический метод	0.1	Закрепление отсутствует
162	372568.33	1406637.87	Аналитический метод	0.1	Закрепление отсутствует
163	372565.10	1406635.98	Аналитический метод	0.1	Закрепление отсутствует
164	372556.07	1406630.69	Аналитический метод	0.1	Закрепление отсутствует
165	372555.08	1406629.34	Аналитический метод	0.1	Закрепление отсутствует
166	372553.70	1406624.35	Аналитический метод	0.1	Закрепление отсутствует
167	372554.28	1406621.65	Аналитический метод	0.1	Закрепление отсутствует
168	372554.97	1406619.72	Аналитический метод	0.1	Закрепление отсутствует
169	372585.47	1406613.58	Аналитический метод	0.1	Закрепление отсутствует
170	372638.59	1406401.67	Аналитический метод	0.1	Закрепление отсутствует
171	372691.04	1406038.31	Аналитический метод	0.1	Закрепление отсутствует
172	372702.90	1406029.46	Аналитический метод	0.1	Закрепление отсутствует

2. Сведения о характерных точках границ объекта					
Обозначение характерных точек границ	Координаты, м		Метод определения координат характерной точки	Средняя квадратическая погрешность положения характерной точки (Mt), м	Описание обозначения точки на местности (при наличии)
	X	Y			
1	2	3	4	5	6
173	372711.26	1406026.32	Аналитический метод	0.1	Закрепление отсутствует
174	372722.58	1406021.30	Аналитический метод	0.1	Закрепление отсутствует
175	372725.13	1406019.96	Аналитический метод	0.1	Закрепление отсутствует
176	372730.72	1406017.37	Аналитический метод	0.1	Закрепление отсутствует
177	372741.18	1406013.50	Аналитический метод	0.1	Закрепление отсутствует
178	372753.75	1406013.24	Аналитический метод	0.1	Закрепление отсутствует
179	372815.41	1405988.59	Аналитический метод	0.1	Закрепление отсутствует
180	372827.70	1405979.90	Аналитический метод	0.1	Закрепление отсутствует
181	372828.23	1405979.61	Аналитический метод	0.1	Закрепление отсутствует
182	372840.18	1405974.63	Аналитический метод	0.1	Закрепление отсутствует
183	372855.18	1405972.70	Аналитический метод	0.1	Закрепление отсутствует
184	372863.61	1405965.52	Аналитический метод	0.1	Закрепление отсутствует
185	372868.41	1405963.60	Аналитический метод	0.1	Закрепление отсутствует
186	372871.80	1405962.12	Аналитический метод	0.1	Закрепление отсутствует
187	372873.71	1405961.24	Аналитический метод	0.1	Закрепление отсутствует
188	372881.33	1405958.10	Аналитический метод	0.1	Закрепление отсутствует
189	372908.41	1405947.47	Аналитический метод	0.1	Закрепление отсутствует
190	372914.37	1405945.59	Аналитический метод	0.1	Закрепление отсутствует
191	372925.99	1405944.39	Аналитический метод	0.1	Закрепление отсутствует
192	372993.61	1405917.36	Аналитический метод	0.1	Закрепление отсутствует
193	373001.74	1405909.75	Аналитический метод	0.1	Закрепление отсутствует
194	373002.66	1405909.38	Аналитический метод	0.1	Закрепление отсутствует
195	373006.78	1405908.53	Аналитический метод	0.1	Закрепление отсутствует
196	373010.67	1405906.24	Аналитический метод	0.1	Закрепление отсутствует
197	373011.31	1405906.23	Аналитический метод	0.1	Закрепление отсутствует

2. Сведения о характерных точках границ объекта					
Обозначение характерных точек границ	Координаты, м		Метод определения координат характерной точки	Средняя квадратическая погрешность положения характерной точки (Mt), м	Описание обозначения точки на местности (при наличии)
	X	Y			
1	2	3	4	5	6
198	373012.39	1405906.06	Аналитический метод	0.1	Закрепление отсутствует
199	373012.86	1405905.77	Аналитический метод	0.1	Закрепление отсутствует
200	373020.90	1405901.61	Аналитический метод	0.1	Закрепление отсутствует
201	373025.12	1405899.75	Аналитический метод	0.1	Закрепление отсутствует
202	373025.76	1405899.49	Аналитический метод	0.1	Закрепление отсутствует
203	373029.95	1405898.05	Аналитический метод	0.1	Закрепление отсутствует
204	373036.21	1405896.28	Аналитический метод	0.1	Закрепление отсутствует
205	373038.98	1405895.35	Аналитический метод	0.1	Закрепление отсутствует
206	373040.52	1405894.44	Аналитический метод	0.1	Закрепление отсутствует
207	373048.16	1405890.54	Аналитический метод	0.1	Закрепление отсутствует
208	373049.52	1405890.14	Аналитический метод	0.1	Закрепление отсутствует
209	373052.27	1405889.21	Аналитический метод	0.1	Закрепление отсутствует
210	373063.64	1405889.37	Аналитический метод	0.1	Закрепление отсутствует
211	373151.40	1405854.29	Аналитический метод	0.1	Закрепление отсутствует
212	373160.79	1405843.74	Аналитический метод	0.1	Закрепление отсутствует
213	373162.66	1405843.04	Аналитический метод	0.1	Закрепление отсутствует
214	373166.66	1405842.00	Аналитический метод	0.1	Закрепление отсутствует
215	373173.83	1405837.86	Аналитический метод	0.1	Закрепление отсутствует
216	373174.32	1405837.68	Аналитический метод	0.1	Закрепление отсутствует
217	373175.92	1405837.36	Аналитический метод	0.1	Закрепление отсутствует
218	373182.78	1405834.50	Аналитический метод	0.1	Закрепление отсутствует
219	373186.36	1405833.36	Аналитический метод	0.1	Закрепление отсутствует
220	373192.86	1405832.06	Аналитический метод	0.1	Закрепление отсутствует
221	373198.12	1405830.10	Аналитический метод	0.1	Закрепление отсутствует
222	373201.45	1405828.44	Аналитический метод	0.1	Закрепление отсутствует

2. Сведения о характерных точках границ объекта					
Обозначение характерных точек границ	Координаты, м		Метод определения координат характерной точки	Средняя квадратическая погрешность положения характерной точки (Mt), м	Описание обозначения точки на местности (при наличии)
	X	Y			
1	2	3	4	5	6
223	373202.27	1405827.77	Аналитический метод	0.1	Закрепление отсутствует
224	373206.69	1405826.73	Аналитический метод	0.1	Закрепление отсутствует
225	373213.75	1405824.03	Аналитический метод	0.1	Закрепление отсутствует
226	373228.08	1405815.04	Аналитический метод	0.1	Закрепление отсутствует
227	373233.81	1405811.26	Аналитический метод	0.1	Закрепление отсутствует
228	373236.36	1405808.80	Аналитический метод	0.1	Закрепление отсутствует
229	373238.10	1405807.73	Аналитический метод	0.1	Закрепление отсутствует
230	373240.89	1405806.77	Аналитический метод	0.1	Закрепление отсутствует
231	373242.60	1405806.43	Аналитический метод	0.1	Закрепление отсутствует
232	373247.75	1405803.48	Аналитический метод	0.1	Закрепление отсутствует
233	373248.59	1405803.04	Аналитический метод	0.1	Закрепление отсутствует
234	373253.23	1405801.48	Аналитический метод	0.1	Закрепление отсутствует
235	373258.22	1405800.83	Аналитический метод	0.1	Закрепление отсутствует
236	373266.70	1405798.58	Аналитический метод	0.1	Закрепление отсутствует
237	373267.87	1405798.60	Аналитический метод	0.1	Закрепление отсутствует
238	373272.78	1405798.14	Аналитический метод	0.1	Закрепление отсутствует
239	373280.53	1405796.86	Аналитический метод	0.1	Закрепление отсутствует
240	373281.66	1405795.85	Аналитический метод	0.1	Закрепление отсутствует
241	373286.25	1405792.92	Аналитический метод	0.1	Закрепление отсутствует
242	373291.06	1405787.49	Аналитический метод	0.1	Закрепление отсутствует
243	373291.70	1405786.89	Аналитический метод	0.1	Закрепление отсутствует
244	373293.36	1405786.44	Аналитический метод	0.1	Закрепление отсутствует
245	373296.60	1405784.16	Аналитический метод	0.1	Закрепление отсутствует
246	373303.17	1405781.91	Аналитический метод	0.1	Закрепление отсутствует
247	373303.94	1405781.35	Аналитический метод	0.1	Закрепление отсутствует

2. Сведения о характерных точках границ объекта					
Обозначение характерных точек границ	Координаты, м		Метод определения координат характерной точки	Средняя квадратическая погрешность положения характерной точки (Mt), м	Описание обозначения точки на местности (при наличии)
	X	Y			
1	2	3	4	5	6
248	373307.19	1405775.74	Аналитический метод	0.1	Закрепление отсутствует
249	373325.49	1405770.02	Аналитический метод	0.1	Закрепление отсутствует
250	373327.05	1405769.21	Аналитический метод	0.1	Закрепление отсутствует
251	373328.26	1405768.31	Аналитический метод	0.1	Закрепление отсутствует
252	373330.95	1405765.13	Аналитический метод	0.1	Закрепление отсутствует
253	373331.89	1405763.71	Аналитический метод	0.1	Закрепление отсутствует
254	373332.16	1405763.06	Аналитический метод	0.1	Закрепление отсутствует
255	373333.25	1405761.19	Аналитический метод	0.1	Закрепление отсутствует
256	373334.99	1405760.23	Аналитический метод	0.1	Закрепление отсутствует
257	373336.05	1405760.03	Аналитический метод	0.1	Закрепление отсутствует
258	373337.40	1405759.41	Аналитический метод	0.1	Закрепление отсутствует
259	373343.68	1405750.35	Аналитический метод	0.1	Закрепление отсутствует
260	373344.40	1405749.53	Аналитический метод	0.1	Закрепление отсутствует
261	373355.29	1405743.78	Аналитический метод	0.1	Закрепление отсутствует
262	373355.69	1405742.52	Аналитический метод	0.1	Закрепление отсутствует
263	373356.28	1405735.64	Аналитический метод	0.1	Закрепление отсутствует
264	373357.07	1405735.28	Аналитический метод	0.1	Закрепление отсутствует
265	373379.19	1405745.12	Аналитический метод	0.1	Закрепление отсутствует
266	373604.13	1405615.41	Аналитический метод	0.1	Закрепление отсутствует
267	373614.12	1405605.80	Аналитический метод	0.1	Закрепление отсутствует
268	373615.73	1405604.62	Аналитический метод	0.1	Закрепление отсутствует
269	373617.34	1405603.43	Аналитический метод	0.1	Закрепление отсутствует
270	373619.19	1405602.22	Аналитический метод	0.1	Закрепление отсутствует
271	373638.22	1405591.59	Аналитический метод	0.1	Закрепление отсутствует
272	373645.40	1405586.95	Аналитический метод	0.1	Закрепление отсутствует

2. Сведения о характерных точках границ объекта					
Обозначение характерных точек границ	Координаты, м		Метод определения координат характерной точки	Средняя квадратическая погрешность положения характерной точки (Mt), м	Описание обозначения точки на местности (при наличии)
	X	Y			
1	2	3	4	5	6
273	373651.57	1405583.34	Аналитический метод	0.1	Закрепление отсутствует
274	373653.62	1405581.95	Аналитический метод	0.1	Закрепление отсутствует
275	373662.79	1405576.66	Аналитический метод	0.1	Закрепление отсутствует
276	373669.31	1405573.21	Аналитический метод	0.1	Закрепление отсутствует
277	373686.59	1405563.44	Аналитический метод	0.1	Закрепление отсутствует
278	373690.26	1405561.24	Аналитический метод	0.1	Закрепление отсутствует
279	373700.39	1405555.03	Аналитический метод	0.1	Закрепление отсутствует
280	373708.01	1405550.81	Аналитический метод	0.1	Закрепление отсутствует
281	373715.15	1405546.41	Аналитический метод	0.1	Закрепление отсутствует
282	373724.48	1405541.08	Аналитический метод	0.1	Закрепление отсутствует
283	373731.75	1405536.37	Аналитический метод	0.1	Закрепление отсутствует
284	373732.24	1405535.41	Аналитический метод	0.1	Закрепление отсутствует
285	373742.98	1405530.19	Аналитический метод	0.1	Закрепление отсутствует
286	373745.22	1405528.80	Аналитический метод	0.1	Закрепление отсутствует
287	373747.97	1405527.36	Аналитический метод	0.1	Закрепление отсутствует
288	373759.46	1405520.03	Аналитический метод	0.1	Закрепление отсутствует
289	373769.30	1405513.93	Аналитический метод	0.1	Закрепление отсутствует
290	373775.99	1405510.16	Аналитический метод	0.1	Закрепление отсутствует
291	373783.18	1405506.47	Аналитический метод	0.1	Закрепление отсутствует
292	373790.89	1405501.62	Аналитический метод	0.1	Закрепление отсутствует
293	373791.91	1405501.76	Аналитический метод	0.1	Закрепление отсутствует
294	373805.00	1405494.60	Аналитический метод	0.1	Закрепление отсутствует
295	373808.34	1405492.98	Аналитический метод	0.1	Закрепление отсутствует
296	373819.23	1405486.18	Аналитический метод	0.1	Закрепление отсутствует
297	373828.93	1405480.58	Аналитический метод	0.1	Закрепление отсутствует

2. Сведения о характерных точках границ объекта					
Обозначение характерных точек границ	Координаты, м		Метод определения координат характерной точки	Средняя квадратическая погрешность положения характерной точки (Mt), м	Описание обозначения точки на местности (при наличии)
	X	Y			
1	2	3	4	5	6
298	373837.09	1405476.00	Аналитический метод	0.1	Закрепление отсутствует
299	373846.04	1405470.94	Аналитический метод	0.1	Закрепление отсутствует
300	373855.11	1405465.24	Аналитический метод	0.1	Закрепление отсутствует
301	373870.22	1405456.40	Аналитический метод	0.1	Закрепление отсутствует
302	373872.79	1405455.20	Аналитический метод	0.1	Закрепление отсутствует
303	373887.71	1405451.87	Аналитический метод	0.1	Закрепление отсутствует
304	373966.57	1405406.39	Аналитический метод	0.1	Закрепление отсутствует
305	374164.08	1405325.83	Аналитический метод	0.1	Закрепление отсутствует
306	374176.37	1405316.36	Аналитический метод	0.1	Закрепление отсутствует
307	374204.73	1405304.73	Аналитический метод	0.1	Закрепление отсутствует
308	374205.84	1405304.00	Аналитический метод	0.1	Закрепление отсутствует
309	374219.19	1405303.35	Аналитический метод	0.1	Закрепление отсутствует
310	374280.44	1405278.37	Аналитический метод	0.1	Закрепление отсутствует
311	374289.76	1405269.90	Аналитический метод	0.1	Закрепление отсутствует
312	374293.43	1405268.33	Аналитический метод	0.1	Закрепление отсутствует
313	374296.17	1405266.92	Аналитический метод	0.1	Закрепление отсутствует
314	374315.47	1405258.84	Аналитический метод	0.1	Закрепление отсутствует
315	374320.05	1405256.99	Аналитический метод	0.1	Закрепление отсутствует
316	374333.85	1405256.58	Аналитический метод	0.1	Закрепление отсутствует
317	374421.03	1405221.02	Аналитический метод	0.1	Закрепление отсутствует
318	374432.75	1405210.76	Аналитический метод	0.1	Закрепление отсутствует
319	374436.65	1405208.94	Аналитический метод	0.1	Закрепление отсутствует
320	374444.00	1405206.64	Аналитический метод	0.1	Закрепление отсутствует
321	374446.28	1405205.71	Аналитический метод	0.1	Закрепление отсутствует
322	374460.10	1405205.09	Аналитический метод	0.1	Закрепление отсутствует

2. Сведения о характерных точках границ объекта					
Обозначение характерных точек границ	Координаты, м		Метод определения координат характерной точки	Средняя квадратическая погрешность положения характерной точки (Mt), м	Описание обозначения точки на местности (при наличии)
	X	Y			
1	2	3	4	5	6
323	374536.33	1405173.99	Аналитический метод	0.1	Закрепление отсутствует
324	374547.21	1405163.40	Аналитический метод	0.1	Закрепление отсутствует
325	374551.34	1405161.51	Аналитический метод	0.1	Закрепление отсутствует
326	374559.15	1405158.50	Аналитический метод	0.1	Закрепление отсутствует
327	374567.22	1405155.00	Аналитический метод	0.1	Закрепление отсутствует
328	374572.17	1405152.69	Аналитический метод	0.1	Закрепление отсутствует
329	374572.92	1405152.41	Аналитический метод	0.1	Закрепление отсутствует
330	374575.15	1405151.14	Аналитический метод	0.1	Закрепление отсутствует
331	374579.21	1405149.23	Аналитический метод	0.1	Закрепление отсутствует
332	374581.96	1405147.95	Аналитический метод	0.1	Закрепление отсутствует
333	374583.73	1405147.21	Аналитический метод	0.1	Закрепление отсутствует
334	374595.76	1405142.17	Аналитический метод	0.1	Закрепление отсутствует
335	374604.19	1405139.15	Аналитический метод	0.1	Закрепление отсутствует
336	374605.97	1405138.50	Аналитический метод	0.1	Закрепление отсутствует
337	374618.03	1405133.59	Аналитический метод	0.1	Закрепление отсутствует
338	374620.83	1405132.44	Аналитический метод	0.1	Закрепление отсутствует
339	374623.64	1405131.30	Аналитический метод	0.1	Закрепление отсутствует
340	374626.44	1405130.17	Аналитический метод	0.1	Закрепление отсутствует
341	374628.25	1405129.50	Аналитический метод	0.1	Закрепление отсутствует
342	374630.06	1405128.83	Аналитический метод	0.1	Закрепление отсутствует
343	374631.87	1405128.16	Аналитический метод	0.1	Закрепление отсутствует
344	374639.44	1405125.12	Аналитический метод	0.1	Закрепление отсутствует
345	374647.03	1405122.11	Аналитический метод	0.1	Закрепление отсутствует
346	374654.62	1405119.12	Аналитический метод	0.1	Закрепление отсутствует
347	374655.50	1405118.88	Аналитический метод	0.1	Закрепление отсутствует

2. Сведения о характерных точках границ объекта					
Обозначение характерных точек границ	Координаты, м		Метод определения координат характерной точки	Средняя квадратическая погрешность положения характерной точки (Mt), м	Описание обозначения точки на местности (при наличии)
	X	Y			
1	2	3	4	5	6
348	374656.39	1405118.64	Аналитический метод	0.1	Закрепление отсутствует
349	374657.28	1405118.40	Аналитический метод	0.1	Закрепление отсутствует
350	374670.63	1405119.21	Аналитический метод	0.1	Закрепление отсутствует
351	374723.03	1405097.84	Аналитический метод	0.1	Закрепление отсутствует
352	374728.70	1405111.73	Аналитический метод	0.1	Закрепление отсутствует
353	374735.79	1405129.13	Аналитический метод	0.1	Закрепление отсутствует
354	374797.30	1405205.82	Аналитический метод	0.1	Закрепление отсутствует
355	374809.06	1405213.91	Аналитический метод	0.1	Закрепление отсутствует
356	374821.71	1405229.76	Аналитический метод	0.1	Закрепление отсутствует
357	374824.07	1405233.19	Аналитический метод	0.1	Закрепление отсутствует
358	374826.47	1405237.02	Аналитический метод	0.1	Закрепление отсутствует
359	374833.38	1405245.57	Аналитический метод	0.1	Закрепление отсутствует
360	374993.36	1405361.20	Аналитический метод	0.1	Закрепление отсутствует
361	375009.07	1405380.61	Аналитический метод	0.1	Закрепление отсутствует
362	375073.39	1405328.53	Аналитический метод	0.1	Закрепление отсутствует
363	375082.23	1405312.60	Аналитический метод	0.1	Закрепление отсутствует
364	375098.36	1405299.43	Аналитический метод	0.1	Закрепление отсутствует
365	375114.20	1405289.88	Аналитический метод	0.1	Закрепление отсутствует
366	375126.16	1405285.81	Аналитический метод	0.1	Закрепление отсутствует
367	375251.41	1405184.40	Аналитический метод	0.1	Закрепление отсутствует
368	375259.03	1405172.47	Аналитический метод	0.1	Закрепление отсутствует
369	375260.51	1405171.40	Аналитический метод	0.1	Закрепление отсутствует
370	375264.88	1405166.94	Аналитический метод	0.1	Закрепление отсутствует
371	375268.84	1405162.89	Аналитический метод	0.1	Закрепление отсутствует
372	375277.28	1405156.43	Аналитический метод	0.1	Закрепление отсутствует

2. Сведения о характерных точках границ объекта					
Обозначение характерных точек границ	Координаты, м		Метод определения координат характерной точки	Средняя квадратическая погрешность положения характерной точки (Mt), м	Описание обозначения точки на местности (при наличии)
	X	Y			
1	2	3	4	5	6
373	375286.69	1405150.78	Аналитический метод	0.1	Закрепление отсутствует
374	375294.22	1405143.58	Аналитический метод	0.1	Закрепление отсутствует
375	375305.86	1405140.31	Аналитический метод	0.1	Закрепление отсутствует
376	375401.51	1405062.87	Аналитический метод	0.1	Закрепление отсутствует
377	375408.51	1405050.44	Аналитический метод	0.1	Закрепление отсутствует
378	375410.31	1405049.12	Аналитический метод	0.1	Закрепление отсутствует
379	375416.81	1405045.25	Аналитический метод	0.1	Закрепление отсутствует
380	375421.43	1405041.89	Аналитический метод	0.1	Закрепление отсутствует
381	375424.60	1405039.71	Аналитический метод	0.1	Закрепление отсутствует
382	375426.78	1405037.15	Аналитический метод	0.1	Закрепление отсутствует
383	375430.40	1405033.45	Аналитический метод	0.1	Закрепление отсутствует
384	375437.82	1405027.35	Аналитический метод	0.1	Закрепление отсутствует
385	375448.78	1405024.61	Аналитический метод	0.1	Закрепление отсутствует
386	375487.36	1404993.37	Аналитический метод	0.1	Закрепление отсутствует
387	375492.70	1404984.34	Аналитический метод	0.1	Закрепление отсутствует
388	375497.67	1404981.78	Аналитический метод	0.1	Закрепление отсутствует
389	375509.63	1404979.78	Аналитический метод	0.1	Закрепление отсутствует
390	375513.55	1404979.32	Аналитический метод	0.1	Закрепление отсутствует
391	375515.78	1404979.38	Аналитический метод	0.1	Закрепление отсутствует
392	375517.13	1404979.26	Аналитический метод	0.1	Закрепление отсутствует
393	375517.62	1404979.08	Аналитический метод	0.1	Закрепление отсутствует
394	375518.67	1404978.87	Аналитический метод	0.1	Закрепление отсутствует
395	375530.19	1404980.68	Аналитический метод	0.1	Закрепление отсутствует
396	375543.73	1404978.54	Аналитический метод	0.1	Закрепление отсутствует
397	375556.42	1404972.93	Аналитический метод	0.1	Закрепление отсутствует

2. Сведения о характерных точках границ объекта					
Обозначение характерных точек границ	Координаты, м		Метод определения координат характерной точки	Средняя квадратическая погрешность положения характерной точки (Mt), м	Описание обозначения точки на местности (при наличии)
	X	Y			
1	2	3	4	5	6
398	375564.82	1404971.16	Аналитический метод	0.1	Закрепление отсутствует
399	375572.17	1404970.25	Аналитический метод	0.1	Закрепление отсутствует
400	375585.41	1404967.96	Аналитический метод	0.1	Закрепление отсутствует
401	375597.60	1404970.01	Аналитический метод	0.1	Закрепление отсутствует
402	375705.90	1404952.87	Аналитический метод	0.1	Закрепление отсутствует
403	375716.72	1404946.75	Аналитический метод	0.1	Закрепление отсутствует
404	375731.26	1404944.50	Аналитический метод	0.1	Закрепление отсутствует
405	375738.02	1404943.58	Аналитический метод	0.1	Закрепление отсутствует
406	375748.38	1404942.18	Аналитический метод	0.1	Закрепление отсутствует
407	375755.89	1404940.30	Аналитический метод	0.1	Закрепление отсутствует
408	375788.97	1404930.43	Аналитический метод	0.1	Закрепление отсутствует
409	375793.49	1404929.03	Аналитический метод	0.1	Закрепление отсутствует
410	375801.02	1404926.34	Аналитический метод	0.1	Закрепление отсутствует
411	375823.79	1404919.42	Аналитический метод	0.1	Закрепление отсутствует
412	375835.86	1404915.92	Аналитический метод	0.1	Закрепление отсутствует
413	375846.64	1404913.41	Аналитический метод	0.1	Закрепление отсутствует
414	375848.73	1404912.69	Аналитический метод	0.1	Закрепление отсутствует
415	375882.88	1404902.38	Аналитический метод	0.1	Закрепление отсутствует
416	375920.99	1404890.70	Аналитический метод	0.1	Закрепление отсутствует
417	375923.05	1404890.17	Аналитический метод	0.1	Закрепление отсутствует
418	375931.46	1404888.13	Аналитический метод	0.1	Закрепление отсутствует
419	375942.60	1404885.02	Аналитический метод	0.1	Закрепление отсутствует
420	375947.24	1404883.75	Аналитический метод	0.1	Закрепление отсутствует
421	375959.57	1404879.82	Аналитический метод	0.1	Закрепление отсутствует
422	375967.80	1404877.28	Аналитический метод	0.1	Закрепление отсутствует

2. Сведения о характерных точках границ объекта					
Обозначение характерных точек границ	Координаты, м		Метод определения координат характерной точки	Средняя квадратическая погрешность положения характерной точки (Mt), м	Описание обозначения точки на местности (при наличии)
	X	Y			
1	2	3	4	5	6
423	375981.99	1404873.25	Аналитический метод	0.1	Закрепление отсутствует
424	376007.30	1404866.80	Аналитический метод	0.1	Закрепление отсутствует
425	376014.20	1404864.98	Аналитический метод	0.1	Закрепление отсутствует
426	376025.56	1404862.25	Аналитический метод	0.1	Закрепление отсутствует
427	376031.47	1404861.18	Аналитический метод	0.1	Закрепление отсутствует
428	376052.41	1404856.64	Аналитический метод	0.1	Закрепление отсутствует
429	376069.60	1404852.67	Аналитический метод	0.1	Закрепление отсутствует
430	376074.34	1404855.38	Аналитический метод	0.1	Закрепление отсутствует
431	376167.07	1404955.93	Аналитический метод	0.1	Закрепление отсутствует
432	376331.52	1404962.58	Аналитический метод	0.1	Закрепление отсутствует
433	376372.37	1404924.90	Аналитический метод	0.1	Закрепление отсутствует
434	376385.66	1404915.89	Аналитический метод	0.1	Закрепление отсутствует
435	376385.57	1404915.95	Аналитический метод	0.1	Закрепление отсутствует
436	376410.40	1404899.11	Аналитический метод	0.1	Закрепление отсутствует
437	376557.06	1404888.48	Аналитический метод	0.1	Закрепление отсутствует
438	376570.00	1404883.18	Аналитический метод	0.1	Закрепление отсутствует
439	376573.45	1404882.92	Аналитический метод	0.1	Закрепление отсутствует
440	376585.71	1404880.75	Аналитический метод	0.1	Закрепление отсутствует
441	376597.65	1404878.87	Аналитический метод	0.1	Закрепление отсутствует
442	376602.90	1404878.54	Аналитический метод	0.1	Закрепление отсутствует
443	376611.11	1404875.11	Аналитический метод	0.1	Закрепление отсутствует
444	376625.24	1404876.01	Аналитический метод	0.1	Закрепление отсутствует
445	376629.12	1404875.86	Аналитический метод	0.1	Закрепление отсутствует
446	376642.13	1404882.31	Аналитический метод	0.1	Закрепление отсутствует
447	376678.06	1404879.70	Аналитический метод	0.1	Закрепление отсутствует

2. Сведения о характерных точках границ объекта					
Обозначение характерных точек границ	Координаты, м		Метод определения координат характерной точки	Средняя квадратическая погрешность положения характерной точки (Mt), м	Описание обозначения точки на местности (при наличии)
	X	Y			
1	2	3	4	5	6
448	376688.69	1404875.90	Аналитический метод	0.1	Закрепление отсутствует
449	376692.06	1404875.67	Аналитический метод	0.1	Закрепление отсутствует
450	376692.26	1404875.64	Аналитический метод	0.1	Закрепление отсутствует
451	376692.47	1404875.61	Аналитический метод	0.1	Закрепление отсутствует
452	376692.67	1404875.57	Аналитический метод	0.1	Закрепление отсутствует
453	376695.32	1404875.22	Аналитический метод	0.1	Закрепление отсутствует
454	376697.96	1404874.86	Аналитический метод	0.1	Закрепление отсутствует
455	376700.60	1404874.48	Аналитический метод	0.1	Закрепление отсутствует
456	376704.80	1404873.91	Аналитический метод	0.1	Закрепление отсутствует
457	376708.98	1404873.29	Аналитический метод	0.1	Закрепление отсутствует
458	376713.17	1404872.61	Аналитический метод	0.1	Закрепление отсутствует
459	376722.39	1404871.56	Аналитический метод	0.1	Закрепление отсутствует
460	376736.95	1404870.79	Аналитический метод	0.1	Закрепление отсутствует
461	376750.28	1404863.98	Аналитический метод	0.1	Закрепление отсутствует
462	376828.26	1404810.52	Аналитический метод	0.1	Закрепление отсутствует
463	376845.40	1404804.31	Аналитический метод	0.1	Закрепление отсутствует
464	376850.06	1404801.15	Аналитический метод	0.1	Закрепление отсутствует
465	376878.42	1404774.58	Аналитический метод	0.1	Закрепление отсутствует
466	376883.73	1404779.15	Аналитический метод	0.1	Закрепление отсутствует
467	376986.18	1404889.57	Аналитический метод	0.1	Закрепление отсутствует
468	377051.41	1405015.64	Аналитический метод	0.1	Закрепление отсутствует
469	377187.86	1405132.57	Аналитический метод	0.1	Закрепление отсутствует
470	377199.10	1405137.80	Аналитический метод	0.1	Закрепление отсутствует
471	377207.35	1405144.27	Аналитический метод	0.1	Закрепление отсутствует
472	377220.89	1405156.28	Аналитический метод	0.1	Закрепление отсутствует

2. Сведения о характерных точках границ объекта					
Обозначение характерных точек границ	Координаты, м		Метод определения координат характерной точки	Средняя квадратическая погрешность положения характерной точки (Mt), м	Описание обозначения точки на местности (при наличии)
	X	Y			
1	2	3	4	5	6
473	377226.47	1405161.23	Аналитический метод	0.1	Закрепление отсутствует
474	377232.20	1405165.99	Аналитический метод	0.1	Закрепление отсутствует
475	377241.24	1405173.47	Аналитический метод	0.1	Закрепление отсутствует
476	377275.41	1405189.00	Аналитический метод	0.1	Закрепление отсутствует
477	377287.86	1405190.73	Аналитический метод	0.1	Закрепление отсутствует
478	377291.84	1405191.80	Аналитический метод	0.1	Закрепление отсутствует
479	377294.87	1405192.82	Аналитический метод	0.1	Закрепление отсутствует
480	377315.58	1405202.07	Аналитический метод	0.1	Закрепление отсутствует
481	377325.73	1405211.87	Аналитический метод	0.1	Закрепление отсутствует
482	377371.20	1405232.54	Аналитический метод	0.1	Закрепление отсутствует
483	377384.58	1405236.83	Аналитический метод	0.1	Закрепление отсутствует
484	377409.75	1405250.06	Аналитический метод	0.1	Закрепление отсутствует
485	377457.23	1405376.65	Аналитический метод	0.1	Закрепление отсутствует
486	377479.47	1405387.24	Аналитический метод	0.1	Закрепление отсутствует
487	377489.16	1405391.38	Аналитический метод	0.1	Закрепление отсутствует
488	377501.48	1405397.07	Аналитический метод	0.1	Закрепление отсутствует
489	377513.27	1405402.51	Аналитический метод	0.1	Закрепление отсутствует
490	377524.37	1405411.03	Аналитический метод	0.1	Закрепление отсутствует
491	377543.18	1405419.58	Аналитический метод	0.1	Закрепление отсутствует
492	377552.30	1405413.31	Аналитический метод	0.1	Закрепление отсутствует
493	377560.18	1405407.63	Аналитический метод	0.1	Закрепление отсутствует
494	377568.83	1405401.94	Аналитический метод	0.1	Закрепление отсутствует
495	377581.06	1405396.89	Аналитический метод	0.1	Закрепление отсутствует
496	377666.97	1405335.47	Аналитический метод	0.1	Закрепление отсутствует
497	377652.03	1405181.93	Аналитический метод	0.1	Закрепление отсутствует

2. Сведения о характерных точках границ объекта					
Обозначение характерных точек границ	Координаты, м		Метод определения координат характерной точки	Средняя квадратическая погрешность положения характерной точки (Mt), м	Описание обозначения точки на местности (при наличии)
	X	Y			
1	2	3	4	5	6
498	377667.40	1405129.85	Аналитический метод	0.1	Закрепление отсутствует
499	377667.69	1405123.22	Аналитический метод	0.1	Закрепление отсутствует
500	377673.15	1405115.58	Аналитический метод	0.1	Закрепление отсутствует
501	377676.79	1405111.75	Аналитический метод	0.1	Закрепление отсутствует
502	377689.41	1405101.43	Аналитический метод	0.1	Закрепление отсутствует
503	377691.89	1405099.70	Аналитический метод	0.1	Закрепление отсутствует
504	377694.16	1405097.53	Аналитический метод	0.1	Закрепление отсутствует
505	377713.74	1405085.79	Аналитический метод	0.1	Закрепление отсутствует
506	377747.88	1405082.42	Аналитический метод	0.1	Закрепление отсутствует
507	377760.87	1405083.29	Аналитический метод	0.1	Закрепление отсутствует
508	377768.79	1405083.04	Аналитический метод	0.1	Закрепление отсутствует
509	377774.92	1405082.94	Аналитический метод	0.1	Закрепление отсутствует
510	377792.01	1405083.70	Аналитический метод	0.1	Закрепление отсутствует
511	377795.09	1405083.44	Аналитический метод	0.1	Закрепление отсутствует
512	377799.99	1405083.25	Аналитический метод	0.1	Закрепление отсутствует
513	377803.99	1405083.39	Аналитический метод	0.1	Закрепление отсутствует
514	377812.82	1405083.70	Аналитический метод	0.1	Закрепление отсутствует
515	377825.78	1405084.91	Аналитический метод	0.1	Закрепление отсутствует
516	377835.83	1405085.26	Аналитический метод	0.1	Закрепление отсутствует
517	377851.86	1405086.54	Аналитический метод	0.1	Закрепление отсутствует
518	377853.15	1405086.63	Аналитический метод	0.1	Закрепление отсутствует
519	377861.48	1405086.17	Аналитический метод	0.1	Закрепление отсутствует
520	377868.50	1405086.34	Аналитический метод	0.1	Закрепление отсутствует
521	377877.44	1405086.73	Аналитический метод	0.1	Закрепление отсутствует
522	377881.11	1405086.80	Аналитический метод	0.1	Закрепление отсутствует

2. Сведения о характерных точках границ объекта					
Обозначение характерных точек границ	Координаты, м		Метод определения координат характерной точки	Средняя квадратическая погрешность положения характерной точки (Mt), м	Описание обозначения точки на местности (при наличии)
	X	Y			
1	2	3	4	5	6
523	377920.01	1405065.63	Аналитический метод	0.1	Закрепление отсутствует
524	378017.13	1404906.78	Аналитический метод	0.1	Закрепление отсутствует
525	378019.52	1404891.63	Аналитический метод	0.1	Закрепление отсутствует
526	378021.07	1404881.50	Аналитический метод	0.1	Закрепление отсутствует
527	378027.27	1404870.65	Аналитический метод	0.1	Закрепление отсутствует
528	378031.40	1404867.29	Аналитический метод	0.1	Закрепление отсутствует
529	378045.42	1404860.52	Аналитический метод	0.1	Закрепление отсутствует
530	378060.48	1404835.88	Аналитический метод	0.1	Закрепление отсутствует
531	378098.98	1404826.58	Аналитический метод	0.1	Закрепление отсутствует
532	378227.54	1404905.27	Аналитический метод	0.1	Закрепление отсутствует
533	378475.00	1405073.93	Аналитический метод	0.1	Закрепление отсутствует
534	378486.72	1405066.83	Аналитический метод	0.1	Закрепление отсутствует
535	378487.56	1405066.05	Аналитический метод	0.1	Закрепление отсутствует
536	378489.54	1405065.14	Аналитический метод	0.1	Закрепление отсутствует
537	378490.97	1405064.75	Аналитический метод	0.1	Закрепление отсутствует
538	378505.95	1405067.75	Аналитический метод	0.1	Закрепление отсутствует
539	378514.83	1405069.53	Аналитический метод	0.1	Закрепление отсутствует
540	378521.88	1405071.35	Аналитический метод	0.1	Закрепление отсутствует
541	378525.13	1405072.00	Аналитический метод	0.1	Закрепление отсутствует
542	378532.43	1405076.76	Аналитический метод	0.1	Закрепление отсутствует
543	378544.91	1405079.16	Аналитический метод	0.1	Закрепление отсутствует
544	378559.26	1405080.23	Аналитический метод	0.1	Закрепление отсутствует
545	378742.92	1405021.54	Аналитический метод	0.1	Закрепление отсутствует
546	378748.67	1404995.12	Аналитический метод	0.1	Закрепление отсутствует
547	378743.77	1404979.81	Аналитический метод	0.1	Закрепление отсутствует

2. Сведения о характерных точках границ объекта					
Обозначение характерных точек границ	Координаты, м		Метод определения координат характерной точки	Средняя квадратическая погрешность положения характерной точки (Mt), м	Описание обозначения точки на местности (при наличии)
	X	Y			
1	2	3	4	5	6
548	378737.31	1404959.59	Аналитический метод	0.1	Закрепление отсутствует
549	378771.71	1404892.89	Аналитический метод	0.1	Закрепление отсутствует
550	378775.52	1404878.99	Аналитический метод	0.1	Закрепление отсутствует
551	378793.58	1404843.32	Аналитический метод	0.1	Закрепление отсутствует
552	378802.11	1404833.93	Аналитический метод	0.1	Закрепление отсутствует
553	378811.33	1404816.04	Аналитический метод	0.1	Закрепление отсутствует
554	378812.93	1404804.08	Аналитический метод	0.1	Закрепление отсутствует
555	378816.91	1404795.33	Аналитический метод	0.1	Закрепление отсутствует
556	378826.09	1404787.43	Аналитический метод	0.1	Закрепление отсутствует
557	378841.91	1404756.74	Аналитический метод	0.1	Закрепление отсутствует
558	378844.75	1404744.58	Аналитический метод	0.1	Закрепление отсутствует
559	378851.56	1404730.10	Аналитический метод	0.1	Закрепление отсутствует
560	378852.74	1404727.71	Аналитический метод	0.1	Закрепление отсутствует
561	378857.06	1404719.09	Аналитический метод	0.1	Закрепление отсутствует
562	378858.82	1404715.78	Аналитический метод	0.1	Закрепление отсутствует
563	378860.51	1404712.81	Аналитический метод	0.1	Закрепление отсутствует
564	378864.28	1404708.71	Аналитический метод	0.1	Закрепление отсутствует
565	378867.87	1404706.41	Аналитический метод	0.1	Закрепление отсутствует
566	378876.49	1404701.12	Аналитический метод	0.1	Закрепление отсутствует
567	378878.60	1404699.53	Аналитический метод	0.1	Закрепление отсутствует
568	378882.55	1404697.08	Аналитический метод	0.1	Закрепление отсутствует
569	378903.93	1404683.67	Аналитический метод	0.1	Закрепление отсутствует
570	379002.39	1404620.30	Аналитический метод	0.1	Закрепление отсутствует
571	379023.51	1404607.23	Аналитический метод	0.1	Закрепление отсутствует
572	379041.70	1404599.03	Аналитический метод	0.1	Закрепление отсутствует

2. Сведения о характерных точках границ объекта					
Обозначение характерных точек границ	Координаты, м		Метод определения координат характерной точки	Средняя квадратическая погрешность положения характерной точки (Mt), м	Описание обозначения точки на местности (при наличии)
	X	Y			
1	2	3	4	5	6
573	379171.23	1404415.94	Аналитический метод	0.1	Закрепление отсутствует
574	379174.08	1404411.94	Аналитический метод	0.1	Закрепление отсутствует
575	379179.82	1404415.76	Аналитический метод	0.1	Закрепление отсутствует
576	379186.43	1404420.44	Аналитический метод	0.1	Закрепление отсутствует
577	379194.10	1404425.80	Аналитический метод	0.1	Закрепление отсутствует
578	379198.80	1404428.46	Аналитический метод	0.1	Закрепление отсутствует
579	379204.58	1404432.30	Аналитический метод	0.1	Закрепление отсутствует
580	379206.20	1404433.72	Аналитический метод	0.1	Закрепление отсутствует
581	379213.48	1404439.19	Аналитический метод	0.1	Закрепление отсутствует
582	379225.10	1404447.44	Аналитический метод	0.1	Закрепление отсутствует
583	379228.60	1404449.90	Аналитический метод	0.1	Закрепление отсутствует
584	379234.77	1404452.19	Аналитический метод	0.1	Закрепление отсутствует
585	379239.17	1404452.61	Аналитический метод	0.1	Закрепление отсутствует
586	379246.09	1404453.40	Аналитический метод	0.1	Закрепление отсутствует
587	379253.96	1404454.50	Аналитический метод	0.1	Закрепление отсутствует
588	379259.83	1404454.53	Аналитический метод	0.1	Закрепление отсутствует
589	379269.10	1404455.70	Аналитический метод	0.1	Закрепление отсутствует
590	379276.35	1404456.29	Аналитический метод	0.1	Закрепление отсутствует
591	379286.44	1404457.62	Аналитический метод	0.1	Закрепление отсутствует
592	379292.41	1404458.24	Аналитический метод	0.1	Закрепление отсутствует
593	379306.42	1404459.00	Аналитический метод	0.1	Закрепление отсутствует
594	379312.52	1404460.26	Аналитический метод	0.1	Закрепление отсутствует
595	379316.37	1404460.84	Аналитический метод	0.1	Закрепление отсутствует
596	379321.63	1404461.36	Аналитический метод	0.1	Закрепление отсутствует
597	379326.22	1404462.13	Аналитический метод	0.1	Закрепление отсутствует

2. Сведения о характерных точках границ объекта					
Обозначение характерных точек границ	Координаты, м		Метод определения координат характерной точки	Средняя квадратическая погрешность положения характерной точки (Mt), м	Описание обозначения точки на местности (при наличии)
	X	Y			
1	2	3	4	5	6
598	379329.99	1404462.57	Аналитический метод	0.1	Закрепление отсутствует
599	379335.52	1404462.99	Аналитический метод	0.1	Закрепление отсутствует
600	379336.35	1404462.86	Аналитический метод	0.1	Закрепление отсутствует
601	379345.21	1404458.91	Аналитический метод	0.1	Закрепление отсутствует
602	379346.49	1404458.14	Аналитический метод	0.1	Закрепление отсутствует
603	379350.81	1404455.94	Аналитический метод	0.1	Закрепление отсутствует
604	379352.94	1404453.51	Аналитический метод	0.1	Закрепление отсутствует
605	379358.71	1404445.75	Аналитический метод	0.1	Закрепление отсутствует
606	379361.29	1404441.01	Аналитический метод	0.1	Закрепление отсутствует
607	379373.06	1404424.74	Аналитический метод	0.1	Закрепление отсутствует
608	379376.99	1404418.76	Аналитический метод	0.1	Закрепление отсутствует
609	379381.93	1404412.15	Аналитический метод	0.1	Закрепление отсутствует
610	379395.85	1404392.60	Аналитический метод	0.1	Закрепление отсутствует
611	379372.77	1404342.00	Аналитический метод	0.1	Закрепление отсутствует
612	379371.16	1404328.50	Аналитический метод	0.1	Закрепление отсутствует
613	379367.11	1404319.71	Аналитический метод	0.1	Закрепление отсутствует
614	379361.14	1404292.25	Аналитический метод	0.1	Закрепление отсутствует
615	379355.13	1404280.88	Аналитический метод	0.1	Закрепление отсутствует
616	379351.59	1404272.73	Аналитический метод	0.1	Закрепление отсутствует
617	379350.26	1404266.89	Аналитический метод	0.1	Закрепление отсутствует
618	379348.71	1404261.59	Аналитический метод	0.1	Закрепление отсутствует
619	379347.69	1404259.13	Аналитический метод	0.1	Закрепление отсутствует
620	379344.40	1404247.09	Аналитический метод	0.1	Закрепление отсутствует
621	379348.63	1404234.65	Аналитический метод	0.1	Закрепление отсутствует
622	379338.76	1404189.31	Аналитический метод	0.1	Закрепление отсутствует

2. Сведения о характерных точках границ объекта					
Обозначение характерных точек границ	Координаты, м		Метод определения координат характерной точки	Средняя квадратическая погрешность положения характерной точки (Mt), м	Описание обозначения точки на местности (при наличии)
	X	Y			
1	2	3	4	5	6
623	379391.53	1404024.26	Аналитический метод	0.1	Закрепление отсутствует
624	379391.38	1404007.34	Аналитический метод	0.1	Закрепление отсутствует
625	379392.98	1404002.45	Аналитический метод	0.1	Закрепление отсутствует
626	379395.63	1403994.37	Аналитический метод	0.1	Закрепление отсутствует
627	379407.43	1403959.47	Аналитический метод	0.1	Закрепление отсутствует
628	379258.53	1403911.86	Аналитический метод	0.1	Закрепление отсутствует
629	379262.55	1403899.29	Аналитический метод	0.1	Закрепление отсутствует
630	379263.41	1403887.84	Аналитический метод	0.1	Закрепление отсутствует
631	379264.19	1403884.61	Аналитический метод	0.1	Закрепление отсутствует
632	379265.28	1403882.12	Аналитический метод	0.1	Закрепление отсутствует
633	379266.15	1403878.16	Аналитический метод	0.1	Закрепление отсутствует
634	379270.02	1403862.63	Аналитический метод	0.1	Закрепление отсутствует
635	379270.60	1403857.89	Аналитический метод	0.1	Закрепление отсутствует
636	379271.18	1403855.42	Аналитический метод	0.1	Закрепление отсутствует
637	379273.97	1403845.39	Аналитический метод	0.1	Закрепление отсутствует
638	379276.56	1403832.74	Аналитический метод	0.1	Закрепление отсутствует
639	379278.62	1403826.34	Аналитический метод	0.1	Закрепление отсутствует
640	379279.89	1403823.53	Аналитический метод	0.1	Закрепление отсутствует
641	379286.91	1403817.82	Аналитический метод	0.1	Закрепление отсутствует
642	379273.75	1403765.84	Аналитический метод	0.1	Закрепление отсутствует
643	379267.34	1403755.56	Аналитический метод	0.1	Закрепление отсутствует
644	379263.90	1403743.16	Аналитический метод	0.1	Закрепление отсутствует
645	379259.86	1403725.12	Аналитический метод	0.1	Закрепление отсутствует
646	379260.25	1403712.53	Аналитический метод	0.1	Закрепление отсутствует
647	379247.41	1403661.83	Аналитический метод	0.1	Закрепление отсутствует

2. Сведения о характерных точках границ объекта					
Обозначение характерных точек границ	Координаты, м		Метод определения координат характерной точки	Средняя квадратическая погрешность положения характерной точки (Mt), м	Описание обозначения точки на местности (при наличии)
	X	Y			
1	2	3	4	5	6
648	379275.43	1403654.74	Аналитический метод	0.1	Закрепление отсутствует
649	379285.08	1403648.80	Аналитический метод	0.1	Закрепление отсутствует
650	379292.89	1403646.77	Аналитический метод	0.1	Закрепление отсутствует
651	379295.64	1403645.88	Аналитический метод	0.1	Закрепление отсутствует
652	379313.04	1403641.35	Аналитический метод	0.1	Закрепление отсутствует
653	379315.37	1403640.79	Аналитический метод	0.1	Закрепление отсутствует
654	379327.49	1403641.56	Аналитический метод	0.1	Закрепление отсутствует
655	379384.70	1403627.07	Аналитический метод	0.1	Закрепление отсутствует
656	379419.21	1403763.38	Аналитический метод	0.1	Закрепление отсутствует
657	379429.24	1403773.69	Аналитический метод	0.1	Закрепление отсутствует
658	379465.35	1403808.60	Аналитический метод	0.1	Закрепление отсутствует
659	379474.01	1403807.17	Аналитический метод	0.1	Закрепление отсутствует
660	379503.58	1403798.65	Аналитический метод	0.1	Закрепление отсутствует
661	379506.30	1403798.06	Аналитический метод	0.1	Закрепление отсутствует
662	379511.07	1403796.68	Аналитический метод	0.1	Закрепление отсутствует
663	379520.49	1403792.85	Аналитический метод	0.1	Закрепление отсутствует
664	379539.09	1403794.09	Аналитический метод	0.1	Закрепление отсутствует
665	379546.42	1403791.98	Аналитический метод	0.1	Закрепление отсутствует
666	379556.89	1403785.16	Аналитический метод	0.1	Закрепление отсутствует
667	379562.38	1403779.60	Аналитический метод	0.1	Закрепление отсутствует
668	379566.90	1403775.22	Аналитический метод	0.1	Закрепление отсутствует
669	379579.26	1403762.38	Аналитический метод	0.1	Закрепление отсутствует
670	379584.95	1403756.10	Аналитический метод	0.1	Закрепление отсутствует
671	379587.75	1403754.02	Аналитический метод	0.1	Закрепление отсутствует
672	379599.47	1403739.74	Аналитический метод	0.1	Закрепление отсутствует

2. Сведения о характерных точках границ объекта					
Обозначение характерных точек границ	Координаты, м		Метод определения координат характерной точки	Средняя квадратическая погрешность положения характерной точки (Mt), м	Описание обозначения точки на местности (при наличии)
	X	Y			
1	2	3	4	5	6
673	379613.25	1403725.70	Аналитический метод	0.1	Закрепление отсутствует
674	379616.07	1403723.38	Аналитический метод	0.1	Закрепление отсутствует
675	379621.74	1403717.54	Аналитический метод	0.1	Закрепление отсутствует
676	379631.28	1403711.52	Аналитический метод	0.1	Закрепление отсутствует
677	379633.22	1403710.97	Аналитический метод	0.1	Закрепление отсутствует
678	379649.61	1403705.60	Аналитический метод	0.1	Закрепление отсутствует
679	379668.87	1403699.83	Аналитический метод	0.1	Закрепление отсутствует
680	379679.82	1403697.37	Аналитический метод	0.1	Закрепление отсутствует
681	379684.21	1403697.00	Аналитический метод	0.1	Закрепление отсутствует
682	379702.22	1403699.06	Аналитический метод	0.1	Закрепление отсутствует
683	379713.60	1403700.85	Аналитический метод	0.1	Закрепление отсутствует
684	379725.73	1403705.68	Аналитический метод	0.1	Закрепление отсутствует
685	379784.89	1403711.79	Аналитический метод	0.1	Закрепление отсутствует
686	379821.82	1403757.23	Аналитический метод	0.1	Закрепление отсутствует
687	379889.19	1403702.47	Аналитический метод	0.1	Закрепление отсутствует
688	379895.89	1403691.83	Аналитический метод	0.1	Закрепление отсутствует
689	379901.22	1403687.71	Аналитический метод	0.1	Закрепление отсутствует
690	379903.21	1403686.18	Аналитический метод	0.1	Закрепление отсутствует
691	379916.29	1403676.54	Аналитический метод	0.1	Закрепление отсутствует
692	379927.73	1403671.15	Аналитический метод	0.1	Закрепление отсутствует
693	379944.17	1403657.79	Аналитический метод	0.1	Закрепление отсутствует
694	379952.15	1403646.43	Аналитический метод	0.1	Закрепление отсутствует
695	379955.42	1403643.85	Аналитический метод	0.1	Закрепление отсутствует
696	379959.38	1403640.18	Аналитический метод	0.1	Закрепление отсутствует
697	379963.33	1403636.97	Аналитический метод	0.1	Закрепление отсутствует

2. Сведения о характерных точках границ объекта					
Обозначение характерных точек границ	Координаты, м		Метод определения координат характерной точки	Средняя квадратическая погрешность положения характерной точки (Mt), м	Описание обозначения точки на местности (при наличии)
	X	Y			
1	2	3	4	5	6
698	379966.03	1403635.26	Аналитический метод	0.1	Закрепление отсутствует
699	379971.25	1403631.32	Аналитический метод	0.1	Закрепление отсутствует
700	379982.86	1403621.60	Аналитический метод	0.1	Закрепление отсутствует
701	379958.37	1403591.48	Аналитический метод	0.1	Закрепление отсутствует
702	379945.06	1403590.10	Аналитический метод	0.1	Закрепление отсутствует
703	379946.43	1403576.77	Аналитический метод	0.1	Закрепление отсутствует
704	379964.99	1403397.08	Аналитический метод	0.1	Закрепление отсутствует
705	379942.34	1403206.38	Аналитический метод	0.1	Закрепление отсутствует
706	379935.38	1403195.04	Аналитический метод	0.1	Закрепление отсутствует
707	379934.88	1403171.42	Аналитический метод	0.1	Закрепление отсутствует
708	379934.81	1403170.98	Аналитический метод	0.1	Закрепление отсутствует
709	379936.95	1403163.38	Аналитический метод	0.1	Закрепление отсутствует
710	379953.52	1403138.64	Аналитический метод	0.1	Закрепление отсутствует
711	379965.52	1403132.52	Аналитический метод	0.1	Закрепление отсутствует
712	379978.88	1403115.56	Аналитический метод	0.1	Закрепление отсутствует
713	379984.66	1403103.09	Аналитический метод	0.1	Закрепление отсутствует
714	379993.30	1403091.31	Аналитический метод	0.1	Закрепление отсутствует
715	379995.34	1403088.62	Аналитический метод	0.1	Закрепление отсутствует
716	379997.16	1403086.63	Аналитический метод	0.1	Закрепление отсутствует
717	380010.31	1403069.59	Аналитический метод	0.1	Закрепление отсутствует
718	380012.87	1403066.08	Аналитический метод	0.1	Закрепление отсутствует
719	380020.04	1403056.89	Аналитический метод	0.1	Закрепление отсутствует
720	380028.51	1403045.75	Аналитический метод	0.1	Закрепление отсутствует
721	380036.48	1403035.42	Аналитический метод	0.1	Закрепление отсутствует
722	380040.91	1403030.05	Аналитический метод	0.1	Закрепление отсутствует

2. Сведения о характерных точках границ объекта					
Обозначение характерных точек границ	Координаты, м		Метод определения координат характерной точки	Средняя квадратическая погрешность положения характерной точки (Mt), м	Описание обозначения точки на местности (при наличии)
	X	Y			
1	2	3	4	5	6
723	380042.45	1403028.51	Аналитический метод	0.1	Закрепление отсутствует
724	380044.37	1403027.30	Аналитический метод	0.1	Закрепление отсутствует
725	380058.96	1403014.99	Аналитический метод	0.1	Закрепление отсутствует
726	380072.48	1403001.66	Аналитический метод	0.1	Закрепление отсутствует
727	380079.77	1402995.02	Аналитический метод	0.1	Закрепление отсутствует
728	380082.79	1402992.40	Аналитический метод	0.1	Закрепление отсутствует
729	380094.00	1402983.34	Аналитический метод	0.1	Закрепление отсутствует
730	380105.12	1402978.41	Аналитический метод	0.1	Закрепление отсутствует
731	380188.81	1402904.18	Аналитический метод	0.1	Закрепление отсутствует
732	380194.75	1402894.19	Аналитический метод	0.1	Закрепление отсутствует
733	380199.93	1402889.86	Аналитический метод	0.1	Закрепление отсутствует
734	380207.01	1402883.59	Аналитический метод	0.1	Закрепление отсутствует
735	380213.44	1402877.95	Аналитический метод	0.1	Закрепление отсутствует
736	380224.04	1402872.92	Аналитический метод	0.1	Закрепление отсутствует
737	380229.51	1402868.07	Аналитический метод	0.1	Закрепление отсутствует
738	380230.32	1402867.36	Аналитический метод	0.1	Закрепление отсутствует
739	380240.28	1402878.58	Аналитический метод	0.1	Закрепление отсутствует
740	380239.46	1402879.30	Аналитический метод	0.1	Закрепление отсутствует
741	380270.14	1402913.90	Аналитический метод	0.1	Закрепление отсутствует
742	380287.27	1402898.72	Аналитический метод	0.1	Закрепление отсутствует
743	380294.66	1402887.42	Аналитический метод	0.1	Закрепление отсутствует
744	380302.40	1402880.20	Аналитический метод	0.1	Закрепление отсутствует
745	380310.62	1402873.32	Аналитический метод	0.1	Закрепление отсутствует
746	380320.89	1402868.90	Аналитический метод	0.1	Закрепление отсутствует
747	380330.12	1402860.71	Аналитический метод	0.1	Закрепление отсутствует

2. Сведения о характерных точках границ объекта					
Обозначение характерных точек границ	Координаты, м		Метод определения координат характерной точки	Средняя квадратическая погрешность положения характерной точки (Mt), м	Описание обозначения точки на местности (при наличии)
	X	Y			
1	2	3	4	5	6
748	380337.37	1402849.60	Аналитический метод	0.1	Закрепление отсутствует
749	380344.49	1402843.15	Аналитический метод	0.1	Закрепление отсутствует
750	380349.51	1402837.88	Аналитический метод	0.1	Закрепление отсутствует
751	380350.91	1402836.46	Аналитический метод	0.1	Закрепление отсутствует
752	380358.08	1402829.94	Аналитический метод	0.1	Закрепление отсутствует
753	380377.67	1402812.38	Аналитический метод	0.1	Закрепление отсутствует
754	380385.73	1402806.59	Аналитический метод	0.1	Закрепление отсутствует
755	380387.07	1402804.37	Аналитический метод	0.1	Закрепление отсутствует
756	380394.16	1402798.12	Аналитический метод	0.1	Закрепление отсутствует
757	380404.06	1402788.21	Аналитический метод	0.1	Закрепление отсутствует
758	380409.94	1402782.80	Аналитический метод	0.1	Закрепление отсутствует
759	380413.78	1402779.71	Аналитический метод	0.1	Закрепление отсутствует
760	380415.31	1402778.75	Аналитический метод	0.1	Закрепление отсутствует
761	380418.83	1402776.61	Аналитический метод	0.1	Закрепление отсутствует
762	380421.66	1402774.42	Аналитический метод	0.1	Закрепление отсутствует
763	380423.83	1402772.46	Аналитический метод	0.1	Закрепление отсутствует
764	380425.59	1402770.49	Аналитический метод	0.1	Закрепление отсутствует
765	380430.04	1402765.47	Аналитический метод	0.1	Закрепление отсутствует
766	380432.80	1402763.48	Аналитический метод	0.1	Закрепление отсутствует
767	380440.83	1402756.21	Аналитический метод	0.1	Закрепление отсутствует
768	380442.17	1402754.78	Аналитический метод	0.1	Закрепление отсутствует
769	380446.77	1402750.28	Аналитический метод	0.1	Закрепление отсутствует
770	380450.89	1402746.26	Аналитический метод	0.1	Закрепление отсутствует
771	380456.55	1402740.88	Аналитический метод	0.1	Закрепление отсутствует
772	380458.31	1402739.38	Аналитический метод	0.1	Закрепление отсутствует

2. Сведения о характерных точках границ объекта					
Обозначение характерных точек границ	Координаты, м		Метод определения координат характерной точки	Средняя квадратическая погрешность положения характерной точки (Mt), м	Описание обозначения точки на местности (при наличии)
	X	Y			
1	2	3	4	5	6
773	380462.14	1402736.52	Аналитический метод	0.1	Закрепление отсутствует
774	380468.25	1402732.04	Аналитический метод	0.1	Закрепление отсутствует
775	380470.95	1402729.60	Аналитический метод	0.1	Закрепление отсутствует
776	380475.14	1402726.78	Аналитический метод	0.1	Закрепление отсутствует
777	380486.84	1402721.75	Аналитический метод	0.1	Закрепление отсутствует
778	380519.87	1402692.46	Аналитический метод	0.1	Закрепление отсутствует
779	380526.29	1402681.94	Аналитический метод	0.1	Закрепление отсутствует
780	380526.63	1402681.59	Аналитический метод	0.1	Закрепление отсутствует
781	380526.95	1402681.22	Аналитический метод	0.1	Закрепление отсутствует
782	380527.25	1402680.83	Аналитический метод	0.1	Закрепление отсутствует
783	380527.58	1402680.28	Аналитический метод	0.1	Закрепление отсутствует
784	380527.90	1402679.73	Аналитический метод	0.1	Закрепление отсутствует
785	380528.19	1402679.16	Аналитический метод	0.1	Закрепление отсутствует
786	380528.55	1402678.57	Аналитический метод	0.1	Закрепление отсутствует
787	380528.89	1402677.97	Аналитический метод	0.1	Закрепление отсутствует
788	380529.21	1402677.37	Аналитический метод	0.1	Закрепление отсутствует
789	380536.67	1402671.76	Аналитический метод	0.1	Закрепление отсутствует
790	380545.53	1402663.11	Аналитический метод	0.1	Закрепление отсутствует
791	380547.78	1402662.09	Аналитический метод	0.1	Закрепление отсутствует
792	380560.10	1402656.79	Аналитический метод	0.1	Закрепление отсутствует
793	380564.87	1402652.56	Аналитический метод	0.1	Закрепление отсутствует
794	380601.92	1402541.41	Аналитический метод	0.1	Закрепление отсутствует
795	380593.44	1402499.96	Аналитический метод	0.1	Закрепление отсутствует
796	380587.08	1402482.36	Аналитический метод	0.1	Закрепление отсутствует
797	380589.19	1402479.17	Аналитический метод	0.1	Закрепление отсутствует

2. Сведения о характерных точках границ объекта					
Обозначение характерных точек границ	Координаты, м		Метод определения координат характерной точки	Средняя квадратическая погрешность положения характерной точки (Mt), м	Описание обозначения точки на местности (при наличии)
	X	Y			
1	2	3	4	5	6
798	380665.95	1402362.91	Аналитический метод	0.1	Закрепление отсутствует
799	380668.97	1402348.88	Аналитический метод	0.1	Закрепление отсутствует
800	380673.15	1402341.40	Аналитический метод	0.1	Закрепление отсутствует
801	380674.34	1402337.84	Аналитический метод	0.1	Закрепление отсутствует
802	380675.05	1402326.78	Аналитический метод	0.1	Закрепление отсутствует
803	380673.13	1402307.47	Аналитический метод	0.1	Закрепление отсутствует
804	380673.57	1402295.73	Аналитический метод	0.1	Закрепление отсутствует
805	380674.33	1402289.81	Аналитический метод	0.1	Закрепление отсутствует
806	380678.27	1402274.66	Аналитический метод	0.1	Закрепление отсутствует
807	380681.93	1402247.95	Аналитический метод	0.1	Закрепление отсутствует
808	380681.68	1402240.16	Аналитический метод	0.1	Закрепление отсутствует
809	380681.67	1402231.31	Аналитический метод	0.1	Закрепление отсутствует
810	380681.64	1402223.97	Аналитический метод	0.1	Закрепление отсутствует
811	380681.68	1402223.04	Аналитический метод	0.1	Закрепление отсутствует
812	380681.45	1402200.76	Аналитический метод	0.1	Закрепление отсутствует
813	380685.59	1402196.12	Аналитический метод	0.1	Закрепление отсутствует
814	380758.27	1402114.67	Аналитический метод	0.1	Закрепление отсутствует
815	380763.46	1402103.65	Аналитический метод	0.1	Закрепление отсутствует
816	380771.02	1402095.41	Аналитический метод	0.1	Закрепление отсутствует
817	380776.72	1402088.24	Аналитический метод	0.1	Закрепление отсутствует
818	380778.67	1402085.90	Аналитический метод	0.1	Закрепление отсутствует
819	380786.16	1402077.61	Аналитический метод	0.1	Закрепление отсутствует
820	380787.77	1402076.04	Аналитический метод	0.1	Закрепление отсутствует
821	380798.10	1402070.03	Аналитический метод	0.1	Закрепление отсутствует
822	380808.28	1402058.62	Аналитический метод	0.1	Закрепление отсутствует

2. Сведения о характерных точках границ объекта					
Обозначение характерных точек границ	Координаты, м		Метод определения координат характерной точки	Средняя квадратическая погрешность положения характерной точки (Mt), м	Описание обозначения точки на местности (при наличии)
	X	Y			
1	2	3	4	5	6
823	380813.18	1402047.33	Аналитический метод	0.1	Закрепление отсутствует
824	380833.98	1402019.49	Аналитический метод	0.1	Закрепление отсутствует
825	380849.12	1401999.81	Аналитический метод	0.1	Закрепление отсутствует
826	380861.31	1401982.45	Аналитический метод	0.1	Закрепление отсутствует
827	380874.17	1401974.66	Аналитический метод	0.1	Закрепление отсутствует
828	380959.72	1401890.27	Аналитический метод	0.1	Закрепление отсутствует
829	380964.08	1401880.83	Аналитический метод	0.1	Закрепление отсутствует
830	380973.25	1401871.87	Аналитический метод	0.1	Закрепление отсутствует
831	380975.84	1401869.16	Аналитический метод	0.1	Закрепление отсутствует
832	380985.36	1401864.97	Аналитический метод	0.1	Закрепление отсутствует
833	381064.92	1401786.48	Аналитический метод	0.1	Закрепление отсутствует
834	381070.12	1401776.08	Аналитический метод	0.1	Закрепление отсутствует
835	381096.01	1401751.03	Аналитический метод	0.1	Закрепление отсутствует
836	381101.65	1401744.71	Аналитический метод	0.1	Закрепление отсутствует
837	381117.49	1401728.49	Аналитический метод	0.1	Закрепление отсутствует
838	381134.50	1401712.03	Аналитический метод	0.1	Закрепление отсутствует
839	381146.20	1401706.29	Аналитический метод	0.1	Закрепление отсутствует
840	381170.45	1401659.50	Аналитический метод	0.1	Закрепление отсутствует
841	381173.37	1401645.13	Аналитический метод	0.1	Закрепление отсутствует
842	381175.07	1401641.49	Аналитический метод	0.1	Закрепление отсутствует
843	381181.72	1401629.19	Аналитический метод	0.1	Закрепление отсутствует
844	381185.42	1401622.56	Аналитический метод	0.1	Закрепление отсутствует
845	381188.76	1401616.67	Аналитический метод	0.1	Закрепление отсутствует
846	381196.97	1401608.36	Аналитический метод	0.1	Закрепление отсутствует
847	381237.98	1401529.26	Аналитический метод	0.1	Закрепление отсутствует

2. Сведения о характерных точках границ объекта					
Обозначение характерных точек границ	Координаты, м		Метод определения координат характерной точки	Средняя квадратическая погрешность положения характерной точки (Mt), м	Описание обозначения точки на местности (при наличии)
	X	Y			
1	2	3	4	5	6
848	381240.88	1401516.72	Аналитический метод	0.1	Закрепление отсутствует
849	381244.54	1401511.09	Аналитический метод	0.1	Закрепление отсутствует
850	381246.99	1401507.38	Аналитический метод	0.1	Закрепление отсутствует
851	381255.89	1401499.13	Аналитический метод	0.1	Закрепление отсутствует
852	381320.30	1401397.72	Аналитический метод	0.1	Закрепление отсутствует
853	381322.79	1401388.67	Аналитический метод	0.1	Закрепление отсутствует
854	381324.14	1401382.32	Аналитический метод	0.1	Закрепление отсутствует
855	381324.68	1401379.89	Аналитический метод	0.1	Закрепление отсутствует
856	381308.24	1401379.89	Аналитический метод	0.1	Закрепление отсутствует
857	381318.89	1401322.09	Аналитический метод	0.1	Закрепление отсутствует
858	381333.48	1401329.06	Аналитический метод	0.1	Закрепление отсутствует
859	381334.70	1401321.21	Аналитический метод	0.1	Закрепление отсутствует
860	381336.66	1401309.27	Аналитический метод	0.1	Закрепление отсутствует
861	381331.04	1401284.45	Аналитический метод	0.1	Закрепление отсутствует
862	381328.36	1401271.48	Аналитический метод	0.1	Закрепление отсутствует
863	381327.75	1401267.49	Аналитический метод	0.1	Закрепление отсутствует
864	381326.42	1401255.11	Аналитический метод	0.1	Закрепление отсутствует
865	381325.74	1401245.85	Аналитический метод	0.1	Закрепление отсутствует
866	381327.83	1401234.03	Аналитический метод	0.1	Закрепление отсутствует
867	381311.75	1401104.83	Аналитический метод	0.1	Закрепление отсутствует
868	381307.38	1401093.69	Аналитический метод	0.1	Закрепление отсутствует
869	381307.26	1401093.06	Аналитический метод	0.1	Закрепление отсутствует
870	381307.15	1401092.43	Аналитический метод	0.1	Закрепление отсутствует
871	381307.04	1401091.80	Аналитический метод	0.1	Закрепление отсутствует
872	381306.81	1401090.52	Аналитический метод	0.1	Закрепление отсутствует

2. Сведения о характерных точках границ объекта					
Обозначение характерных точек границ	Координаты, м		Метод определения координат характерной точки	Средняя квадратическая погрешность положения характерной точки (Mt), м	Описание обозначения точки на местности (при наличии)
	X	Y			
1	2	3	4	5	6
873	381306.59	1401089.24	Аналитический метод	0.1	Закрепление отсутствует
874	381306.38	1401087.96	Аналитический метод	0.1	Закрепление отсутствует
875	381305.74	1401081.57	Аналитический метод	0.1	Закрепление отсутствует
876	381305.21	1401075.16	Аналитический метод	0.1	Закрепление отсутствует
877	381304.79	1401068.74	Аналитический метод	0.1	Закрепление отсутствует
878	381305.00	1401065.84	Аналитический метод	0.1	Закрепление отсутствует
879	381305.27	1401062.95	Аналитический метод	0.1	Закрепление отсутствует
880	381305.59	1401060.06	Аналитический метод	0.1	Закрепление отсутствует
881	381305.89	1401057.81	Аналитический метод	0.1	Закрепление отсутствует
882	381306.23	1401055.57	Аналитический метод	0.1	Закрепление отсутствует
883	381306.61	1401053.33	Аналитический метод	0.1	Закрепление отсутствует
884	381306.67	1401052.18	Аналитический метод	0.1	Закрепление отсутствует
885	381306.77	1401051.03	Аналитический метод	0.1	Закрепление отсутствует
886	381306.90	1401049.88	Аналитический метод	0.1	Закрепление отсутствует
887	381306.93	1401047.87	Аналитический метод	0.1	Закрепление отсутствует
888	381307.03	1401045.86	Аналитический метод	0.1	Закрепление отсутствует
889	381307.20	1401043.86	Аналитический метод	0.1	Закрепление отсутствует
890	381308.32	1401031.94	Аналитический метод	0.1	Закрепление отсутствует
891	381314.61	1401017.98	Аналитический метод	0.1	Закрепление отсутствует
892	381319.17	1400951.17	Аналитический метод	0.1	Закрепление отсутствует
893	381316.86	1400939.55	Аналитический метод	0.1	Закрепление отсутствует
894	381316.85	1400925.91	Аналитический метод	0.1	Закрепление отсутствует
895	381317.00	1400911.41	Аналитический метод	0.1	Закрепление отсутствует
896	381317.07	1400909.28	Аналитический метод	0.1	Закрепление отсутствует
897	381322.94	1400895.92	Аналитический метод	0.1	Закрепление отсутствует

2. Сведения о характерных точках границ объекта					
Обозначение характерных точек границ	Координаты, м		Метод определения координат характерной точки	Средняя квадратическая погрешность положения характерной точки (Mt), м	Описание обозначения точки на местности (при наличии)
	X	Y			
1	2	3	4	5	6
898	381326.93	1400837.51	Аналитический метод	0.1	Закрепление отсутствует
899	381324.00	1400824.09	Аналитический метод	0.1	Закрепление отсутствует
900	381324.86	1400807.75	Аналитический метод	0.1	Закрепление отсутствует
901	381329.93	1400793.53	Аналитический метод	0.1	Закрепление отсутствует
902	381334.96	1400719.82	Аналитический метод	0.1	Закрепление отсутствует
903	381332.35	1400706.77	Аналитический метод	0.1	Закрепление отсутствует
904	381332.47	1400700.81	Аналитический метод	0.1	Закрепление отсутствует
905	381332.75	1400693.94	Аналитический метод	0.1	Закрепление отсутствует
906	381333.02	1400689.56	Аналитический метод	0.1	Закрепление отсутствует
907	381333.49	1400683.57	Аналитический метод	0.1	Закрепление отсутствует
908	381334.15	1400675.87	Аналитический метод	0.1	Закрепление отсутствует
909	381334.38	1400674.38	Аналитический метод	0.1	Закрепление отсутствует
910	381338.86	1400662.71	Аналитический метод	0.1	Закрепление отсутствует
911	381343.21	1400598.98	Аналитический метод	0.1	Закрепление отсутствует
912	381340.95	1400585.20	Аналитический метод	0.1	Закрепление отсутствует
913	381342.67	1400556.18	Аналитический метод	0.1	Закрепление отсутствует
914	381343.06	1400552.46	Аналитический метод	0.1	Закрепление отсутствует
915	381347.29	1400539.21	Аналитический метод	0.1	Закрепление отсутствует
916	381348.21	1400525.75	Аналитический метод	0.1	Закрепление отсутствует
917	381347.48	1400511.65	Аналитический метод	0.1	Закрепление отсутствует
918	381343.35	1400497.75	Аналитический метод	0.1	Закрепление отсутствует
919	381342.29	1400484.85	Аналитический метод	0.1	Закрепление отсутствует
920	381341.55	1400472.87	Аналитический метод	0.1	Закрепление отсутствует
921	381340.07	1400444.91	Аналитический метод	0.1	Закрепление отсутствует
922	381338.76	1400420.65	Аналитический метод	0.1	Закрепление отсутствует

2. Сведения о характерных точках границ объекта					
Обозначение характерных точек границ	Координаты, м		Метод определения координат характерной точки	Средняя квадратическая погрешность положения характерной точки (Mt), м	Описание обозначения точки на местности (при наличии)
	X	Y			
1	2	3	4	5	6
923	381338.21	1400407.39	Аналитический метод	0.1	Закрепление отсутствует
924	381338.26	1400406.16	Аналитический метод	0.1	Закрепление отсутствует
925	381336.87	1400386.88	Аналитический метод	0.1	Закрепление отсутствует
926	381333.29	1400375.97	Аналитический метод	0.1	Закрепление отсутствует
927	381332.06	1400363.65	Аналитический метод	0.1	Закрепление отсутствует
928	381263.42	1400179.52	Аналитический метод	0.1	Закрепление отсутствует
929	381256.52	1400169.66	Аналитический метод	0.1	Закрепление отсутствует
930	381251.87	1400158.45	Аналитический метод	0.1	Закрепление отсутствует
931	381244.74	1400138.52	Аналитический метод	0.1	Закрепление отсутствует
932	381243.36	1400125.71	Аналитический метод	0.1	Закрепление отсутствует
933	381236.31	1400106.80	Аналитический метод	0.1	Закрепление отсутствует
934	381230.40	1400092.90	Аналитический метод	0.1	Закрепление отсутствует
935	381224.48	1400061.45	Аналитический метод	0.1	Закрепление отсутствует
936	381220.37	1400037.11	Аналитический метод	0.1	Закрепление отсутствует
937	381215.45	1400009.96	Аналитический метод	0.1	Закрепление отсутствует
938	381209.00	1399975.13	Аналитический метод	0.1	Закрепление отсутствует
939	381205.08	1399953.10	Аналитический метод	0.1	Закрепление отсутствует
940	381203.98	1399945.32	Аналитический метод	0.1	Закрепление отсутствует
941	381204.14	1399927.96	Аналитический метод	0.1	Закрепление отсутствует
942	381194.14	1399872.36	Аналитический метод	0.1	Закрепление отсутствует
943	381133.47	1399690.50	Аналитический метод	0.1	Закрепление отсутствует
944	381128.72	1399676.27	Аналитический метод	0.1	Закрепление отсутствует
945	381147.82	1399668.74	Аналитический метод	0.1	Закрепление отсутствует
946	381173.37	1399661.37	Аналитический метод	0.1	Закрепление отсутствует
947	381464.33	1399564.31	Аналитический метод	0.1	Закрепление отсутствует

2. Сведения о характерных точках границ объекта					
Обозначение характерных точек границ	Координаты, м		Метод определения координат характерной точки	Средняя квадратическая погрешность положения характерной точки (Mt), м	Описание обозначения точки на местности (при наличии)
	X	Y			
1	2	3	4	5	6
948	381467.05	1399551.06	Аналитический метод	0.1	Закрепление отсутствует
949	381473.25	1399542.71	Аналитический метод	0.1	Закрепление отсутствует
950	381476.23	1399528.44	Аналитический метод	0.1	Закрепление отсутствует
951	381474.17	1399517.43	Аналитический метод	0.1	Закрепление отсутствует
952	381479.54	1399486.91	Аналитический метод	0.1	Закрепление отсутствует
953	381487.02	1399456.55	Аналитический метод	0.1	Закрепление отсутствует
954	381492.61	1399447.73	Аналитический метод	0.1	Закрепление отсутствует
955	381529.17	1399269.06	Аналитический метод	0.1	Закрепление отсутствует
956	381529.39	1399254.61	Аналитический метод	0.1	Закрепление отсутствует
957	381521.25	1399252.62	Аналитический метод	0.1	Закрепление отсутствует
958	381503.16	1399263.10	Аналитический метод	0.1	Закрепление отсутствует
959	381495.65	1399250.12	Аналитический метод	0.1	Закрепление отсутствует
960	381540.91	1399223.90	Аналитический метод	0.1	Закрепление отсутствует
961	381598.20	1399190.71	Аналитический метод	0.1	Закрепление отсутствует
962	381598.14	1399141.59	Аналитический метод	0.1	Закрепление отсутствует
963	381590.78	1399103.07	Аналитический метод	0.1	Закрепление отсутствует
964	381551.03	1399110.65	Аналитический метод	0.1	Закрепление отсутствует
965	381548.22	1399095.92	Аналитический метод	0.1	Закрепление отсутствует
966	381587.97	1399088.33	Аналитический метод	0.1	Закрепление отсутствует
967	381706.44	1399065.71	Аналитический метод	0.1	Закрепление отсутствует
1	381706.69	1399069.73	Аналитический метод	0.1	Закрепление отсутствует
968	377044.75	1405107.55	Аналитический метод	0.1	Закрепление отсутствует
969	377042.39	1405067.35	Аналитический метод	0.1	Закрепление отсутствует
970	377047.05	1405042.42	Аналитический метод	0.1	Закрепление отсутствует
971	377052.37	1405036.21	Аналитический метод	0.1	Закрепление отсутствует

2. Сведения о характерных точках границ объекта					
Обозначение характерных точек границ	Координаты, м		Метод определения координат характерной точки	Средняя квадратическая погрешность положения характерной точки (Mt), м	Описание обозначения точки на местности (при наличии)
	X	Y			
1	2	3	4	5	6
972	377039.43	1405025.13	Аналитический метод	0.1	Закрепление отсутствует
973	377033.71	1405020.32	Аналитический метод	0.1	Закрепление отсутствует
974	377032.20	1405017.11	Аналитический метод	0.1	Закрепление отсутствует
975	377027.17	1405007.30	Аналитический метод	0.1	Закрепление отсутствует
976	377020.64	1404995.40	Аналитический метод	0.1	Закрепление отсутствует
977	377016.53	1404987.25	Аналитический метод	0.1	Закрепление отсутствует
978	377013.59	1404975.19	Аналитический метод	0.1	Закрепление отсутствует
979	376987.33	1404924.43	Аналитический метод	0.1	Закрепление отсутствует
980	376977.85	1404916.92	Аналитический метод	0.1	Закрепление отсутствует
981	376968.78	1404899.62	Аналитический метод	0.1	Закрепление отсутствует
982	376963.38	1404887.01	Аналитический метод	0.1	Закрепление отсутствует
983	376958.29	1404881.58	Аналитический метод	0.1	Закрепление отсутствует
984	376945.53	1404874.00	Аналитический метод	0.1	Закрепление отсутствует
985	376940.05	1404867.60	Аналитический метод	0.1	Закрепление отсутствует
986	376935.03	1404862.69	Аналитический метод	0.1	Закрепление отсутствует
987	376922.16	1404849.33	Аналитический метод	0.1	Закрепление отсутствует
988	376913.61	1404840.29	Аналитический метод	0.1	Закрепление отсутствует
989	376893.91	1404818.23	Аналитический метод	0.1	Закрепление отсутствует
990	376890.16	1404814.16	Аналитический метод	0.1	Закрепление отсутствует
991	376888.59	1404812.22	Аналитический метод	0.1	Закрепление отсутствует
992	376885.37	1404808.79	Аналитический метод	0.1	Закрепление отсутствует
993	376874.87	1404798.46	Аналитический метод	0.1	Закрепление отсутствует
994	376863.34	1404809.26	Аналитический метод	0.1	Закрепление отсутствует
995	376864.35	1404811.07	Аналитический метод	0.1	Закрепление отсутствует
996	376865.60	1404813.31	Аналитический метод	0.1	Закрепление отсутствует

2. Сведения о характерных точках границ объекта					
Обозначение характерных точек границ	Координаты, м		Метод определения координат характерной точки	Средняя квадратическая погрешность положения характерной точки (Mt), м	Описание обозначения точки на местности (при наличии)
	X	Y			
1	2	3	4	5	6
997	376866.45	1404816.53	Аналитический метод	0.1	Закрепление отсутствует
998	376873.77	1404844.99	Аналитический метод	0.1	Закрепление отсутствует
999	376848.02	1404858.22	Аналитический метод	0.1	Закрепление отсутствует
1000	376836.62	1404865.04	Аналитический метод	0.1	Закрепление отсутствует
1001	376831.85	1404868.79	Аналитический метод	0.1	Закрепление отсутствует
1002	376824.76	1404869.95	Аналитический метод	0.1	Закрепление отсутствует
1003	376810.47	1404852.57	Аналитический метод	0.1	Закрепление отсутствует
1004	376809.15	1404849.45	Аналитический метод	0.1	Закрепление отсутствует
1005	376808.42	1404847.52	Аналитический метод	0.1	Закрепление отсутствует
1006	376746.06	1404889.81	Аналитический метод	0.1	Закрепление отсутствует
1007	376415.49	1404913.78	Аналитический метод	0.1	Закрепление отсутствует
1008	376381.72	1404936.68	Аналитический метод	0.1	Закрепление отсутствует
1009	376352.67	1404963.47	Аналитический метод	0.1	Закрепление отсутствует
1010	376337.12	1404977.81	Аналитический метод	0.1	Закрепление отсутствует
1011	376160.26	1404970.66	Аналитический метод	0.1	Закрепление отсутствует
1012	376145.89	1404955.08	Аналитический метод	0.1	Закрепление отсутствует
1013	376145.86	1404955.05	Аналитический метод	0.1	Закрепление отсутствует
1014	376084.85	1404888.91	Аналитический метод	0.1	Закрепление отсутствует
1015	376020.30	1404903.42	Аналитический метод	0.1	Закрепление отсутствует
1016	376020.43	1404896.22	Аналитический метод	0.1	Закрепление отсутствует
1017	376027.16	1404881.38	Аналитический метод	0.1	Закрепление отсутствует
1018	375995.63	1404888.48	Аналитический метод	0.1	Закрепление отсутствует
1019	375753.02	1404960.59	Аналитический метод	0.1	Закрепление отсутствует
1020	375562.94	1404990.68	Аналитический метод	0.1	Закрепление отсутствует
1021	375560.30	1404993.31	Аналитический метод	0.1	Закрепление отсутствует

2. Сведения о характерных точках границ объекта					
Обозначение характерных точек границ	Координаты, м		Метод определения координат характерной точки	Средняя квадратическая погрешность положения характерной точки (Mt), м	Описание обозначения точки на местности (при наличии)
	X	Y			
1	2	3	4	5	6
1022	375559.64	1404993.28	Аналитический метод	0.1	Закрепление отсутствует
1023	375557.90	1404991.48	Аналитический метод	0.1	Закрепление отсутствует
1024	375502.75	1405000.21	Аналитический метод	0.1	Закрепление отсутствует
1025	375006.85	1405401.70	Аналитический метод	0.1	Закрепление отсутствует
1026	374982.96	1405372.19	Аналитический метод	0.1	Закрепление отсутствует
1027	374812.95	1405249.30	Аналитический метод	0.1	Закрепление отсутствует
1028	374722.74	1405136.82	Аналитический метод	0.1	Закрепление отсутствует
1029	374714.82	1405117.39	Аналитический метод	0.1	Закрепление отсутствует
1030	373973.18	1405419.90	Аналитический метод	0.1	Закрепление отсутствует
1031	373328.70	1405791.55	Аналитический метод	0.1	Закрепление отсутствует
1032	373320.10	1405798.14	Аналитический метод	0.1	Закрепление отсутствует
1033	373314.95	1405800.44	Аналитический метод	0.1	Закрепление отсутствует
1034	373304.22	1405805.66	Аналитический метод	0.1	Закрепление отсутствует
1035	373283.36	1405817.70	Аналитический метод	0.1	Закрепление отсутствует
1036	373018.28	1405923.66	Аналитический метод	0.1	Закрепление отсутствует
1037	373010.02	1405930.35	Аналитический метод	0.1	Закрепление отсутствует
1038	372998.39	1405931.61	Аналитический метод	0.1	Закрепление отсутствует
1039	372704.64	1406049.02	Аналитический метод	0.1	Закрепление отсутствует
1040	372684.61	1406187.83	Аналитический метод	0.1	Закрепление отсутствует
1041	372684.84	1406201.08	Аналитический метод	0.1	Закрепление отсутствует
1042	372684.66	1406202.85	Аналитический метод	0.1	Закрепление отсутствует
1043	372682.34	1406218.84	Аналитический метод	0.1	Закрепление отсутствует
1044	372681.78	1406223.71	Аналитический метод	0.1	Закрепление отсутствует
1045	372680.73	1406229.48	Аналитический метод	0.1	Закрепление отсутствует
1046	372676.84	1406241.70	Аналитический метод	0.1	Закрепление отсутствует

2. Сведения о характерных точках границ объекта					
Обозначение характерных точек границ	Координаты, м		Метод определения координат характерной точки	Средняя квадратическая погрешность положения характерной точки (Mt), м	Описание обозначения точки на местности (при наличии)
	X	Y			
1	2	3	4	5	6
1047	372662.03	1406344.32	Аналитический метод	0.1	Закрепление отсутствует
1048	372662.43	1406357.64	Аналитический метод	0.1	Закрепление отсутствует
1049	372662.25	1406359.27	Аналитический метод	0.1	Закрепление отсутствует
1050	372658.46	1406385.43	Аналитический метод	0.1	Закрепление отсутствует
1051	372657.04	1406393.23	Аналитический метод	0.1	Закрепление отсутствует
1052	372655.63	1406401.99	Аналитический метод	0.1	Закрепление отсутствует
1053	372654.50	1406406.94	Аналитический метод	0.1	Закрепление отсутствует
1054	372651.14	1406420.53	Аналитический метод	0.1	Закрепление отсутствует
1055	372639.04	1406462.98	Аналитический метод	0.1	Закрепление отсутствует
1056	372637.56	1406467.46	Аналитический метод	0.1	Закрепление отсутствует
1057	372626.97	1406509.72	Аналитический метод	0.1	Закрепление отсутствует
1058	372626.83	1406522.95	Аналитический метод	0.1	Закрепление отсутствует
1059	372625.45	1406528.10	Аналитический метод	0.1	Закрепление отсутствует
1060	372622.05	1406543.89	Аналитический метод	0.1	Закрепление отсутствует
1061	372620.66	1406547.12	Аналитический метод	0.1	Закрепление отсутствует
1062	372614.97	1406557.61	Аналитический метод	0.1	Закрепление отсутствует
1063	372608.17	1406584.71	Аналитический метод	0.1	Закрепление отсутствует
1064	372608.77	1406596.18	Аналитический метод	0.1	Закрепление отсутствует
1065	372608.23	1406598.11	Аналитический метод	0.1	Закрепление отсутствует
1066	372605.21	1406613.03	Аналитический метод	0.1	Закрепление отсутствует
1067	372604.03	1406616.31	Аналитический метод	0.1	Закрепление отсутствует
1068	372600.97	1406622.45	Аналитический метод	0.1	Закрепление отсутствует
1069	372599.05	1406630.77	Аналитический метод	0.1	Закрепление отсутствует
1070	372599.26	1406632.92	Аналитический метод	0.1	Закрепление отсутствует
1071	372598.71	1406635.63	Аналитический метод	0.1	Закрепление отсутствует

2. Сведения о характерных точках границ объекта					
Обозначение характерных точек границ	Координаты, м		Метод определения координат характерной точки	Средняя квадратическая погрешность положения характерной точки (Mt), м	Описание обозначения точки на местности (при наличии)
	X	Y			
1	2	3	4	5	6
1072	372597.28	1406636.94	Аналитический метод	0.1	Закрепление отсутствует
1073	372596.12	1406640.62	Аналитический метод	0.1	Закрепление отсутствует
1074	372595.77	1406644.75	Аналитический метод	0.1	Закрепление отсутствует
1075	372590.20	1406656.46	Аналитический метод	0.1	Закрепление отсутствует
1076	372584.73	1406679.34	Аналитический метод	0.1	Закрепление отсутствует
1077	372578.93	1406692.49	Аналитический метод	0.1	Закрепление отсутствует
1078	372574.05	1406709.47	Аналитический метод	0.1	Закрепление отсутствует
1079	372571.25	1406712.67	Аналитический метод	0.1	Закрепление отсутствует
1080	372564.39	1406726.36	Аналитический метод	0.1	Закрепление отсутствует
1081	372561.09	1406735.51	Аналитический метод	0.1	Закрепление отсутствует
1082	372560.11	1406744.67	Аналитический метод	0.1	Закрепление отсутствует
1083	372559.86	1406745.23	Аналитический метод	0.1	Закрепление отсутствует
1084	372550.81	1406756.73	Аналитический метод	0.1	Закрепление отсутствует
1085	372419.80	1407055.65	Аналитический метод	0.1	Закрепление отсутствует
1086	372417.64	1407070.04	Аналитический метод	0.1	Закрепление отсутствует
1087	372414.83	1407075.88	Аналитический метод	0.1	Закрепление отсутствует
1088	372410.74	1407081.23	Аналитический метод	0.1	Закрепление отсутствует
1089	372407.06	1407089.54	Аналитический метод	0.1	Закрепление отсутствует
1090	372394.09	1407120.65	Аналитический метод	0.1	Закрепление отсутствует
1091	372362.09	1407194.21	Аналитический метод	0.1	Закрепление отсутствует
1092	372356.00	1407207.88	Аналитический метод	0.1	Закрепление отсутствует
1093	372353.85	1407212.47	Аналитический метод	0.1	Закрепление отсутствует
1094	372348.86	1407217.50	Аналитический метод	0.1	Закрепление отсутствует
1095	372335.39	1407243.75	Аналитический метод	0.1	Закрепление отсутствует
1096	372331.74	1407256.20	Аналитический метод	0.1	Закрепление отсутствует

2. Сведения о характерных точках границ объекта					
Обозначение характерных точек границ	Координаты, м		Метод определения координат характерной точки	Средняя квадратическая погрешность положения характерной точки (Mt), м	Описание обозначения точки на местности (при наличии)
	X	Y			
1	2	3	4	5	6
1097	372320.30	1407278.77	Аналитический метод	0.1	Закрепление отсутствует
1098	372322.03	1407287.82	Аналитический метод	0.1	Закрепление отсутствует
1099	372322.42	1407294.81	Аналитический метод	0.1	Закрепление отсутствует
1100	372323.42	1407325.86	Аналитический метод	0.1	Закрепление отсутствует
1101	372324.54	1407347.49	Аналитический метод	0.1	Закрепление отсутствует
1102	372325.79	1407366.73	Аналитический метод	0.1	Закрепление отсутствует
1103	372324.11	1407379.67	Аналитический метод	0.1	Закрепление отсутствует
1104	372329.23	1407483.29	Аналитический метод	0.1	Закрепление отсутствует
1105	372274.96	1407639.38	Аналитический метод	0.1	Закрепление отсутствует
1106	372274.14	1407645.11	Аналитический метод	0.1	Закрепление отсутствует
1107	372274.64	1407657.61	Аналитический метод	0.1	Закрепление отсутствует
1108	372272.25	1407675.65	Аналитический метод	0.1	Закрепление отсутствует
1109	372267.88	1407688.61	Аналитический метод	0.1	Закрепление отсутствует
1110	372264.07	1407715.14	Аналитический метод	0.1	Закрепление отсутствует
1111	372283.87	1407717.98	Аналитический метод	0.1	Закрепление отсутствует
1112	372273.93	1407787.27	Аналитический метод	0.1	Закрепление отсутствует
1113	372254.13	1407784.43	Аналитический метод	0.1	Закрепление отсутствует
1114	372251.27	1407804.39	Аналитический метод	0.1	Закрепление отсутствует
1115	372273.24	1407822.43	Аналитический метод	0.1	Закрепление отсутствует
1116	372281.21	1407831.36	Аналитический метод	0.1	Закрепление отсутствует
1117	372468.74	1407978.77	Аналитический метод	0.1	Закрепление отсутствует
1118	372481.49	1407985.15	Аналитический метод	0.1	Закрепление отсутствует
1119	372493.27	1407993.81	Аналитический метод	0.1	Закрепление отсутствует
1120	372519.17	1408014.03	Аналитический метод	0.1	Закрепление отсутствует
1121	372531.55	1408023.90	Аналитический метод	0.1	Закрепление отсутствует

2. Сведения о характерных точках границ объекта					
Обозначение характерных точек границ	Координаты, м		Метод определения координат характерной точки	Средняя квадратическая погрешность положения характерной точки (Mt), м	Описание обозначения точки на местности (при наличии)
	X	Y			
1	2	3	4	5	6
1122	372548.64	1408037.17	Аналитический метод	0.1	Закрепление отсутствует
1123	372553.14	1408040.55	Аналитический метод	0.1	Закрепление отсутствует
1124	372563.59	1408048.63	Аналитический метод	0.1	Закрепление отсутствует
1125	372543.09	1408074.77	Аналитический метод	0.1	Закрепление отсутствует
1126	372539.26	1408086.04	Аналитический метод	0.1	Закрепление отсутствует
1127	372529.24	1408118.58	Аналитический метод	0.1	Закрепление отсутствует
1128	372527.84	1408123.01	Аналитический метод	0.1	Закрепление отсутствует
1129	372520.78	1408142.68	Аналитический метод	0.1	Закрепление отсутствует
1130	372514.27	1408154.37	Аналитический метод	0.1	Закрепление отсутствует
1131	372504.65	1408187.55	Аналитический метод	0.1	Закрепление отсутствует
1132	372504.33	1408200.39	Аналитический метод	0.1	Закрепление отсутствует
1133	372502.85	1408206.11	Аналитический метод	0.1	Закрепление отсутствует
1134	372498.61	1408217.23	Аналитический метод	0.1	Закрепление отсутствует
1135	372492.47	1408229.57	Аналитический метод	0.1	Закрепление отсутствует
1136	372470.08	1408306.75	Аналитический метод	0.1	Закрепление отсутствует
1137	372433.04	1408371.88	Аналитический метод	0.1	Закрепление отсутствует
1138	372420.44	1408379.27	Аналитический метод	0.1	Закрепление отсутствует
1139	372418.05	1408375.28	Аналитический метод	0.1	Закрепление отсутствует
1140	372417.89	1408374.97	Аналитический метод	0.1	Закрепление отсутствует
1141	372429.36	1408368.25	Аналитический метод	0.1	Закрепление отсутствует
1142	372465.46	1408304.79	Аналитический метод	0.1	Закрепление отсутствует
1143	372529.46	1408084.07	Аналитический метод	0.1	Закрепление отсутствует
1144	372554.34	1408052.42	Аналитический метод	0.1	Закрепление отсутствует
1145	372245.48	1407809.62	Аналитический метод	0.1	Закрепление отсутствует
1146	372270.10	1407638.15	Аналитический метод	0.1	Закрепление отсутствует

2. Сведения о характерных точках границ объекта					
Обозначение характерных точек границ	Координаты, м		Метод определения координат характерной точки	Средняя квадратическая погрешность положения характерной точки (Mt), м	Описание обозначения точки на местности (при наличии)
	X	Y			
1	2	3	4	5	6
1147	372324.19	1407482.56	Аналитический метод	0.1	Закрепление отсутствует
1148	372313.92	1407274.65	Аналитический метод	0.1	Закрепление отсутствует
1149	372344.35	1407215.36	Аналитический метод	0.1	Закрепление отсутствует
1150	372579.89	1406676.99	Аналитический метод	0.1	Закрепление отсутствует
1151	372648.43	1406403.60	Аналитический метод	0.1	Закрепление отсутствует
1152	372700.12	1406045.45	Аналитический метод	0.1	Закрепление отсутствует
1153	373281.18	1405813.19	Аналитический метод	0.1	Закрепление отсутствует
1154	373970.99	1405415.40	Аналитический метод	0.1	Закрепление отсутствует
1155	374108.01	1405359.51	Аналитический метод	0.1	Закрепление отсутствует
1156	374107.63	1405358.58	Аналитический метод	0.1	Закрепление отсутствует
1157	374260.04	1405296.41	Аналитический метод	0.1	Закрепление отсутствует
1158	374260.42	1405297.34	Аналитический метод	0.1	Закрепление отсутствует
1159	374345.35	1405262.69	Аналитический метод	0.1	Закрепление отсутствует
1160	374344.98	1405261.77	Аналитический метод	0.1	Закрепление отсутствует
1161	374397.99	1405240.15	Аналитический метод	0.1	Закрепление отсутствует
1162	374398.36	1405241.07	Аналитический метод	0.1	Закрепление отсутствует
1163	374717.56	1405110.88	Аналитический метод	0.1	Закрепление отсутствует
1164	374727.09	1405134.26	Аналитический метод	0.1	Закрепление отсутствует
1165	374816.43	1405245.65	Аналитический метод	0.1	Закрепление отсутствует
1166	374986.43	1405368.53	Аналитический метод	0.1	Закрепление отсутствует
1167	375007.60	1405394.67	Аналитический метод	0.1	Закрепление отсутствует
1168	375500.65	1404995.48	Аналитический метод	0.1	Закрепление отсутствует
1169	375537.41	1404989.66	Аналитический метод	0.1	Закрепление отсутствует
1170	375537.25	1404988.67	Аналитический метод	0.1	Закрепление отсутствует
1171	375558.39	1404985.33	Аналитический метод	0.1	Закрепление отсутствует

2. Сведения о характерных точках границ объекта					
Обозначение характерных точек границ	Координаты, м		Метод определения координат характерной точки	Средняя квадратическая погрешность положения характерной точки (Mt), м	Описание обозначения точки на местности (при наличии)
	X	Y			
1	2	3	4	5	6
1172	375558.55	1404986.32	Аналитический метод	0.1	Закрепление отсутствует
1173	375751.92	1404955.71	Аналитический метод	0.1	Закрепление отсутствует
1174	375994.37	1404883.64	Аналитический метод	0.1	Закрепление отсутствует
1175	376070.92	1404866.41	Аналитический метод	0.1	Закрепление отсутствует
1176	376162.54	1404965.75	Аналитический метод	0.1	Закрепление отсутствует
1177	376335.26	1404972.73	Аналитический метод	0.1	Закрепление отсутствует
1178	376378.61	1404932.75	Аналитический метод	0.1	Закрепление отсутствует
1179	376413.80	1404908.89	Аналитический метод	0.1	Закрепление отсутствует
1180	376744.37	1404884.92	Аналитический метод	0.1	Закрепление отсутствует
1181	376856.34	1404808.99	Аналитический метод	0.1	Закрепление отсутствует
1182	376877.97	1404788.71	Аналитический метод	0.1	Закрепление отсутствует
1183	376977.95	1404895.40	Аналитический метод	0.1	Закрепление отсутствует
1184	377043.43	1405021.97	Аналитический метод	0.1	Закрепление отсутствует
1185	377059.42	1405035.67	Аналитический метод	0.1	Закрепление отсутствует
1186	377051.72	1405044.65	Аналитический метод	0.1	Закрепление отсутствует
1187	377047.42	1405067.66	Аналитический метод	0.1	Закрепление отсутствует
1188	377049.74	1405107.26	Аналитический метод	0.1	Закрепление отсутствует
968	377044.75	1405107.55	Аналитический метод	0.1	Закрепление отсутствует
1189	380863.09	1402758.42	Аналитический метод	0.1	Закрепление отсутствует
1190	380859.92	1402762.29	Аналитический метод	0.1	Закрепление отсутствует
1191	380828.83	1402735.80	Аналитический метод	0.1	Закрепление отсутствует
1192	380802.21	1402713.11	Аналитический метод	0.1	Закрепление отсутствует
1193	380811.94	1402701.69	Аналитический метод	0.1	Закрепление отсутствует
1194	380831.97	1402718.76	Аналитический метод	0.1	Закрепление отсутствует
1195	380833.78	1402708.89	Аналитический метод	0.1	Закрепление отсутствует

2. Сведения о характерных точках границ объекта					
Обозначение характерных точек границ	Координаты, м		Метод определения координат характерной точки	Средняя квадратическая погрешность положения характерной точки (Mt), м	Описание обозначения точки на местности (при наличии)
	X	Y			
1	2	3	4	5	6
1196	380837.60	1402697.46	Аналитический метод	0.1	Закрепление отсутствует
1197	380592.91	1402615.89	Аналитический метод	0.1	Закрепление отсутствует
1198	380577.83	1402661.12	Аналитический метод	0.1	Закрепление отсутствует
1199	380547.72	1402687.81	Аналитический метод	0.1	Закрепление отсутствует
1200	380546.87	1402689.13	Аналитический метод	0.1	Закрепление отсутствует
1201	380544.84	1402690.37	Аналитический метод	0.1	Закрепление отсутствует
1202	380465.52	1402760.70	Аналитический метод	0.1	Закрепление отсутствует
1203	380464.68	1402761.81	Аналитический метод	0.1	Закрепление отсутствует
1204	380452.97	1402769.91	Аналитический метод	0.1	Закрепление отсутствует
1205	380448.79	1402772.43	Аналитический метод	0.1	Закрепление отсутствует
1206	380444.22	1402776.36	Аналитический метод	0.1	Закрепление отсутствует
1207	380441.98	1402778.95	Аналитический метод	0.1	Закрепление отсутствует
1208	380441.68	1402782.49	Аналитический метод	0.1	Закрепление отсутствует
1209	380439.28	1402787.17	Аналитический метод	0.1	Закрепление отсутствует
1210	380437.40	1402789.72	Аналитический метод	0.1	Закрепление отсутствует
1211	380434.04	1402791.96	Аналитический метод	0.1	Закрепление отсутствует
1212	380430.96	1402793.27	Аналитический метод	0.1	Закрепление отсутствует
1213	380429.18	1402793.90	Аналитический метод	0.1	Закрепление отсутствует
1214	380427.73	1402794.21	Аналитический метод	0.1	Закрепление отсутствует
1215	380333.40	1402877.86	Аналитический метод	0.1	Закрепление отсутствует
1216	380323.67	1402888.04	Аналитический метод	0.1	Закрепление отсутствует
1217	380306.97	1402901.30	Аналитический метод	0.1	Закрепление отсутствует
1218	380268.87	1402935.08	Аналитический метод	0.1	Закрепление отсутствует
1219	380228.24	1402889.25	Аналитический метод	0.1	Закрепление отсутствует
1220	380055.64	1403042.36	Аналитический метод	0.1	Закрепление отсутствует

2. Сведения о характерных точках границ объекта					
Обозначение характерных точек границ	Координаты, м		Метод определения координат характерной точки	Средняя квадратическая погрешность положения характерной точки (Mt), м	Описание обозначения точки на местности (при наличии)
	X	Y			
1	2	3	4	5	6
1221	379953.39	1403172.17	Аналитический метод	0.1	Закрепление отсутствует
1222	379963.08	1403253.83	Аналитический метод	0.1	Закрепление отсутствует
1223	380015.77	1403256.47	Аналитический метод	0.1	Закрепление отсутствует
1224	380025.28	1403336.58	Аналитический метод	0.1	Закрепление отсутствует
1225	379987.66	1403343.72	Аналитический метод	0.1	Закрепление отсутствует
1226	379973.58	1403342.26	Аналитический метод	0.1	Закрепление отсутствует
1227	379980.08	1403396.97	Аналитический метод	0.1	Закрепление отсутствует
1228	379977.30	1403423.89	Аналитический метод	0.1	Закрепление отсутствует
1229	380004.27	1403425.02	Аналитический метод	0.1	Закрепление отсутствует
1230	380000.41	1403462.43	Аналитический метод	0.1	Закрепление отсутствует
1231	379973.43	1403461.31	Аналитический метод	0.1	Закрепление отсутствует
1232	379961.99	1403572.13	Аналитический метод	0.1	Закрепление отсутствует
1233	380006.28	1403626.64	Аналитический метод	0.1	Закрепление отсутствует
1234	379927.67	1403690.54	Аналитический метод	0.1	Закрепление отсутствует
1235	379922.82	1403698.11	Аналитический метод	0.1	Закрепление отсутствует
1236	379914.72	1403707.60	Аналитический метод	0.1	Закрепление отсутствует
1237	379910.55	1403709.86	Аналитический метод	0.1	Закрепление отсутствует
1238	379899.40	1403713.50	Аналитический метод	0.1	Закрепление отсутствует
1239	379819.64	1403778.33	Аналитический метод	0.1	Закрепление отсутствует
1240	379812.73	1403773.58	Аналитический метод	0.1	Закрепление отсутствует
1241	379790.29	1403747.58	Аналитический метод	0.1	Закрепление отсутствует
1242	379772.45	1403725.58	Аналитический метод	0.1	Закрепление отсутствует
1243	379683.69	1403716.41	Аналитический метод	0.1	Закрепление отсутствует
1244	379638.66	1403729.41	Аналитический метод	0.1	Закрепление отсутствует
1245	379631.77	1403736.55	Аналитический метод	0.1	Закрепление отсутствует

2. Сведения о характерных точках границ объекта					
Обозначение характерных точек границ	Координаты, м		Метод определения координат характерной точки	Средняя квадратическая погрешность положения характерной точки (Mt), м	Описание обозначения точки на местности (при наличии)
	X	Y			
1	2	3	4	5	6
1246	379631.31	1403738.04	Аналитический метод	0.1	Закрепление отсутствует
1247	379625.62	1403742.93	Аналитический метод	0.1	Закрепление отсутствует
1248	379601.96	1403767.53	Аналитический метод	0.1	Закрепление отсутствует
1249	379595.28	1403777.80	Аналитический метод	0.1	Закрепление отсутствует
1250	379586.38	1403783.74	Аналитический метод	0.1	Закрепление отсутствует
1251	379569.98	1403800.79	Аналитический метод	0.1	Закрепление отсутствует
1252	379466.74	1403830.59	Аналитический метод	0.1	Закрепление отсутствует
1253	379418.66	1403784.32	Аналитический метод	0.1	Закрепление отсутствует
1254	379405.65	1403770.95	Аналитический метод	0.1	Закрепление отсутствует
1255	379387.93	1403700.94	Аналитический метод	0.1	Закрепление отсутствует
1256	379381.55	1403691.25	Аналитический метод	0.1	Закрепление отсутствует
1257	379370.22	1403646.21	Аналитический метод	0.1	Закрепление отсутствует
1258	379265.63	1403672.69	Аналитический метод	0.1	Закрепление отсутствует
1259	379281.25	1403734.35	Аналитический метод	0.1	Закрепление отсутствует
1260	379283.28	1403738.25	Аналитический метод	0.1	Закрепление отсутствует
1261	379284.16	1403741.70	Аналитический метод	0.1	Закрепление отсутствует
1262	379284.00	1403745.21	Аналитический метод	0.1	Закрепление отсутствует
1263	379302.43	1403818.04	Аналитический метод	0.1	Закрепление отсутствует
1264	379288.30	1403868.00	Аналитический метод	0.1	Закрепление отсутствует
1265	379278.47	1403898.75	Аналитический метод	0.1	Закрепление отсутствует
1266	379279.00	1403898.92	Аналитический метод	0.1	Закрепление отсутствует
1267	379290.84	1403904.51	Аналитический метод	0.1	Закрепление отсутствует
1268	379300.30	1403909.47	Аналитический метод	0.1	Закрепление отсутствует
1269	379416.38	1403946.58	Аналитический метод	0.1	Закрепление отсутствует
1270	379430.66	1403951.15	Аналитический метод	0.1	Закрепление отсутствует

2. Сведения о характерных точках границ объекта					
Обозначение характерных точек границ	Координаты, м		Метод определения координат характерной точки	Средняя квадратическая погрешность положения характерной точки (Mt), м	Описание обозначения точки на местности (при наличии)
	X	Y			
1	2	3	4	5	6
1271	379429.09	1403956.05	Аналитический метод	0.1	Закрепление отсутствует
1272	379426.43	1403968.21	Аналитический метод	0.1	Закрепление отсутствует
1273	379425.56	1403970.92	Аналитический метод	0.1	Закрепление отсутствует
1274	379424.69	1403972.22	Аналитический метод	0.1	Закрепление отсутствует
1275	379423.58	1403973.29	Аналитический метод	0.1	Закрепление отсутствует
1276	379354.27	1404190.05	Аналитический метод	0.1	Закрепление отсутствует
1277	379358.58	1404209.86	Аналитический метод	0.1	Закрепление отсутствует
1278	379360.46	1404209.06	Аналитический метод	0.1	Закрепление отсутствует
1279	379386.33	1404191.79	Аналитический метод	0.1	Закрепление отсутствует
1280	379401.33	1404235.24	Аналитический метод	0.1	Закрепление отсутствует
1281	379367.59	1404241.84	Аналитический метод	0.1	Закрепление отсутствует
1282	379365.64	1404242.34	Аналитический метод	0.1	Закрепление отсутствует
1283	379381.42	1404314.93	Аналитический метод	0.1	Закрепление отсутствует
1284	379418.52	1404395.51	Аналитический метод	0.1	Закрепление отсутствует
1285	379356.32	1404483.44	Аналитический метод	0.1	Закрепление отсутствует
1286	379223.31	1404471.15	Аналитический метод	0.1	Закрепление отсутствует
1287	379174.81	1404436.84	Аналитический метод	0.1	Закрепление отсутствует
1288	379052.26	1404610.07	Аналитический метод	0.1	Закрепление отсутствует
1289	378876.03	1404723.31	Аналитический метод	0.1	Закрепление отсутствует
1290	378753.49	1404960.94	Аналитический метод	0.1	Закрепление отсутствует
1291	378764.18	1404994.38	Аналитический метод	0.1	Закрепление отсутствует
1292	378759.42	1405016.27	Аналитический метод	0.1	Закрепление отсутствует
1293	378755.73	1405033.19	Аналитический метод	0.1	Закрепление отсутствует
1294	378561.05	1405095.41	Аналитический метод	0.1	Закрепление отсутствует
1295	378541.06	1405093.91	Аналитический метод	0.1	Закрепление отсутствует

2. Сведения о характерных точках границ объекта					
Обозначение характерных точек границ	Координаты, м		Метод определения координат характерной точки	Средняя квадратическая погрешность положения характерной точки (Mt), м	Описание обозначения точки на местности (при наличии)
	X	Y			
1	2	3	4	5	6
1296	378526.10	1405092.80	Аналитический метод	0.1	Закрепление отсутствует
1297	378512.33	1405090.36	Аналитический метод	0.1	Закрепление отсутствует
1298	378510.66	1405091.64	Аналитический метод	0.1	Закрепление отсутствует
1299	378490.39	1405090.12	Аналитический метод	0.1	Закрепление отсутствует
1300	378469.87	1405088.59	Аналитический метод	0.1	Закрепление отсутствует
1301	378459.64	1405081.61	Аналитический метод	0.1	Закрепление отсутствует
1302	378449.11	1405077.02	Аналитический метод	0.1	Закрепление отсутствует
1303	378374.94	1405027.49	Аналитический метод	0.1	Закрепление отсутствует
1304	378345.52	1405006.34	Аналитический метод	0.1	Закрепление отсутствует
1305	378335.20	1404999.16	Аналитический метод	0.1	Закрепление отсутствует
1306	378317.07	1404986.95	Аналитический метод	0.1	Закрепление отсутствует
1307	378311.85	1404983.94	Аналитический метод	0.1	Закрепление отсутствует
1308	378288.81	1404967.82	Аналитический метод	0.1	Закрепление отсутствует
1309	378270.29	1404955.15	Аналитический метод	0.1	Закрепление отсутствует
1310	378257.23	1404945.48	Аналитический метод	0.1	Закрепление отсутствует
1311	378249.02	1404938.06	Аналитический метод	0.1	Закрепление отсутствует
1312	378219.40	1404917.87	Аналитический метод	0.1	Закрепление отсутствует
1313	378202.26	1404907.39	Аналитический метод	0.1	Закрепление отсутствует
1314	378191.40	1404903.60	Аналитический метод	0.1	Закрепление отсутствует
1315	378189.85	1404902.74	Аналитический метод	0.1	Закрепление отсутствует
1316	378178.68	1404895.88	Аналитический метод	0.1	Закрепление отсутствует
1317	378173.57	1404892.74	Аналитический метод	0.1	Закрепление отсутствует
1318	378171.63	1404891.49	Аналитический метод	0.1	Закрепление отсутствует
1319	378163.04	1404883.41	Аналитический метод	0.1	Закрепление отсутствует
1320	378096.38	1404842.65	Аналитический метод	0.1	Закрепление отсутствует

2. Сведения о характерных точках границ объекта					
Обозначение характерных точек границ	Координаты, м		Метод определения координат характерной точки	Средняя квадратическая погрешность положения характерной точки (Mt), м	Описание обозначения точки на местности (при наличии)
	X	Y			
1	2	3	4	5	6
1321	378070.04	1404849.01	Аналитический метод	0.1	Закрепление отсутствует
1322	377930.71	1405076.88	Аналитический метод	0.1	Закрепление отсутствует
1323	377904.37	1405091.22	Аналитический метод	0.1	Закрепление отсутствует
1324	377879.13	1405104.96	Аналитический метод	0.1	Закрепление отсутствует
1325	377719.57	1405100.94	Аналитический метод	0.1	Закрепление отсутствует
1326	377680.65	1405137.95	Аналитический метод	0.1	Закрепление отсутствует
1327	377670.63	1405171.92	Аналитический метод	0.1	Закрепление отсутствует
1328	377670.24	1405181.48	Аналитический метод	0.1	Закрепление отсутствует
1329	377670.64	1405188.43	Аналитический метод	0.1	Закрепление отсутствует
1330	377670.58	1405194.57	Аналитический метод	0.1	Закрепление отсутствует
1331	377670.71	1405197.24	Аналитический метод	0.1	Закрепление отсутствует
1332	377669.64	1405208.03	Аналитический метод	0.1	Закрепление отсутствует
1333	377681.06	1405325.40	Аналитический метод	0.1	Закрепление отсутствует
1334	377682.74	1405342.64	Аналитический метод	0.1	Закрепление отсутствует
1335	377548.61	1405438.52	Аналитический метод	0.1	Закрепление отсутствует
1336	377532.84	1405431.35	Аналитический метод	0.1	Закрепление отсутствует
1337	377447.11	1405392.39	Аналитический метод	0.1	Закрепление отсутствует
1338	377421.30	1405323.57	Аналитический метод	0.1	Закрепление отсутствует
1339	377415.24	1405311.80	Аналитический метод	0.1	Закрепление отсутствует
1340	377409.79	1405299.92	Аналитический метод	0.1	Закрепление отсутствует
1341	377401.96	1405280.67	Аналитический метод	0.1	Закрепление отсутствует
1342	377395.88	1405264.46	Аналитический метод	0.1	Закрепление отсутствует
1343	377389.70	1405260.42	Аналитический метод	0.1	Закрепление отсутствует
1344	377376.57	1405253.73	Аналитический метод	0.1	Закрепление отсутствует
1345	377366.48	1405246.87	Аналитический метод	0.1	Закрепление отсутствует

2. Сведения о характерных точках границ объекта					
Обозначение характерных точек границ	Координаты, м		Метод определения координат характерной точки	Средняя квадратическая погрешность положения характерной точки (Mt), м	Описание обозначения точки на местности (при наличии)
	X	Y			
1	2	3	4	5	6
1346	377270.18	1405203.10	Аналитический метод	0.1	Закрепление отсутствует
1347	377221.07	1405180.78	Аналитический метод	0.1	Закрепление отсутствует
1348	377218.17	1405178.29	Аналитический метод	0.1	Закрепление отсутствует
1349	377205.54	1405174.19	Аналитический метод	0.1	Закрепление отсутствует
1350	377201.63	1405164.12	Аналитический метод	0.1	Закрепление отсутствует
1351	377135.37	1405107.34	Аналитический метод	0.1	Закрепление отсутствует
1352	377125.20	1405102.55	Аналитический метод	0.1	Закрепление отсутствует
1353	377116.20	1405095.00	Аналитический метод	0.1	Закрепление отсутствует
1354	377109.10	1405084.83	Аналитический метод	0.1	Закрепление отсутствует
1355	377063.76	1405045.97	Аналитический метод	0.1	Закрепление отсутствует
1356	377061.06	1405049.13	Аналитический метод	0.1	Закрепление отсутствует
1357	377057.47	1405068.30	Аналитический метод	0.1	Закрепление отсутствует
1358	377059.72	1405106.67	Аналитический метод	0.1	Закрепление отсутствует
1359	377055.73	1405106.91	Аналитический метод	0.1	Закрепление отсутствует
1360	377053.45	1405068.05	Аналитический метод	0.1	Закрепление отсутствует
1361	377057.32	1405047.34	Аналитический метод	0.1	Закрепление отсутствует
1362	377063.98	1405039.57	Аналитический метод	0.1	Закрепление отсутствует
1363	377223.80	1405176.52	Аналитический метод	0.1	Закрепление отсутствует
1364	377401.85	1405257.45	Аналитический метод	0.1	Закрепление отсутствует
1365	377451.08	1405388.69	Аналитический метод	0.1	Закрепление отсутствует
1366	377548.06	1405432.77	Аналитический метод	0.1	Закрепление отсутствует
1367	377677.50	1405340.25	Аналитический метод	0.1	Закрепление отсутствует
1368	377662.18	1405182.90	Аналитический метод	0.1	Закрепление отсутствует
1369	377676.24	1405135.25	Аналитический метод	0.1	Закрепление отсутствует
1370	377717.64	1405095.89	Аналитический метод	0.1	Закрепление отсутствует

2. Сведения о характерных точках границ объекта					
Обозначение характерных точек границ	Координаты, м		Метод определения координат характерной точки	Средняя квадратическая погрешность положения характерной точки (Mt), м	Описание обозначения точки на местности (при наличии)
	X	Y			
1	2	3	4	5	6
1371	377877.93	1405099.92	Аналитический метод	0.1	Закрепление отсутствует
1372	377927.15	1405073.13	Аналитический метод	0.1	Закрепление отсутствует
1373	378066.86	1404844.63	Аналитический метод	0.1	Закрепление отсутствует
1374	378097.23	1404837.31	Аналитический метод	0.1	Закрепление отсутствует
1375	378222.12	1404913.67	Аналитический метод	0.1	Закрепление отсутствует
1376	378255.41	1404936.36	Аналитический метод	0.1	Закрепление отсутствует
1377	378255.98	1404935.53	Аналитический метод	0.1	Закрепление отсутствует
1378	378280.52	1404952.26	Аналитический метод	0.1	Закрепление отсутствует
1379	378279.96	1404953.09	Аналитический метод	0.1	Закрепление отсутствует
1380	378471.59	1405083.70	Аналитический метод	0.1	Закрепление отсутствует
1381	378560.46	1405090.35	Аналитический метод	0.1	Закрепление отсутствует
1382	378751.47	1405029.31	Аналитический метод	0.1	Закрепление отсутствует
1383	378759.02	1404994.63	Аналитический метод	0.1	Закрепление отсутствует
1384	378748.11	1404960.49	Аналитический метод	0.1	Закрепление отсутствует
1385	378872.20	1404719.83	Аналитический метод	0.1	Закрепление отсутствует
1386	379048.75	1404606.39	Аналитический метод	0.1	Закрепление отсутствует
1387	379173.63	1404429.87	Аналитический метод	0.1	Закрепление отсутствует
1388	379225.11	1404466.30	Аналитический метод	0.1	Закрепление отсутствует
1389	379353.91	1404478.19	Аналитический метод	0.1	Закрепление отсутствует
1390	379412.78	1404394.98	Аналитический метод	0.1	Закрепление отсутствует
1391	379376.66	1404316.52	Аналитический метод	0.1	Закрепление отсутствует
1392	379349.11	1404189.80	Аналитический метод	0.1	Закрепление отсутствует
1393	379424.38	1403954.39	Аналитический метод	0.1	Закрепление отсутствует
1394	379271.11	1403905.38	Аналитический метод	0.1	Закрепление отсутствует
1395	379283.53	1403866.56	Аналитический метод	0.1	Закрепление отсутствует

2. Сведения о характерных точках границ объекта					
Обозначение характерных точек границ	Координаты, м		Метод определения координат характерной точки	Средняя квадратическая погрешность положения характерной точки (Mt), м	Описание обозначения точки на местности (при наличии)
	X	Y			
1	2	3	4	5	6
1396	379297.27	1403817.96	Аналитический метод	0.1	Закрепление отсутствует
1397	379259.57	1403669.07	Аналитический метод	0.1	Закрепление отсутствует
1398	379377.47	1403639.22	Аналитический метод	0.1	Закрепление отсутствует
1399	379410.18	1403768.43	Аналитический метод	0.1	Закрепление отсутствует
1400	379422.20	1403780.78	Аналитический метод	0.1	Закрепление отсутствует
1401	379468.14	1403824.98	Аналитический метод	0.1	Закрепление отсутствует
1402	379567.31	1403796.36	Аналитический метод	0.1	Закрепление отсутствует
1403	379635.99	1403724.98	Аналитический метод	0.1	Закрепление отсутствует
1404	379683.24	1403711.34	Аналитический метод	0.1	Закрепление отсутствует
1405	379779.75	1403721.31	Аналитический метод	0.1	Закрепление отсутствует
1406	379820.38	1403771.30	Аналитический метод	0.1	Закрепление отсутствует
1407	379999.26	1403625.91	Аналитический метод	0.1	Закрепление отсутствует
1408	379972.45	1403592.92	Аналитический метод	0.1	Закрепление отсутствует
1409	379971.67	1403593.55	Аналитический метод	0.1	Закрепление отсутствует
1410	379955.77	1403573.99	Аналитический метод	0.1	Закрепление отсутствует
1411	379957.19	1403560.21	Аналитический метод	0.1	Закрепление отсутствует
1412	379958.19	1403560.31	Аналитический метод	0.1	Закрепление отсутствует
1413	379961.58	1403527.50	Аналитический метод	0.1	Закрепление отсутствует
1414	379960.58	1403527.39	Аналитический метод	0.1	Закрепление отсутствует
1415	379970.40	1403432.35	Аналитический метод	0.1	Закрепление отсутствует
1416	379971.40	1403432.45	Аналитический метод	0.1	Закрепление отсутствует
1417	379975.06	1403397.00	Аналитический метод	0.1	Закрепление отсутствует
1418	379948.19	1403170.70	Аналитический метод	0.1	Закрепление отсутствует
1419	380051.99	1403038.92	Аналитический метод	0.1	Закрепление отсутствует
1420	380228.67	1402882.19	Аналитический метод	0.1	Закрепление отсутствует

2. Сведения о характерных точках границ объекта					
Обозначение характерных точек границ	Координаты, м		Метод определения координат характерной точки	Средняя квадратическая погрешность положения характерной точки (Mt), м	Описание обозначения точки на местности (при наличии)
	X	Y			
1	2	3	4	5	6
1421	380269.30	1402928.02	Аналитический метод	0.1	Закрепление отсутствует
1422	380573.52	1402658.27	Аналитический метод	0.1	Закрепление отсутствует
1423	380589.75	1402609.57	Аналитический метод	0.1	Закрепление отсутствует
1424	380843.92	1402694.29	Аналитический метод	0.1	Закрепление отсутствует
1425	380838.64	1402710.14	Аналитический метод	0.1	Закрепление отсутствует
1426	380834.27	1402733.86	Аналитический метод	0.1	Закрепление отсутствует
1189	380863.09	1402758.42	Аналитический метод	0.1	Закрепление отсутствует
1427	380956.06	1402837.65	Аналитический метод	0.1	Закрепление отсутствует
1428	381063.49	1403043.46	Аналитический метод	0.1	Закрепление отсутствует
1429	381010.16	1403213.26	Аналитический метод	0.1	Закрепление отсутствует
1430	380912.88	1403392.91	Аналитический метод	0.1	Закрепление отсутствует
1431	380992.41	1403522.37	Аналитический метод	0.1	Закрепление отсутствует
1432	381060.91	1403684.23	Аналитический метод	0.1	Закрепление отсутствует
1433	381016.03	1404046.51	Аналитический метод	0.1	Закрепление отсутствует
1434	381022.60	1404214.14	Аналитический метод	0.1	Закрепление отсутствует
1435	381043.22	1404246.82	Аналитический метод	0.1	Закрепление отсутствует
1436	381013.40	1404378.57	Аналитический метод	0.1	Закрепление отсутствует
1437	381054.21	1404629.18	Аналитический метод	0.1	Закрепление отсутствует
1438	381456.64	1404918.90	Аналитический метод	0.1	Закрепление отсутствует
1439	381618.18	1404892.60	Аналитический метод	0.1	Закрепление отсутствует
1440	381894.51	1404802.26	Аналитический метод	0.1	Закрепление отсутствует
1441	382041.43	1404512.64	Аналитический метод	0.1	Закрепление отсутствует
1442	382066.96	1404495.99	Аналитический метод	0.1	Закрепление отсутствует
1443	382118.50	1404394.39	Аналитический метод	0.1	Закрепление отсутствует
1444	382115.59	1404340.63	Аналитический метод	0.1	Закрепление отсутствует

2. Сведения о характерных точках границ объекта					
Обозначение характерных точек границ	Координаты, м		Метод определения координат характерной точки	Средняя квадратическая погрешность положения характерной точки (Mt), м	Описание обозначения точки на местности (при наличии)
	X	Y			
1	2	3	4	5	6
1445	382092.28	1404205.84	Аналитический метод	0.1	Закрепление отсутствует
1446	382075.92	1404177.60	Аналитический метод	0.1	Закрепление отсутствует
1447	382139.34	1404140.87	Аналитический метод	0.1	Закрепление отсутствует
1448	382143.41	1404147.93	Аналитический метод	0.1	Закрепление отсутствует
1449	382118.03	1404162.83	Аналитический метод	0.1	Закрепление отсутствует
1450	382110.52	1404166.86	Аналитический метод	0.1	Закрепление отсутствует
1451	382099.90	1404169.49	Аналитический метод	0.1	Закрепление отсутствует
1452	382082.76	1404179.42	Аналитический метод	0.1	Закрепление отсутствует
1453	382097.05	1404204.10	Аналитический метод	0.1	Закрепление отсутствует
1454	382120.56	1404340.06	Аналитический метод	0.1	Закрепление отсутствует
1455	382123.57	1404395.45	Аналитический метод	0.1	Закрепление отсутствует
1456	382070.81	1404499.45	Аналитический метод	0.1	Закрепление отсутствует
1457	382045.28	1404516.10	Аналитический метод	0.1	Закрепление отсутствует
1458	382023.19	1404559.65	Аналитический метод	0.1	Закрепление отсутствует
1459	382021.21	1404571.21	Аналитический метод	0.1	Закрепление отсутствует
1460	382019.13	1404576.65	Аналитический метод	0.1	Закрепление отсутствует
1461	382013.03	1404590.35	Аналитический метод	0.1	Закрепление отсутствует
1462	382012.03	1404592.59	Аналитический метод	0.1	Закрепление отсутствует
1463	382002.44	1404611.27	Аналитический метод	0.1	Закрепление отсутствует
1464	382000.15	1404614.86	Аналитический метод	0.1	Закрепление отсутствует
1465	381999.00	1404615.29	Аналитический метод	0.1	Закрепление отсутствует
1466	381996.06	1404621.26	Аналитический метод	0.1	Закрепление отсутствует
1467	381994.07	1404625.20	Аналитический метод	0.1	Закрепление отсутствует
1468	381981.79	1404649.26	Аналитический метод	0.1	Закрепление отсутствует
1469	381972.11	1404660.35	Аналитический метод	0.1	Закрепление отсутствует

2. Сведения о характерных точках границ объекта					
Обозначение характерных точек границ	Координаты, м		Метод определения координат характерной точки	Средняя квадратическая погрешность положения характерной точки (Mt), м	Описание обозначения точки на местности (при наличии)
	X	Y			
1	2	3	4	5	6
1470	381898.03	1404806.37	Аналитический метод	0.1	Закрепление отсутствует
1471	381895.93	1404810.61	Аналитический метод	0.1	Закрепление отсутствует
1472	381886.65	1404813.80	Аналитический метод	0.1	Закрепление отсутствует
1473	381815.10	1404836.89	Аналитический метод	0.1	Закрепление отсутствует
1474	381807.77	1404839.26	Аналитический метод	0.1	Закрепление отсутствует
1475	381796.30	1404842.34	Аналитический метод	0.1	Закрепление отсутствует
1476	381785.96	1404845.73	Аналитический метод	0.1	Закрепление отсутствует
1477	381769.22	1404850.95	Аналитический метод	0.1	Закрепление отсутствует
1478	381746.52	1404858.71	Аналитический метод	0.1	Закрепление отсутствует
1479	381743.70	1404859.74	Аналитический метод	0.1	Закрепление отсутствует
1480	381718.96	1404867.75	Аналитический метод	0.1	Закрепление отсутствует
1481	381673.41	1404882.54	Аналитический метод	0.1	Закрепление отсутствует
1482	381634.26	1404895.04	Аналитический метод	0.1	Закрепление отсутствует
1483	381628.57	1404896.96	Аналитический метод	0.1	Закрепление отсутствует
1484	381627.23	1404897.41	Аналитический метод	0.1	Закрепление отсутствует
1485	381625.72	1404897.88	Аналитический метод	0.1	Закрепление отсутствует
1486	381619.13	1404899.92	Аналитический метод	0.1	Закрепление отсутствует
1487	381591.51	1404905.03	Аналитический метод	0.1	Закрепление отсутствует
1488	381565.94	1404909.48	Аналитический метод	0.1	Закрепление отсутствует
1489	381561.37	1404910.24	Аналитический метод	0.1	Закрепление отсутствует
1490	381556.08	1404911.11	Аналитический метод	0.1	Закрепление отсутствует
1491	381541.41	1404913.45	Аналитический метод	0.1	Закрепление отсутствует
1492	381529.39	1404912.12	Аналитический метод	0.1	Закрепление отсутствует
1493	381455.40	1404924.17	Аналитический метод	0.1	Закрепление отсутствует
1494	381450.79	1404924.89	Аналитический метод	0.1	Закрепление отсутствует

2. Сведения о характерных точках границ объекта					
Обозначение характерных точек границ	Координаты, м		Метод определения координат характерной точки	Средняя квадратическая погрешность положения характерной точки (Mt), м	Описание обозначения точки на местности (при наличии)
	X	Y			
1	2	3	4	5	6
1495	381393.97	1404884.08	Аналитический метод	0.1	Закрепление отсутствует
1496	381369.86	1404866.61	Аналитический метод	0.1	Закрепление отсутствует
1497	381348.22	1404849.68	Аналитический метод	0.1	Закрепление отсутствует
1498	381339.35	1404843.17	Аналитический метод	0.1	Закрепление отсутствует
1499	381336.15	1404840.77	Аналитический метод	0.1	Закрепление отсутствует
1500	381333.66	1404839.10	Аналитический метод	0.1	Закрепление отсутствует
1501	381321.46	1404830.88	Аналитический метод	0.1	Закрепление отсутствует
1502	381319.66	1404829.46	Аналитический метод	0.1	Закрепление отсутствует
1503	381290.35	1404808.93	Аналитический метод	0.1	Закрепление отсутствует
1504	381259.93	1404787.10	Аналитический метод	0.1	Закрепление отсутствует
1505	381234.09	1404768.13	Аналитический метод	0.1	Закрепление отсутствует
1506	381225.33	1404758.53	Аналитический метод	0.1	Закрепление отсутствует
1507	381196.22	1404737.58	Аналитический метод	0.1	Закрепление отсутствует
1508	381183.95	1404732.59	Аналитический метод	0.1	Закрепление отсутствует
1509	381182.53	1404731.61	Аналитический метод	0.1	Закрепление отсутствует
1510	381162.72	1404717.41	Аналитический метод	0.1	Закрепление отсутствует
1511	381080.59	1404658.02	Аналитический метод	0.1	Закрепление отсутствует
1512	381068.34	1404648.95	Аналитический метод	0.1	Закрепление отсутствует
1513	381050.84	1404635.99	Аналитический метод	0.1	Закрепление отсутствует
1514	381046.57	1404629.16	Аналитический метод	0.1	Закрепление отсутствует
1515	381035.88	1404563.04	Аналитический метод	0.1	Закрепление отсутствует
1516	381034.47	1404552.86	Аналитический метод	0.1	Закрепление отсутствует
1517	381033.26	1404542.93	Аналитический метод	0.1	Закрепление отсутствует
1518	381033.37	1404538.46	Аналитический метод	0.1	Закрепление отсутствует
1519	381032.23	1404525.31	Аналитический метод	0.1	Закрепление отсутствует

2. Сведения о характерных точках границ объекта					
Обозначение характерных точек границ	Координаты, м		Метод определения координат характерной точки	Средняя квадратическая погрешность положения характерной точки (Mt), м	Описание обозначения точки на местности (при наличии)
	X	Y			
1	2	3	4	5	6
1520	381008.31	1404378.42	Аналитический метод	0.1	Закрепление отсутствует
1521	381037.88	1404247.73	Аналитический метод	0.1	Закрепление отсутствует
1522	381017.66	1404215.67	Аналитический метод	0.1	Закрепление отсутствует
1523	381011.02	1404046.29	Аналитический метод	0.1	Закрепление отсутствует
1524	381031.06	1403884.52	Аналитический метод	0.1	Закрепление отсутствует
1525	381029.28	1403873.09	Аналитический метод	0.1	Закрепление отсутствует
1526	381029.29	1403872.71	Аналитический метод	0.1	Закрепление отсутствует
1527	381030.20	1403864.56	Аналитический метод	0.1	Закрепление отсутствует
1528	381030.41	1403863.69	Аналитический метод	0.1	Закрепление отсутствует
1529	381034.90	1403853.48	Аналитический метод	0.1	Закрепление отсутствует
1530	381054.13	1403698.27	Аналитический метод	0.1	Закрепление отсутствует
1531	381051.54	1403689.06	Аналитический метод	0.1	Закрепление отсутствует
1532	381048.98	1403682.75	Аналитический метод	0.1	Закрепление отсутствует
1533	381046.72	1403674.35	Аналитический метод	0.1	Закрепление отсутствует
1534	381045.49	1403671.89	Аналитический метод	0.1	Закрепление отсутствует
1535	381044.01	1403668.08	Аналитический метод	0.1	Закрепление отсутствует
1536	381044.87	1403662.59	Аналитический метод	0.1	Закрепление отсутствует
1537	381041.67	1403661.68	Аналитический метод	0.1	Закрепление отсутствует
1538	381040.21	1403655.65	Аналитический метод	0.1	Закрепление отсутствует
1539	381037.31	1403648.94	Аналитический метод	0.1	Закрепление отсутствует
1540	381035.00	1403643.87	Аналитический метод	0.1	Закрепление отсутствует
1541	381032.61	1403639.09	Аналитический метод	0.1	Закрепление отсутствует
1542	381031.17	1403626.78	Аналитический метод	0.1	Закрепление отсутствует
1543	380987.96	1403524.67	Аналитический метод	0.1	Закрепление отсутствует
1544	380907.11	1403393.06	Аналитический метод	0.1	Закрепление отсутствует

2. Сведения о характерных точках границ объекта					
Обозначение характерных точек границ	Координаты, м		Метод определения координат характерной точки	Средняя квадратическая погрешность положения характерной точки (Mt), м	Описание обозначения точки на местности (при наличии)
	X	Y			
1	2	3	4	5	6
1545	380977.76	1403262.59	Аналитический метод	0.1	Закрепление отсутствует
1546	380978.80	1403251.08	Аналитический метод	0.1	Закрепление отсутствует
1547	380980.28	1403248.04	Аналитический метод	0.1	Закрепление отсутствует
1548	380982.61	1403244.14	Аналитический метод	0.1	Закрепление отсутствует
1549	380985.21	1403237.35	Аналитический метод	0.1	Закрепление отсутствует
1550	380987.88	1403233.41	Аналитический метод	0.1	Закрепление отсутствует
1551	380990.19	1403230.57	Аналитический метод	0.1	Закрепление отсутствует
1552	380992.02	1403228.18	Аналитический метод	0.1	Закрепление отсутствует
1553	380994.11	1403225.22	Аналитический метод	0.1	Закрепление отсутствует
1554	380994.84	1403223.86	Аналитический метод	0.1	Закрепление отсутствует
1555	380996.22	1403220.45	Аналитический метод	0.1	Закрепление отсутствует
1556	381002.97	1403211.30	Аналитический метод	0.1	Закрепление отсутствует
1557	381005.34	1403203.76	Аналитический метод	0.1	Закрепление отсутствует
1558	381006.16	1403200.63	Аналитический метод	0.1	Закрепление отсутствует
1559	381006.69	1403198.95	Аналитический метод	0.1	Закрепление отсутствует
1560	381008.20	1403194.18	Аналитический метод	0.1	Закрепление отсутствует
1561	381011.49	1403185.60	Аналитический метод	0.1	Закрепление отсутствует
1562	381016.61	1403176.06	Аналитический метод	0.1	Закрепление отсутствует
1563	381056.74	1403048.28	Аналитический метод	0.1	Закрепление отсутствует
1564	381054.24	1403043.62	Аналитический метод	0.1	Закрепление отсутствует
1565	381052.49	1403040.29	Аналитический метод	0.1	Закрепление отсутствует
1566	381051.57	1403038.51	Аналитический метод	0.1	Закрепление отсутствует
1567	381048.22	1403032.02	Аналитический метод	0.1	Закрепление отсутствует
1568	381046.98	1403029.35	Аналитический метод	0.1	Закрепление отсутствует
1569	381044.19	1403017.29	Аналитический метод	0.1	Закрепление отсутствует

2. Сведения о характерных точках границ объекта					
Обозначение характерных точек границ	Координаты, м		Метод определения координат характерной точки	Средняя квадратическая погрешность положения характерной точки (Mt), м	Описание обозначения точки на местности (при наличии)
	X	Y			
1	2	3	4	5	6
1570	380994.04	1402921.22	Аналитический метод	0.1	Закрепление отсутствует
1571	380984.20	1402912.73	Аналитический метод	0.1	Закрепление отсутствует
1572	380978.64	1402901.01	Аналитический метод	0.1	Закрепление отсутствует
1573	380972.42	1402890.95	Аналитический метод	0.1	Закрепление отсутствует
1574	380965.82	1402877.30	Аналитический метод	0.1	Закрепление отсутствует
1575	380963.36	1402871.98	Аналитический метод	0.1	Закрепление отсутствует
1576	380961.39	1402858.67	Аналитический метод	0.1	Закрепление отсутствует
1577	380955.48	1402847.33	Аналитический метод	0.1	Закрепление отсутствует
1578	380949.63	1402848.18	Аналитический метод	0.1	Закрепление отсутствует
1579	380934.81	1402848.13	Аналитический метод	0.1	Закрепление отсутствует
1580	380911.79	1402857.79	Аналитический метод	0.1	Закрепление отсутствует
1581	380875.07	1402826.54	Аналитический метод	0.1	Закрепление отсутствует
1582	380895.64	1402806.38	Аналитический метод	0.1	Закрепление отсутствует
1583	380910.29	1402805.21	Аналитический метод	0.1	Закрепление отсутствует
1584	380867.99	1402769.17	Аналитический метод	0.1	Закрепление отсутствует
1585	380871.17	1402765.31	Аналитический метод	0.1	Закрепление отсутствует
1427	380956.06	1402837.65	Аналитический метод	0.1	Закрепление отсутствует
1586	382136.33	1404135.67	Аналитический метод	0.1	Закрепление отсутствует
1587	382067.72	1404175.41	Аналитический метод	0.1	Закрепление отсутствует
1588	382086.55	1404207.92	Аналитический метод	0.1	Закрепление отсутствует
1589	382109.62	1404341.30	Аналитический метод	0.1	Закрепление отсутствует
1590	382112.42	1404393.11	Аналитический метод	0.1	Закрепление отсутствует
1591	382062.34	1404491.84	Аналитический метод	0.1	Закрепление отсутствует
1592	382036.80	1404508.49	Аналитический метод	0.1	Закрепление отсутствует
1593	381890.28	1404797.33	Аналитический метод	0.1	Закрепление отсутствует

2. Сведения о характерных точках границ объекта					
Обозначение характерных точек границ	Координаты, м		Метод определения координат характерной точки	Средняя квадратическая погрешность положения характерной точки (Mt), м	Описание обозначения точки на местности (при наличии)
	X	Y			
1	2	3	4	5	6
1594	381616.75	1404886.75	Аналитический метод	0.1	Закрепление отсутствует
1595	381458.13	1404912.58	Аналитический метод	0.1	Закрепление отсутствует
1596	381059.73	1404625.76	Аналитический метод	0.1	Закрепление отсутствует
1597	381019.51	1404378.76	Аналитический метод	0.1	Закрепление отсутствует
1598	381049.62	1404245.72	Аналитический метод	0.1	Закрепление отсутствует
1599	381028.53	1404212.30	Аналитический метод	0.1	Закрепление отсутствует
1600	381022.04	1404046.76	Аналитический метод	0.1	Закрепление отсутствует
1601	381067.06	1403683.37	Аналитический метод	0.1	Закрепление отсутствует
1602	380997.76	1403519.62	Аналитический метод	0.1	Закрепление отсутствует
1603	380919.80	1403392.72	Аналитический метод	0.1	Закрепление отсутствует
1604	381015.71	1403215.61	Аналитический метод	0.1	Закрепление отсутствует
1605	381069.96	1403042.88	Аналитический метод	0.1	Закрепление отсутствует
1606	380960.84	1402833.84	Аналитический метод	0.1	Закрепление отсутствует
1607	380946.71	1402821.80	Аналитический метод	0.1	Закрепление отсутствует
1608	380946.06	1402822.56	Аналитический метод	0.1	Закрепление отсутствует
1609	380915.92	1402796.88	Аналитический метод	0.1	Закрепление отсутствует
1610	380916.57	1402796.12	Аналитический метод	0.1	Закрепление отсутствует
1611	380900.25	1402782.21	Аналитический метод	0.1	Закрепление отсутствует
1612	380899.60	1402782.97	Аналитический метод	0.1	Закрепление отсутствует
1613	380883.18	1402768.97	Аналитический метод	0.1	Закрепление отсутствует
1614	380883.83	1402768.21	Аналитический метод	0.1	Закрепление отсутствует
1615	380874.99	1402760.68	Аналитический метод	0.1	Закрепление отсутствует
1616	380877.53	1402757.59	Аналитический метод	0.1	Закрепление отсутствует
1617	380964.03	1402831.30	Аналитический метод	0.1	Закрепление отсутствует
1618	380990.45	1402881.91	Аналитический метод	0.1	Закрепление отсутствует

2. Сведения о характерных точках границ объекта					
Обозначение характерных точек границ	Координаты, м		Метод определения координат характерной точки	Средняя квадратическая погрешность положения характерной точки (Mt), м	Описание обозначения точки на местности (при наличии)
	X	Y			
1	2	3	4	5	6
1619	380997.54	1402891.11	Аналитический метод	0.1	Закрепление отсутствует
1620	380997.69	1402891.18	Аналитический метод	0.1	Закрепление отсутствует
1621	380997.70	1402891.33	Аналитический метод	0.1	Закрепление отсутствует
1622	381002.85	1402905.68	Аналитический метод	0.1	Закрепление отсутствует
1623	381074.27	1403042.50	Аналитический метод	0.1	Закрепление отсутствует
1624	381045.58	1403133.86	Аналитический метод	0.1	Закрепление отсутствует
1625	381045.20	1403145.06	Аналитический метод	0.1	Закрепление отсутствует
1626	381044.43	1403149.35	Аналитический метод	0.1	Закрепление отсутствует
1627	381043.46	1403152.79	Аналитический метод	0.1	Закрепление отсутствует
1628	381041.63	1403158.95	Аналитический метод	0.1	Закрепление отсутствует
1629	381040.34	1403162.29	Аналитический метод	0.1	Закрепление отсутствует
1630	381037.57	1403171.05	Аналитический метод	0.1	Закрепление отсутствует
1631	381030.78	1403180.97	Аналитический метод	0.1	Закрепление отсутствует
1632	381019.41	1403217.17	Аналитический метод	0.1	Закрепление отсутствует
1633	381016.06	1403223.31	Аналитический метод	0.1	Закрепление отсутствует
1634	381011.07	1403234.40	Аналитический метод	0.1	Закрепление отсутствует
1635	381004.61	1403244.51	Аналитический метод	0.1	Закрепление отсутствует
1636	380924.42	1403392.59	Аналитический метод	0.1	Закрепление отсутствует
1637	381001.33	1403517.78	Аналитический метод	0.1	Закрепление отсутствует
1638	381071.16	1403682.80	Аналитический метод	0.1	Закрепление отсутствует
1639	381067.47	1403712.57	Аналитический метод	0.1	Закрепление отсутствует
1640	381048.05	1403869.35	Аналитический метод	0.1	Закрепление отсутствует
1641	381048.66	1403880.51	Аналитический метод	0.1	Закрепление отсутствует
1642	381049.42	1403885.51	Аналитический метод	0.1	Закрепление отсутствует
1643	381049.21	1403888.84	Аналитический метод	0.1	Закрепление отсутствует

2. Сведения о характерных точках границ объекта					
Обозначение характерных точек границ	Координаты, м		Метод определения координат характерной точки	Средняя квадратическая погрешность положения характерной точки (Mt), м	Описание обозначения точки на местности (при наличии)
	X	Y			
1	2	3	4	5	6
1644	381048.81	1403890.95	Аналитический метод	0.1	Закрепление отсутствует
1645	381048.77	1403892.90	Аналитический метод	0.1	Закрепление отсутствует
1646	381048.43	1403894.49	Аналитический метод	0.1	Закрепление отсутствует
1647	381043.57	1403905.48	Аналитический метод	0.1	Закрепление отсутствует
1648	381030.63	1404009.98	Аналитический метод	0.1	Закрепление отсутствует
1649	381032.25	1404022.70	Аналитический метод	0.1	Закрепление отсутствует
1650	381031.41	1404029.60	Аналитический метод	0.1	Закрепление отсутствует
1651	381031.09	1404034.38	Аналитический метод	0.1	Закрепление отсутствует
1652	381031.04	1404038.21	Аналитический метод	0.1	Закрепление отсутствует
1653	381031.11	1404040.38	Аналитический метод	0.1	Закрепление отсутствует
1654	381030.83	1404044.43	Аналитический метод	0.1	Закрепление отсутствует
1655	381030.64	1404046.36	Аналитический метод	0.1	Закрепление отсутствует
1656	381030.72	1404049.02	Аналитический метод	0.1	Закрепление отсутствует
1657	381031.19	1404059.78	Аналитический метод	0.1	Закрепление отсутствует
1658	381031.68	1404072.59	Аналитический метод	0.1	Закрепление отсутствует
1659	381031.53	1404077.76	Аналитический метод	0.1	Закрепление отсутствует
1660	381031.31	1404079.12	Аналитический метод	0.1	Закрепление отсутствует
1661	381027.80	1404091.46	Аналитический метод	0.1	Закрепление отсутствует
1662	381032.49	1404211.07	Аналитический метод	0.1	Закрепление отсутствует
1663	381036.57	1404217.53	Аналитический метод	0.1	Закрепление отсутствует
1664	381045.47	1404225.51	Аналитический метод	0.1	Закрепление отсутствует
1665	381051.00	1404232.04	Аналитический метод	0.1	Закрепление отсутствует
1666	381051.10	1404232.16	Аналитический метод	0.1	Закрепление отсутствует
1667	381055.85	1404239.57	Аналитический метод	0.1	Закрепление отсутствует
1668	381056.06	1404240.18	Аналитический метод	0.1	Закрепление отсутствует

2. Сведения о характерных точках границ объекта					
Обозначение характерных точек границ	Координаты, м		Метод определения координат характерной точки	Средняя квадратическая погрешность положения характерной точки (Mt), м	Описание обозначения точки на местности (при наличии)
	X	Y			
1	2	3	4	5	6
1669	381057.48	1404248.77	Аналитический метод	0.1	Закрепление отсутствует
1670	381049.92	1404262.49	Аналитический метод	0.1	Закрепление отсутствует
1671	381041.94	1404297.77	Аналитический метод	0.1	Закрепление отсутствует
1672	381042.63	1404309.40	Аналитический метод	0.1	Закрепление отсутствует
1673	381038.58	1404328.77	Аналитический метод	0.1	Закрепление отсутствует
1674	381027.52	1404381.16	Аналитический метод	0.1	Закрепление отсутствует
1675	381025.65	1404391.56	Аналитический метод	0.1	Закрепление отсутствует
1676	381063.41	1404623.48	Аналитический метод	0.1	Закрепление отсутствует
1677	381128.26	1404670.07	Аналитический метод	0.1	Закрепление отсутствует
1678	381129.02	1404670.42	Аналитический метод	0.1	Закрепление отсутствует
1679	381140.66	1404678.72	Аналитический метод	0.1	Закрепление отсутствует
1680	381174.17	1404703.07	Аналитический метод	0.1	Закрепление отсутствует
1681	381178.78	1404702.58	Аналитический метод	0.1	Закрепление отсутствует
1682	381183.83	1404703.59	Аналитический метод	0.1	Закрепление отсутствует
1683	381188.44	1404706.28	Аналитический метод	0.1	Закрепление отсутствует
1684	381197.31	1404714.03	Аналитический метод	0.1	Закрепление отсутствует
1685	381204.63	1404725.14	Аналитический метод	0.1	Закрепление отсутствует
1686	381262.44	1404766.76	Аналитический метод	0.1	Закрепление отсутствует
1687	381266.66	1404768.07	Аналитический метод	0.1	Закрепление отсутствует
1688	381266.90	1404768.25	Аналитический метод	0.1	Закрепление отсутствует
1689	381270.91	1404771.85	Аналитический метод	0.1	Закрепление отсутствует
1690	381274.33	1404774.49	Аналитический метод	0.1	Закрепление отсутствует
1691	381284.84	1404782.43	Аналитический метод	0.1	Закрепление отсутствует
1692	381299.01	1404792.11	Аналитический метод	0.1	Закрепление отсутствует
1693	381299.28	1404792.64	Аналитический метод	0.1	Закрепление отсутствует

2. Сведения о характерных точках границ объекта					
Обозначение характерных точек границ	Координаты, м		Метод определения координат характерной точки	Средняя квадратическая погрешность положения характерной точки (Mt), м	Описание обозначения точки на местности (при наличии)
	X	Y			
1	2	3	4	5	6
1694	381303.89	1404796.60	Аналитический метод	0.1	Закрепление отсутствует
1695	381323.26	1404810.55	Аналитический метод	0.1	Закрепление отсутствует
1696	381330.70	1404813.95	Аналитический метод	0.1	Закрепление отсутствует
1697	381339.53	1404821.61	Аналитический метод	0.1	Закрепление отсутствует
1698	381348.22	1404821.66	Аналитический метод	0.1	Закрепление отсутствует
1699	381349.26	1404822.36	Аналитический метод	0.1	Закрепление отсутствует
1700	381349.56	1404824.80	Аналитический метод	0.1	Закрепление отсутствует
1701	381349.89	1404829.72	Аналитический метод	0.1	Закрепление отсутствует
1702	381459.12	1404908.37	Аналитический метод	0.1	Закрепление отсутствует
1703	381615.81	1404882.85	Аналитический метод	0.1	Закрепление отсутствует
1704	381727.72	1404846.26	Аналитический метод	0.1	Закрепление отсутствует
1705	381731.31	1404844.36	Аналитический метод	0.1	Закрепление отсутствует
1706	381732.08	1404843.95	Аналитический метод	0.1	Закрепление отсутствует
1707	381733.16	1404843.60	Аналитический метод	0.1	Закрепление отсутствует
1708	381735.06	1404842.98	Аналитический метод	0.1	Закрепление отсутствует
1709	381744.51	1404839.70	Аналитический метод	0.1	Закрепление отсутствует
1710	381745.37	1404839.49	Аналитический метод	0.1	Закрепление отсутствует
1711	381746.56	1404839.51	Аналитический метод	0.1	Закрепление отсутствует
1712	381748.39	1404839.55	Аналитический метод	0.1	Закрепление отсутствует
1713	381788.58	1404826.47	Аналитический метод	0.1	Закрепление отсутствует
1714	381790.61	1404824.93	Аналитический метод	0.1	Закрепление отсутствует
1715	381792.62	1404825.08	Аналитический метод	0.1	Закрепление отсутствует
1716	381887.47	1404794.05	Аналитический метод	0.1	Закрепление отсутствует
1717	381979.77	1404612.09	Аналитический метод	0.1	Закрепление отсутствует
1718	381981.31	1404606.31	Аналитический метод	0.1	Закрепление отсутствует

2. Сведения о характерных точках границ объекта					
Обозначение характерных точек границ	Координаты, м		Метод определения координат характерной точки	Средняя квадратическая погрешность положения характерной точки (Mt), м	Описание обозначения точки на местности (при наличии)
	X	Y			
1	2	3	4	5	6
1719	381984.69	1404602.38	Аналитический метод	0.1	Закрепление отсутствует
1720	382033.72	1404505.73	Аналитический метод	0.1	Закрепление отсутствует
1721	382059.25	1404489.08	Аналитический метод	0.1	Закрепление отсутствует
1722	382069.30	1404469.28	Аналитический метод	0.1	Закрепление отсутствует
1723	382072.03	1404456.85	Аналитический метод	0.1	Закрепление отсутствует
1724	382073.47	1404453.85	Аналитический метод	0.1	Закрепление отсутствует
1725	382075.01	1404450.82	Аналитический метод	0.1	Закрепление отсутствует
1726	382087.04	1404426.92	Аналитический метод	0.1	Закрепление отсутствует
1727	382088.60	1404424.08	Аналитический метод	0.1	Закрепление отсутствует
1728	382094.61	1404412.06	Аналитический метод	0.1	Закрепление отсутствует
1729	382106.46	1404389.18	Аналитический метод	0.1	Закрепление отсутствует
1730	382107.71	1404379.97	Аналитический метод	0.1	Закрепление отсутствует
1731	382105.63	1404341.75	Аналитический метод	0.1	Закрепление отсутствует
1732	382082.73	1404209.30	Аналитический метод	0.1	Закрепление отсутствует
1733	382062.26	1404173.96	Аналитический метод	0.1	Закрепление отсутствует
1734	382129.80	1404134.84	Аналитический метод	0.1	Закрепление отсутствует
1735	382134.33	1404132.21	Аналитический метод	0.1	Закрепление отсутствует
1586	382136.33	1404135.67	Аналитический метод	0.1	Закрепление отсутствует
1736	381462.93	1400480.71	Аналитический метод	0.1	Закрепление отсутствует
1737	381426.73	1400482.58	Аналитический метод	0.1	Закрепление отсутствует
1738	381361.17	1400485.97	Аналитический метод	0.1	Закрепление отсутствует
1739	381363.24	1400525.88	Аналитический метод	0.1	Закрепление отсутствует
1740	381362.16	1400541.63	Аналитический метод	0.1	Закрепление отсутствует
1741	381361.95	1400555.76	Аналитический метод	0.1	Закрепление отсутствует
1742	381359.10	1400586.44	Аналитический метод	0.1	Закрепление отсутствует

2. Сведения о характерных точках границ объекта					
Обозначение характерных точек границ	Координаты, м		Метод определения координат характерной точки	Средняя квадратическая погрешность положения характерной точки (Mt), м	Описание обозначения точки на местности (при наличии)
	X	Y			
1	2	3	4	5	6
1743	381324.83	1401088.51	Аналитический метод	0.1	Закрепление отсутствует
1744	381347.28	1401268.86	Аналитический метод	0.1	Закрепление отсутствует
1745	381355.90	1401310.92	Аналитический метод	0.1	Закрепление отсутствует
1746	381340.69	1401393.60	Аналитический метод	0.1	Закрепление отсутствует
1747	381256.44	1401526.26	Аналитический метод	0.1	Закрепление отсутствует
1748	381180.78	1401672.18	Аналитический метод	0.1	Закрепление отсутствует
1749	381158.42	1401715.30	Аналитический метод	0.1	Закрепление отсутствует
1750	381126.10	1401747.18	Аналитический метод	0.1	Закрепление отсутствует
1751	380876.02	1401993.91	Аналитический метод	0.1	Закрепление отсутствует
1752	380833.96	1402052.37	Аналитический метод	0.1	Закрепление отсутствует
1753	380700.92	1402201.47	Аналитический метод	0.1	Закрепление отсутствует
1754	380702.61	1402231.18	Аналитический метод	0.1	Закрепление отсутствует
1755	380697.58	1402315.03	Аналитический метод	0.1	Закрепление отсутствует
1756	380695.78	1402344.96	Аналитический метод	0.1	Закрепление отсутствует
1757	380622.62	1402455.71	Аналитический метод	0.1	Закрепление отсутствует
1758	380618.65	1402467.81	Аналитический метод	0.1	Закрепление отсутствует
1759	380606.09	1402486.96	Аналитический метод	0.1	Закрепление отсутствует
1760	380617.42	1402542.34	Аналитический метод	0.1	Закрепление отсутствует
1761	380597.65	1402601.66	Аналитический метод	0.1	Закрепление отсутствует
1762	380856.57	1402687.97	Аналитический метод	0.1	Закрепление отсутствует
1763	380848.35	1402712.64	Аналитический метод	0.1	Закрепление отсутствует
1764	380845.15	1402730.00	Аналитический метод	0.1	Закрепление отсутствует
1765	380869.41	1402750.67	Аналитический метод	0.1	Закрепление отсутствует
1766	380866.88	1402753.77	Аналитический метод	0.1	Закрепление отсутствует
1767	380840.80	1402731.54	Аналитический метод	0.1	Закрепление отсутствует

2. Сведения о характерных точках границ объекта					
Обозначение характерных точек границ	Координаты, м		Метод определения координат характерной точки	Средняя квадратическая погрешность положения характерной точки (Mt), м	Описание обозначения точки на местности (при наличии)
	X	Y			
1	2	3	4	5	6
1768	380844.46	1402711.64	Аналитический метод	0.1	Закрепление отсутствует
1769	380851.51	1402690.50	Аналитический метод	0.1	Закрепление отсутствует
1770	380833.61	1402684.53	Аналитический метод	0.1	Закрепление отсутствует
1771	380833.30	1402685.48	Аналитический метод	0.1	Закрепление отсутствует
1772	380817.42	1402680.19	Аналитический метод	0.1	Закрепление отсутствует
1773	380817.73	1402679.24	Аналитический метод	0.1	Закрепление отсутствует
1774	380734.39	1402651.46	Аналитический метод	0.1	Закрепление отсутствует
1775	380734.07	1402652.41	Аналитический метод	0.1	Закрепление отсутствует
1776	380726.83	1402649.99	Аналитический метод	0.1	Закрепление отсутствует
1777	380727.14	1402649.04	Аналитический метод	0.1	Закрепление отсутствует
1778	380719.37	1402646.45	Аналитический метод	0.1	Закрепление отсутствует
1779	380719.05	1402647.40	Аналитический метод	0.1	Закрепление отсутствует
1780	380700.34	1402641.16	Аналитический метод	0.1	Закрепление отсутствует
1781	380700.66	1402640.21	Аналитический метод	0.1	Закрепление отсутствует
1782	380591.65	1402603.87	Аналитический метод	0.1	Закрепление отсутствует
1783	380612.26	1402542.03	Аналитический метод	0.1	Закрепление отсутствует
1784	380599.82	1402481.22	Аналитический метод	0.1	Закрепление отсутствует
1785	380690.88	1402343.32	Аналитический метод	0.1	Закрепление отсутствует
1786	380697.61	1402231.17	Аналитический метод	0.1	Закрепление отсутствует
1787	380695.82	1402199.68	Аналитический метод	0.1	Закрепление отсутствует
1788	380830.06	1402049.24	Аналитический метод	0.1	Закрепление отсутствует
1789	380872.22	1401990.65	Аналитический метод	0.1	Закрепление отсутствует
1790	381154.35	1401712.30	Аналитический метод	0.1	Закрепление отсутствует
1791	381252.11	1401523.76	Аналитический метод	0.1	Закрепление отсутствует
1792	381335.96	1401391.74	Аналитический метод	0.1	Закрепление отсутствует

2. Сведения о характерных точках границ объекта					
Обозначение характерных точек границ	Координаты, м		Метод определения координат характерной точки	Средняя квадратическая погрешность положения характерной точки (Mt), м	Описание обозначения точки на местности (при наличии)
	X	Y			
1	2	3	4	5	6
1793	381350.81	1401310.98	Аналитический метод	0.1	Закрепление отсутствует
1794	381342.35	1401269.67	Аналитический метод	0.1	Закрепление отсутствует
1795	381319.82	1401088.64	Аналитический метод	0.1	Закрепление отсутствует
1796	381348.36	1400670.59	Аналитический метод	0.1	Закрепление отсутствует
1797	381347.36	1400670.52	Аналитический метод	0.1	Закрепление отсутствует
1798	381348.94	1400647.40	Аналитический метод	0.1	Закрепление отсутствует
1799	381349.93	1400647.47	Аналитический метод	0.1	Закрепление отсутствует
1800	381358.24	1400525.84	Аналитический метод	0.1	Закрепление отсутствует
1801	381355.93	1400481.23	Аналитический метод	0.1	Закрепление отсутствует
1802	381464.08	1400475.64	Аналитический метод	0.1	Закрепление отсутствует
1736	381462.93	1400480.71	Аналитический метод	0.1	Закрепление отсутствует
1803	382404.22	1398510.42	Аналитический метод	0.1	Закрепление отсутствует
1804	382413.81	1398585.04	Аналитический метод	0.1	Закрепление отсутствует
1805	382409.76	1398647.97	Аналитический метод	0.1	Закрепление отсутствует
1806	382429.72	1398649.25	Аналитический метод	0.1	Закрепление отсутствует
1807	382425.87	1398709.13	Аналитический метод	0.1	Закрепление отсутствует
1808	382405.91	1398707.85	Аналитический метод	0.1	Закрепление отсутствует
1809	382398.78	1398818.79	Аналитический метод	0.1	Закрепление отсутствует
1810	382323.28	1398856.14	Аналитический метод	0.1	Закрепление отсутствует
1811	382317.50	1398861.66	Аналитический метод	0.1	Закрепление отсутствует
1812	382269.18	1398886.27	Аналитический метод	0.1	Закрепление отсутствует
1813	382259.71	1398887.59	Аналитический метод	0.1	Закрепление отсутствует
1814	382256.69	1398889.08	Аналитический метод	0.1	Закрепление отсутствует
1815	382251.85	1398894.67	Аналитический метод	0.1	Закрепление отсутствует
1816	382210.39	1398915.59	Аналитический метод	0.1	Закрепление отсутствует

2. Сведения о характерных точках границ объекта					
Обозначение характерных точек границ	Координаты, м		Метод определения координат характерной точки	Средняя квадратическая погрешность положения характерной точки (Mt), м	Описание обозначения точки на местности (при наличии)
	X	Y			
1	2	3	4	5	6
1817	382205.02	1398918.25	Аналитический метод	0.1	Закрепление отсутствует
1818	382203.36	1398918.97	Аналитический метод	0.1	Закрепление отсутствует
1819	382201.86	1398919.69	Аналитический метод	0.1	Закрепление отсутствует
1820	382174.97	1398939.23	Аналитический метод	0.1	Закрепление отсутствует
1821	382166.68	1398942.61	Аналитический метод	0.1	Закрепление отсутствует
1822	382163.14	1398945.31	Аналитический метод	0.1	Закрепление отсутствует
1823	382158.13	1398952.31	Аналитический метод	0.1	Закрепление отсутствует
1824	382145.64	1398962.00	Аналитический метод	0.1	Закрепление отсутствует
1825	382125.74	1398977.10	Аналитический метод	0.1	Закрепление отсутствует
1826	382123.96	1398978.43	Аналитический метод	0.1	Закрепление отсутствует
1827	382119.35	1398981.61	Аналитический метод	0.1	Закрепление отсутствует
1828	382115.40	1398983.56	Аналитический метод	0.1	Закрепление отсутствует
1829	382106.80	1398985.73	Аналитический метод	0.1	Закрепление отсутствует
1830	382104.08	1398986.70	Аналитический метод	0.1	Закрепление отсутствует
1831	382099.48	1398988.08	Аналитический метод	0.1	Закрепление отсутствует
1832	382093.17	1398990.96	Аналитический метод	0.1	Закрепление отсутствует
1833	382092.74	1398991.36	Аналитический метод	0.1	Закрепление отсутствует
1834	382092.24	1398991.56	Аналитический метод	0.1	Закрепление отсутствует
1835	382083.08	1398992.83	Аналитический метод	0.1	Закрепление отсутствует
1836	382041.19	1399004.25	Аналитический метод	0.1	Закрепление отсутствует
1837	382032.34	1399018.76	Аналитический метод	0.1	Закрепление отсутствует
1838	381855.03	1399052.60	Аналитический метод	0.1	Закрепление отсутствует
1839	381762.18	1399070.33	Аналитический метод	0.1	Закрепление отсутствует
1840	381761.30	1399065.41	Аналитический метод	0.1	Закрепление отсутствует
1841	381853.91	1399047.72	Аналитический метод	0.1	Закрепление отсутствует

2. Сведения о характерных точках границ объекта					
Обозначение характерных точек границ	Координаты, м		Метод определения координат характерной точки	Средняя квадратическая погрешность положения характерной точки (Mt), м	Описание обозначения точки на местности (при наличии)
	X	Y			
1	2	3	4	5	6
1842	382114.06	1398976.45	Аналитический метод	0.1	Закрепление отсутствует
1843	382197.69	1398912.69	Аналитический метод	0.1	Закрепление отсутствует
1844	382393.98	1398815.59	Аналитический метод	0.1	Закрепление отсутствует
1845	382408.80	1398585.20	Аналитический метод	0.1	Закрепление отсутствует
1846	382400.29	1398518.99	Аналитический метод	0.1	Закрепление отсутствует
1847	382394.34	1398519.76	Аналитический метод	0.1	Закрепление отсутствует
1848	382402.77	1398585.39	Аналитический метод	0.1	Закрепление отсутствует
1849	382388.22	1398811.75	Аналитический метод	0.1	Закрепление отсутствует
1850	382194.52	1398907.57	Аналитический метод	0.1	Закрепление отсутствует
1851	382111.35	1398970.97	Аналитический метод	0.1	Закрепление отсутствует
1852	381852.55	1399041.88	Аналитический метод	0.1	Закрепление отсутствует
1853	381760.25	1399059.50	Аналитический метод	0.1	Закрепление отсутствует
1854	381759.54	1399055.57	Аналитический метод	0.1	Закрепление отсутствует
1855	381851.64	1399037.98	Аналитический метод	0.1	Закрепление отсутствует
1856	382000.41	1398997.22	Аналитический метод	0.1	Закрепление отсутствует
1857	382005.65	1398994.72	Аналитический метод	0.1	Закрепление отсутствует
1858	382015.31	1398991.14	Аналитический метод	0.1	Закрепление отсутствует
1859	382018.05	1398990.73	Аналитический метод	0.1	Закрепление отсутствует
1860	382029.28	1398989.34	Аналитический метод	0.1	Закрепление отсутствует
1861	382061.99	1398980.43	Аналитический метод	0.1	Закрепление отсутствует
1862	382076.11	1398967.37	Аналитический метод	0.1	Закрепление отсутствует
1863	382096.24	1398970.96	Аналитический метод	0.1	Закрепление отсутствует
1864	382109.54	1398967.32	Аналитический метод	0.1	Закрепление отсутствует
1865	382147.59	1398938.46	Аналитический метод	0.1	Закрепление отсутствует
1866	382164.53	1398925.51	Аналитический метод	0.1	Закрепление отсутствует

2. Сведения о характерных точках границ объекта					
Обозначение характерных точек границ	Координаты, м		Метод определения координат характерной точки	Средняя квадратическая погрешность положения характерной точки (Mt), м	Описание обозначения точки на местности (при наличии)
	X	Y			
1	2	3	4	5	6
1867	382192.39	1398904.16	Аналитический метод	0.1	Закрепление отсутствует
1868	382205.02	1398897.91	Аналитический метод	0.1	Закрепление отсутствует
1869	382209.97	1398892.78	Аналитический метод	0.1	Закрепление отсутствует
1870	382220.01	1398890.51	Аналитический метод	0.1	Закрепление отсутствует
1871	382243.94	1398878.68	Аналитический метод	0.1	Закрепление отсутствует
1872	382253.08	1398874.16	Аналитический метод	0.1	Закрепление отсутствует
1873	382260.06	1398867.83	Аналитический метод	0.1	Закрепление отсутствует
1874	382309.77	1398846.11	Аналитический метод	0.1	Закрепление отсутствует
1875	382384.36	1398809.19	Аналитический метод	0.1	Закрепление отсутствует
1876	382393.83	1398661.98	Аналитический метод	0.1	Закрепление отсутствует
1877	382391.48	1398651.14	Аналитический метод	0.1	Закрепление отсутствует
1878	382395.88	1398587.73	Аналитический метод	0.1	Закрепление отсутствует
1879	382397.82	1398578.30	Аналитический метод	0.1	Закрепление отсутствует
1880	382389.34	1398512.33	Аналитический метод	0.1	Закрепление отсутствует
1803	382404.22	1398510.42	Аналитический метод	0.1	Закрепление отсутствует
1881	381707.10	1399075.76	Аналитический метод	0.1	Закрепление отсутствует
1882	381707.46	1399080.78	Аналитический метод	0.1	Закрепление отсутствует
1883	381605.51	1399100.25	Аналитический метод	0.1	Закрепление отсутствует
1884	381613.13	1399140.16	Аналитический метод	0.1	Закрепление отсутствует
1885	381613.19	1399182.04	Аналитический метод	0.1	Закрепление отсутствует
1886	381631.11	1399171.66	Аналитический метод	0.1	Закрепление отсутствует
1887	381638.62	1399184.64	Аналитический метод	0.1	Закрепление отсутствует
1888	381613.22	1399199.35	Аналитический метод	0.1	Закрепление отсутствует
1889	381553.80	1399233.76	Аналитический метод	0.1	Закрепление отсутствует
1890	381544.75	1399267.75	Аналитический метод	0.1	Закрепление отсутствует

2. Сведения о характерных точках границ объекта					
Обозначение характерных точек границ	Координаты, м		Метод определения координат характерной точки	Средняя квадратическая погрешность положения характерной точки (Mt), м	Описание обозначения точки на местности (при наличии)
	X	Y			
1	2	3	4	5	6
1891	381482.05	1399574.21	Аналитический метод	0.1	Закрепление отсутствует
1892	381187.69	1399672.41	Аналитический метод	0.1	Закрепление отсутствует
1893	381179.34	1399680.23	Аналитический метод	0.1	Закрепление отсутствует
1894	381148.77	1399688.97	Аналитический метод	0.1	Закрепление отсутствует
1895	381208.71	1399868.64	Аналитический метод	0.1	Закрепление отсутствует
1896	381250.84	1400102.82	Аналитический метод	0.1	Закрепление отсутствует
1897	381355.94	1400384.77	Аналитический метод	0.1	Закрепление отсутствует
1898	381360.40	1400470.99	Аналитический метод	0.1	Закрепление отсутствует
1899	381421.04	1400468.88	Аналитический метод	0.1	Закрепление отсутствует
1900	381461.98	1400466.74	Аналитический метод	0.1	Закрепление отсутствует
1901	381476.10	1400466.00	Аналитический метод	0.1	Закрепление отсутствует
1902	381495.37	1400474.16	Аналитический метод	0.1	Закрепление отсутствует
1903	381484.31	1400474.68	Аналитический метод	0.1	Закрепление отсутствует
1904	381473.48	1400469.15	Аналитический метод	0.1	Закрепление отсутствует
1905	381355.62	1400475.24	Аналитический метод	0.1	Закрепление отсутствует
1906	381351.00	1400385.80	Аналитический метод	0.1	Закрепление отсутствует
1907	381246.01	1400104.14	Аналитический метод	0.1	Закрепление отсутствует
1908	381203.86	1399869.88	Аналитический метод	0.1	Закрепление отсутствует
1909	381141.38	1399682.59	Аналитический метод	0.1	Закрепление отсутствует
1910	381477.74	1399570.38	Аналитический метод	0.1	Закрепление отсутствует
1911	381539.89	1399266.61	Аналитический метод	0.1	Закрепление отсутствует
1912	381549.51	1399230.48	Аналитический метод	0.1	Закрепление отсутствует
1913	381608.22	1399196.47	Аналитический метод	0.1	Закрепление отсутствует
1914	381608.15	1399140.64	Аналитический метод	0.1	Закрепление отсутствует
1915	381599.67	1399096.28	Аналитический метод	0.1	Закрепление отсутствует

2. Сведения о характерных точках границ объекта

Обозначение характерных точек границ	Координаты, м		Метод определения координат характерной точки	Средняя квадратическая погрешность положения характерной точки (Mt), м	Описание обозначения точки на местности (при наличии)
	X	Y			
1	2	3	4	5	6
1881	381707.10	1399075.76	Аналитический метод	0.1	Закрепление отсутствует

3. Сведения о характерных точках части (частей) границы объекта

Обозначение характерных точек части границы	Координаты, м		Метод определения координат характерной точки	Средняя квадратическая погрешность положения характерной точки (Mt), м	Описание обозначения точки на местности (при наличии)
	X	Y			
1	2	3	4	5	6
-	-	-	-	-	-

Раздел 3

Сведения о местоположении измененных (уточненных) границ объекта

1. Система координат -

2. Сведения о характерных точках границ объекта

Обозначение характерных точек границ	Существующие координаты, м		Измененные (уточненные) координаты, м		Метод определения координат характерной точки	Средняя квадратическая погрешность положения характерной точки (Mt), м	Описание обозначения точки на местности (при наличии)
	X	Y	X	Y			
1	2	3	4	5	6	7	8
-	-	-	-	-	-	-	

3. Сведения о характерных точках части (частей) границы объекта

Обозначение характерных точек части границы	Существующие координаты, м		Измененные (уточненные) координаты, м		Метод определения координат характерной точки	Средняя квадратическая погрешность положения характерной точки (Mt), м	Описание обозначения точки на местности (при наличии)
	X	Y	X	Y			
1	2	3	4	5	6	7	8
-	-	-	-	-	-	-	